Pemerintah
Kabupaten Kebumen

BUKU STATISTIK PERTANIAN TAHUN 2020

Dinas Pertanian dan Pangan
Kabupaten Kebumen

Dinas Pertanian dan Pangan
Kabupaten Kebumen Tahun Anggaran 2021

Pemerintah
Kabupaten Kebumen

BUKU STATISTIK PERTANIAN TAHUN 2020

Dinas Pertanian dan Pangan
Kabupaten Kebumen

Dinas Pertanian dan Pangan
Kabupaten Kebumen Tahun Anggaran 2021

KATA PENGANTAR

Dengan mengucap syukur kehadirat Tuhan Yang Maha Esa, selesai sudah penyusunan Buku STATISTIK PERTANIAN TAHUN 2020. Data statistik yang tersaji dalam bentuk tabel-tabel pada buku ini merupakan data primer yang merupakan hasil pengumpulan data yang dilakukan oleh Petugas SP (Survei Pertanian). Buku ini memuat berbagai macam Data Pertanian di Kabupaten Kebumen. Sebagian besar data dirinci sampai ke tingkat wilayah kecamatan sejalan dengan semakin meningkatnya kebutuhan akan data, khususnya untuk kepentingan perencanaan pembangunan di daerah.

Pada kesempatan ini kami menyampaikan terima kasih yang sebesar-besarnya kepada semua pihak yang telah membantu memberikan data dan informasi yang kami perlukan dalam penyusunan buku ini.

Kami menyadari bahwa buku ini masih jauh dari sempurna dan belum sepenuhnya bisa memenuhi semua kebutuhan data, namun diharapkan bahwa buku ini bisa memberikan kontribusi yang positif bagi pemakai data, khususnya berkaitan dengan kegiatan perencanaan pembangunan.

Kebumen, 11 Juni 2021
KEPALA DINAS PERTANIAN DAN PANGAN
KABUPATEN KEBUMEN



Ir. H. TRI HARYONO
Pembina Utama Muda
NIP. 19620111 198603 1 018

Dipindai dengan CamScanner

DAFTAR ISI

KATA PENGANTAR	.....	i
DAFTAR ISI	.....	ii
DAFTAR TABEL	.....	iii
DAFTAR GAMBAR	.....	v
PETA KEBUMEN	.....	vi
BAB I KONDISI GEOGRAFIS KABUPATEN KEBUMEN	.....	1
1.1. Geografis Wilayah Kabupaten Kebumen	.....	1
1.2. Luas Wilayah dan Penggunaan Lahan	.....	1
BAB II TANAMAN PANGAN	.....	11
BAB III TANAMAN HORTIKULTURA DAN PERKEBUNAN	.....	17
3.1. Tanaman Hortikultura	.....	17
3.2. Tanaman Pekebunan	.....	42
BAB IV PETERNAKAN	.....	48
BAB V ALAT DAN MESIN PERTANIAN	.....	71

DAFTAR TABEL

Tabel 1.1.	LUAS PENGGUNAAN LAHAN MENURUT KECAMATAN TAHUN 2020.	3
Tabel 2.1.	REKAPITULASI LUAS PANEN DAN PRODUKSI PADI MENURUT KECAMATAN DI KABUPATEN KEBUMEN TAHUN 2020	11
Tabel 2.2.	REKAPITULASI LUAS PANEN DAN PRODUKSI PALAWIJA MENURUT KECAMATAN DI KABUPATEN KEBUMEN TAHUN 2020	14
Tabel 3.1.	REKAPITULASI LUAS PANEN DAN PRODUKSI TANAMAN SAYUR-SAYURAN MENURUT KECAMATAN DI KABUPATEN KEBUMEN TAHUN 2020	19
Tabel 3.2.	REKAPITULASI LUAS PANEN DAN PRODUKSI TANAMAN BUAH-BUAHAN MENURUT KECAMATAN DI KABUPATEN KEBUMEN TAHUN 2020	26
Tabel 3.3.	REKAPITULASI LUAS PANEN DAN PRODUKSI TANAMAN BIOFARMAKA MENURUT KECAMATAN DI KABUPATEN KEBUMEN TAHUN 2020	38
Tabel 3.4.	REKAPITULASI LUAS PANEN DAN PRODUKSI TANAMAN PERKEBUNAN MENURUT KECAMATAN DI KABUPATEN KEBUMEN TAHUN 2020	43
Tabel 4.1.	POPULASI TERNAK MENURUT KECAMATAN DI KABUPATEN KEBUMEN TAHUN 2020	50
Tabel 4.2.	POPULASI UNGGAS MENURUT KECAMATAN DI KABUPATEN KEBUMEN TAHUN 2020	51
Tabel 4.3.	PEMOTONGAN TERNAK YANG TERCATAT MENURUT KECAMATAN DAN JENIS TERNAK DI KABUPATEN KEBUMEN TAHUN 2020	56
Tabel 4.4.	HEWAN QURBAN YANG DIPOTONG MENURUT KECAMATAN DI KABUPATEN KEBUMEN TAHUN 2020	57
Tabel 4.5.	PERKIRAAN TERNAK YANG DIPOTONG YANG TIDAK TERCATAT MENURUT KECAMATAN DAN JENIS TERNAK DI KABUPATEN KEBUMEN TAHUN 2020	58

Tabel 4.6.	PERKIRAAN UNGGAS YANG DIPOTONG DAN TIDAK TERCATAT MENURUT KECAMATAN DAN JENIS UNGGAS DI KABUPATEN KEBUMEN TAHUN 2020	59
Tabel 4.7.	UNIT INSEMINASI BUATAN (IB) DAN KELAHIRAN MELALUI INSEMINASI BUATAN (IB) DI KABUPATEN KEBUMEN TAHUN 2020	61
Tabel 4.8.	PEMASUKAN TERNAK DAN UNGGAS DARI LUAR KABUPATEN KEBUMEN MENURUT KECAMATAN TAHUN 2020	62
Tabel 4.9.	PENGELUARAN TERNAK KE LUAR KABUPATEN KEBUMEN MENURUT KECAMATAN TAHUN 2020	63
Tabel 4.10.	PRODUKSI DAGING TERNAK MENURUT KECAMATAN DI KABUPATEN KEBUMEN TAHUN 2020	66
Tabel 4.11.	PRODUKSI DAGING UNGGAS MENURUT KECAMATAN DI KABUPATEN KEBUMEN TAHUN 2020	68
Tabel 4.12.	PRODUKSI TELUR DI KABUPATEN KEBUMEN TAHUN 2020	70
Tabel 5.1.	REKAPITULASI ALAT DAN MESIN PERTANIAN DI KABUPATEN KEBUMEN TAHUN 2020	72

DAFTAR GAMBAR

Gambar 1.1.	Luas Lahan Sawah, Lahan Pertanian Bukan Sawah dan Lahan Bukan Pertanian Tahun 2020	1
Gambar 1.2.	Penggunaan Lahan Sawah, Lahan Pertanian Bukan Sawah dan Lahan Bukan Pertanian Tahun 2016 – 2020	2
Gambar 2.1.	Perkembangan Produktivitas Padi Sawah dan Produktivitas Padi Ladang dan Produktivitas Padi Tahun 2016 – 2020	10
Gambar 2.2.	Perkembangan Produktivitas Jagung, Kedelai, Kacang Tanah dan Kacang Hijau Tahun 2016 - 2020	12
Gambar 2.3.	Perkembangan Produktivitas Ketela Rambat dan Produksi Ketela Pohon Tahun 2016 – 2020	13
Gambar 3.1.	Perkembangan Produksi 5 Komoditas Sayur-Sayuran Semusim di Kabupaten Kebumen Tahun 2016-2020	17
Gambar 3.2.	Perkembangan Produksi Komoditas Sayur-Sayuran Tahunan di Kabupaten Kebumen Tahun 2016-2020	18
Gambar 3.3.	Perkembangan Produksi 5 Komoditas Buah-Buahan di Kabupaten Kebumen Tahun 2016-2020	25
Gambar 3.3.	Perkembangan Produksi 5 Komoditas Biofarmaka di Kabupaten Kebumen Tahun 2016-2020	37
Gambar 3.4.	Perkembangan Produksi Kelapa dan Gula Kelapa Di Kabupaten Kebumen Tahun 2016 – 2020	42
Gambar 4.1.	Perkembangan Populasi Ternak di Kabupaten Kebumen Tahun 2016-2020	48
Gambar 4.2.	Perkembangan Populasi Empat Jenis Unggas di Kabupaten Kebumen Tahun 2016-2020	49
Gambar 4.3.	Perkembangan Pemotongan Ternak yang Tercatat di Kabupaten Kebumen Tahun 2016-2020	53
Gambar 4.4.	Perkembangan Pemotongan Hewan Qurban di Kabupaten Kebumen Tahun 2016-2020	53
Gambar 4.5.	Perkembangan Inseminasi Buatan di Kabupaten Kebumen Tahun 2016-2020	54

Gambar 4.6 Perkembangan Kelahiran Hasil Iseminasi Buatan di Kabupaten Kebumen Tahun 2016-2020 55
Gambar 4.7. Perkembangan Produksi Daging Ternak di Kabupaten Kebumen Tahun 2016-2020 64
Gambar 4.8. Perkembangan Produksi Daging unggas di Kabupaten Kebumen Tahun 2016-2020 64
Gambar 4.9. Perkembangan Produksi Telur di Kabupaten Kebumen Tahun 2016-2020 65

PETA KABUPATEN KEBUMEN



BAB I
KONDISI GEOGRAFIS KABUPATEN KEBUMEN

1.1. Geografis Wilayah Kabupaten Kebumen

Kabupaten Kebumen merupakan kabupaten yang terletak di bagian selatan Provinsi Jawa Tengah yang berbatasan dengan Kabupaten Purworejo di sebelah timur, Samudera Hindia di sebelah selatan, Kabupaten Cilacap dan Banyumas di sebelah barat serta Kabupaten Wonosobo dan Banjarnegara di sebelah utara. Secara geografis Kabupaten Kebumen terletak pada 7°27' - 7°50' Lintang Selatan dan 109°22' - 109°50' Bujur Timur.

1.2. Luas Wilayah dan Penggunaan Lahan Kabupaten Kebumen

Kabupaten Kebumen secara administratif terdiri dari 26 kecamatan dengan luas wilayah sebesar 128.111,50 hektar atau 1.281,115 km², dengan kondisi beberapa wilayah merupakan daerah pantai dan perbukitan, sedangkan sebagian besar merupakan dataran rendah. Dari luas wilayah Kabupaten Kebumen 128.111,50 hektar berdasarkan laporan penggunaan lahan pada tahun 2020 tercatat 31,32% merupakan lahan sawah, 42% lahan pertanian bukan sawah, dan 27% merupakan lahan bukan pertanian yang dapat dilihat pada gambar 1.1.

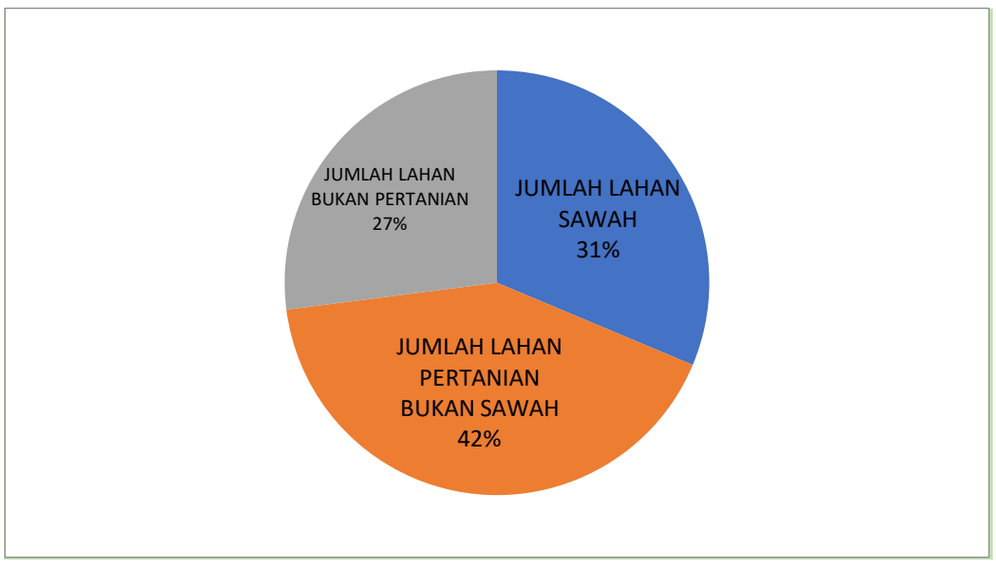

Gambar 1.1.
Luas Lahan Sawah, Lahan Pertanian Bukan Sawah dan Lahan Bukan Pertanian Tahun 2020

Perkembangan penggunaan lahan sawah, lahan pertanian bukan sawah dan lahan bukan pertanian selama 5 (lima) tahun terakhir dari Tahun 2016 sampai dengan Tahun 2020 dapat dilihat gambar 1.2.

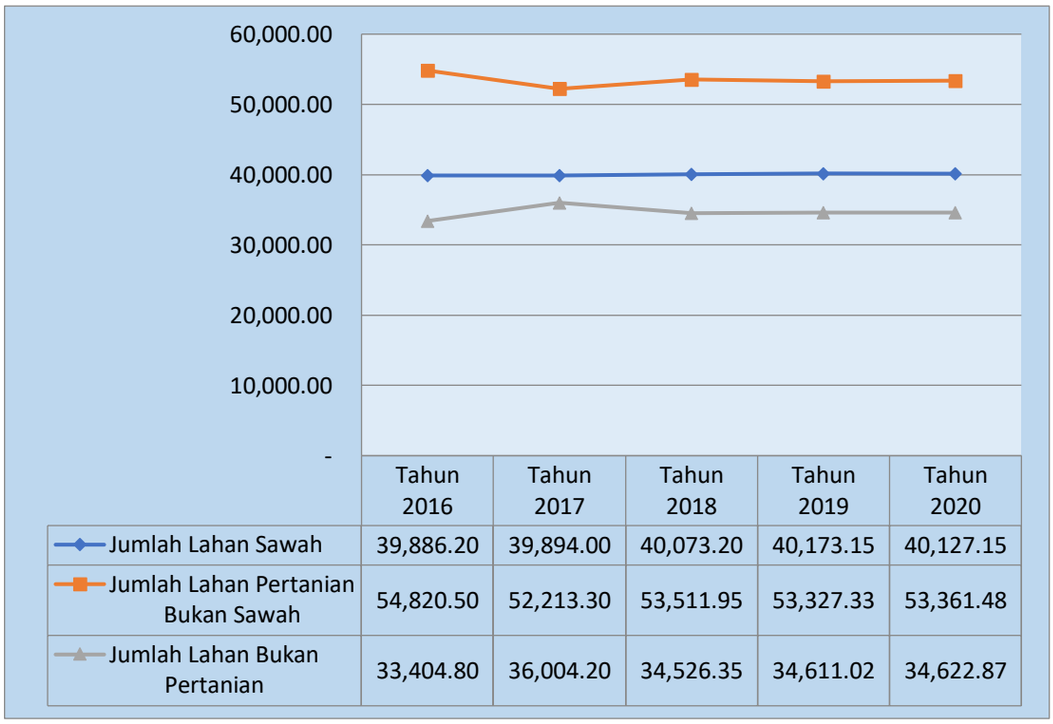

	Tahun 2016	Tahun 2017	Tahun 2018	Tahun 2019	Tahun 2020
Jumlah Lahan Sawah	39,886.20	39,894.00	40,073.20	40,173.15	40,127.15
Jumlah Lahan Pertanian Bukan Sawah	54,820.50	52,213.30	53,511.95	53,327.33	53,361.48
Jumlah Lahan Bukan Pertanian	33,404.80	36,004.20	34,526.35	34,611.02	34,622.87

Gambar 1.2.
Penggunaan Lahan Sawah, Lahan Pertanian Bukan Sawah dan Lahan Bukan Pertanian Tahun 2016 – 2020

Berdasarkan laporan penggunaan lahan pada tahun 2020 tercatat 40.127,15 Ha atau 31,32% merupakan lahan sawah, 53.361,48 Ha atau 42% lahan pertanian bukan sawah, dan 34.622,87 Ha atau 27% merupakan lahan bukan pertanian. Penggunaan lahan sawah seluas 40.127,15 Ha, terdiri dari 65,34% lahan sawah irigasi, 34,51% tadah hujan, 0,14% lahan rawa pasang surut, dan 0,01% lahan rawa lebak. Penggunaan pertanian bukan sawah seluas 53.361,48 hektar terbagi menjadi 44,48% lahan tegal/kebun, 1,44% ladang/huma, 5,19% lahan perkebunan, 16,16% hutan rakyat, 0,19% lahan padang pengembalaan /padang rumput, 14,79% hutan Negara, 0,92% sementara tidak diusahakan, 16,84% merupakan lahan lainnya (tambak, kolam, empang dan lain - lain). Sebaran penggunaan lahan Tahun 2020 per kecamatan dapat dilihat pada tabel 1.1.

Tabel 1.1 LUAS PENGGUNAAN LAHAN MENURUT KECAMATAN TAHUN 2020

Kecamatan	a. Irigasi			Tidak ditanami padi	
	Ditanami Padi				
	Satu Kali	Dua Kali	≥ Tiga Kali	Ditanami tanaman lain	Tidak ditanami apapun
(1)	*(2)*	*(3)*	*(4)*	*(5)*	*(6)*
Tahun 2016	30,00	25.921,00	-	14,00	-
Tahun 2017	-	24.126,00	1.860,00	25,00	2,00
Tahun 2018	93,00	25.553,45	67,00	46,70	2,00
Tahun 2019	167,50	25.350,70	98,00	45,70	2,00
Tahun 2020	301,50	25.761,20	115,00	42,70	-
01 Ayah	-	204,00	-	-	-
02 Buayan	-	724,90	50,00	-	-
03 Puring	50,50	1.141,50	-	2,00	-
04 Petanahan	-	1.994,00	-	-	-
05 Klirong	-	1.353,00	-	-	-
06 Buluspesantren	-	1.852,60	-	11,00	-
07 Ambal	93,00	1.840,93	-	-	-
08 Mirit	-	1.359,87	-	-	-
09 Bonorowo	-	841,00	-	-	-
10 Prembun	-	927,00	-	-	-
11 Padureso	-	62,00	-	-	-
12 Kutowinangun	-	942,00	-	-	-
13 Alian	-	771,00	-	-	-
14 Poncowarno	-	337,00	-	-	-
15 Kebumen	-	1.923,60	-	10,70	-
16 Pejagoan	27,00	495,00	-	-	-
17 Sruweng	31,00	1.300,00	-	-	-
18 Adimulyo	-	2.023,00	-	-	-
19 Kuwarasan	-	2.102,00	-	17,00	-
20 Rowokele	1,00	895,00	30,00	-	-
21 Sempor	-	524,80	-	2,00	-
22 Gombong	-	1.053,00	-	-	-
23 Karanganyar	-	723,00	-	-	-
24 Karanggayam	-	-	-	-	-
25 Sadang	-	272,00	35,00	-	-
26 Karangsambung	99,00	99,00	-	-	-

Sumber Data : Dinas Pertanian dan Pangan Kabupaten Kebumen

Tabel 1.1 ***Lanjutan...***

Kecamatan	b. Tadah Hujan				
	Ditanami Padi			Tidak ditanami padi	
	Satu Kali	Dua Kali	≥ Tiga Kali	Ditanami tanaman lain	Tidak ditanami apapun
(1)	*(7)*	*(8)*	*(9)*	*(10)*	*(11)*
Tahun 2016	3.601,00	10.126,20	124,00	53,00	-
Tahun 2017	3.371,00	9.913,00	531,00	54,00	-
Tahun 2018	4.599,11	9.470,54	159,00	55,90	1,00
Tahun 2019	4.604,78	9.429,07	214,00	201,90	1,00
Tahun 2020	4.924,48	8.654,87	66,00	202,90	-
01 Ayah	-	898,00	-	168,00	-
02 Buayan	-	359,30	-	-	-
03 Puring	34,00	1.180,00	56,00	13,00	-
04 Petanahan	-	-	-	-	-
05 Klirong	-	-	-	-	-
06 Buluspesantren	45,60	169,80	-	10,00	-
07 Ambal	717,78	185,34	-	-	-
08 Mirit	-	577,03	10,00	-	-
09 Bonorowo	-	474,00	-	-	-
10 Prembun	-	28,00	-	-	-
11 Padureso	88,00	254,00	-	-	-
12 Kutowinangun	193,00	313,00	-	-	-
13 Alian	675,10	180,90	-	-	-
14 Poncowarno	683,00	15,00	-	-	-
15 Kebumen	61,50	218,00	-	10,90	-
16 Pejagoan	146,50	38,50	-	-	-
17 Sruweng	35,00	-	-	-	-
18 Adimulyo	-	967,00	-	1,00	-
19 Kuwarasan	-	-	-	-	-
20 Rowokele	2,00	34,00	-	-	-
21 Sempor	-	741,00	-	-	-
22 Gombong	-	-	-	-	-
23 Karanganyar	14,00	76,00	-	-	-
24 Karanggayam	1.029,00	587,00	-	-	-
25 Sadang	346,00	446,00	-	-	-
26 Karangsambung	854,00	913,00	-	-	-

Sumber Data : *Dinas Pertanian dan Pangan Kabupaten Kebumen*

Tabel 1.1 ***Lanjutan...***

Kecamatan	c. Rawa Pasang Surut				
	Ditanami Padi			Tidak ditanami padi	
	Satu Kali	Dua Kali	≥ Tiga Kali	Ditanami tanaman lain	Tidak ditanami apapun
(1)	*(12)*	*(13)*	*(14)*	*(15)*	*(16)*
Tahun 2016	-	17,00	-	-	-
Tahun 2017	-	12,00	-		
Tahun 2018	-	22,00	-	-	-
Tahun 2019	-	55,00	-	-	-
Tahun 2020	-	55,00	-	-	-
01 Ayah	-	-	-	-	-
02 Buayan	-	17,00	-	-	-
03 Puring	-	-	-	-	-
04 Petanahan	-	-	-	-	-
05 Klirong	-	38,00	-	-	-
06 Buluspesantren	-	-	-	-	-
07 Ambal	-	-	-	-	-
08 Mirit	-	-	-	-	-
09 Bonorowo	-	-	-	-	-
10 Prembun	-	-	-	-	-
11 Padureso	-	-	-	-	-
12 Kutowinangun	-	-	-	-	-
13 Alian	-	-	-	-	-
14 Poncowarno	-	-	-	-	-
15 Kebumen	-	-	-	-	-
16 Pejagoan	-	-	-	-	-
17 Sruweng	-	-	-	-	-
18 Adimulyo	-	-	-	-	-
19 Kuwarasan	-	-	-	-	-
20 Rowokele	-	-	-	-	-
21 Sempor	-	-	-	-	-
22 Gombong	-	-	-	-	-
23 Karanganyar	-	-	-	-	-
24 Karanggayam	-	-	-	-	-
25 Sadang	-	-	-	-	-
26 Karangsambung	-	-	-	-	-

Sumber Data : *Dinas Pertanian dan Pangan Kabupaten Kebumen*

Tabel 1.1 ***Lanjutan...***

Kecamatan	d. Rawa Lebak				
	Ditanami Padi			Tidak ditanami padi	
	Satu Kali	Dua Kali	≥ Tiga Kali	Ditanami tanaman lain	Tidak ditanami apapun
(1)	*(17)*	*(18)*	*(19)*	*(20)*	*(21)*
Tahun 2016	-	-	-	-	-
Tahun 2017	-	-	-	-	-
Tahun 2018	1,00	-	-	-	2,50
Tahun 2019	1,00	-	-	-	2,50
Tahun 2020	1,00	-	-	-	2,50
01 Ayah	-	-	-	-	-
02 Buayan	-	-	-	-	-
03 Puring	-	-	-	-	-
04 Petanahan	-	-	-	-	-
05 Klirong	-	-	-	-	-
06 Buluspesantren	-	-	-	-	-
07 Ambal	-	-	-	-	-
08 Mirit	-	-	-	-	-
09 Bonorowo	-	-	-	-	-
10 Prembun	-	-	-	-	-
11 Padureso	-	-	-	-	-
12 Kutowinangun	-	-	-	-	-
13 Alian	-	-	-	-	-
14 Poncowarno	-	-	-	-	-
15 Kebumen	1,00	-	-	-	2,50
16 Pejagoan	-	-	-	-	-
17 Sruweng	-	-	-	-	-
18 Adimulyo	-	-	-	-	-
19 Kuwarasan	-	-	-	-	-
20 Rowokele	-	-	-	-	-
21 Sempor	-	-	-	-	-
22 Gombong	-	-	-	-	-
23 Karanganyar	-	-	-	-	-
24 Karanggayam	-	-	-	-	-
25 Sadang	-	-	-	-	-
26 Karangsambung	-	-	-	-	-

Sumber Data : *Dinas Pertanian dan Pangan Kabupaten Kebumen*

Tabel 1.1 ***Lanjutan...***

Kecamatan	a. Tegal/ Kebun	b. Ladang/ Huma	c. Perkebunan	d. Hutan Rakyat
(1)	*(27)*	*(28)*	*(29)*	*(30)*
Tahun 2016	24.025,80	1.186,30	1.856,30	7.215,20
Tahun 2017	23.977,30	1.127,10	3.017,90	8.908,50
Tahun 2018	23.881,94	783,75	2.866,85	8.625,16
Tahun 2019	23.929,62	787,40	2.626,30	8.663,09
Tahun 2020	23.734,34	768,82	2.768,19	8.620,77
01 Ayah	377,00	-	-	1.962,00
02 Buayan	2.211,00	343,00	680,10	916,40
03 Puring	1.366,00	-	240,00	-
04 Petanahan	617,00	-	185,00	-
05 Klirong	888,00	-	66,00	10,00
06 Buluspesantren	993,40	-	3,60	168,79
07 Ambal	1.309,02	-	-	-
08 Mirit	1.406,60	76,00	-	-
09 Bonorowo	91,20	-	-	-
10 Prembun	656,00	201,00	31,00	21,50
11 Padureso	738,00	15,00	491,40	386,00
12 Kutowinangun	219,00	-	152,00	288,00
13 Alian	1.556,88	-	516,48	763,10
14 Poncowarno	707,00	-	-	540,00
15 Kebumen	118,79	65,82	21,61	108,58
16 Pejagoan	802,30	-	-	-
17 Sruweng	1.155,00	-	-	-
18 Adimulyo	-	-	-	-
19 Kuwarasan	57,00	-	-	-
20 Rowokele	1.378,05	5,00	381,00	391,00
21 Sempor	1.868,00	-	-	-
22 Gombong	2,80	-	-	-
23 Karanganyar	688,00	63,00	-	67,00
24 Karanggayam	1.980,00	-	-	1.700,00
25 Sadang	796,30	-	-	486,40
26 Karangsambung	1.752,00	-	-	812,00

Sumber Data : *Dinas Pertanian dan Pangan Kabupaten Kebume*

Tabel 1.1 ***Lanjutan...***

Kecamatan	e. Padang Pengembalaan /Padang Rumput	f. Hutan Negara	g. Sementara tidak diusahakan	h. Lainnya (Tambak, Kolam, Empang)
(1)	*(31)*	*(32)*	*(33)*	*(34)*
Tahun 2016	574,90	16.861,00	100,00	3.001,00
Tahun 2017	22,20	5.275,90	274,00	9.610,40
Tahun 2018	12,70	7.891,00	491,36	8.959,19
Tahun 2019	12,70	7.890,90	491,28	8.926,04
Tahun 2020	103,70	7.890,90	490,68	8.984,08
01 Ayah	-	2.230,90	-	12,40
02 Buayan	-	-	264,20	232,10
03 Puring	-	-	-	1.883,00
04 Petanahan	-	-	-	25,00
05 Klirong	-	-	-	36,30
06 Buluspesantren	3,70	-	0,78	3,30
07 Ambal	-	-	-	-
08 Mirit	-	-	-	356,84
09 Bonorowo	-	-	-	5,65
10 Prembun	1,00	-	-	42,50
11 Padureso	8,00	-	-	8,00
12 Kutowinangun	-	-	-	-
13 Alian	-	12,00	14,30	6,69
14 Poncowarno	-	-	-	-
15 Kebumen	-	-	7,00	17,30
16 Pejagoan	-	443,00	-	3,00
17 Sruweng	-	67,00	204,00	35,00
18 Adimulyo	-	-	-	-
19 Kuwarasan	-	-	-	107,00
20 Rowokele	-	576,00	-	576,00
21 Sempor	-	-	-	4.708,00
22 Gombong	-	-	0,40	2,70
23 Karanganyar	91,00	90,00	-	90,00
24 Karanggayam	-	1.621,00	-	-
25 Sadang	-	1.832,00	-	571,30
26 Karangsambung	-	1.019,00	-	262,00

Sumber Data : Dinas Pertanian dan Pangan Kabupaten Kebume

Tabel 1.1 ***Lanjutan...***

Kecamatan	JUMLAH LAHAN SAWAH	JUMLAH LAHAN PERTANIAN BUKAN SAWAH	JUMLAH LAHAN BUKAN PERTANIAN	TOTAL LAHAN
(1)	*(35)*	*(36)*	*(37)*	*(38)*
Tahun 2016	39.886,20	54.820,50	33.404,80	128.111,50
Tahun 2017	39.894,00	52.213,30	36.004,20	128.111,50
Tahun 2018	40.073,20	53.511,95	34.526,35	128.111,50
Tahun 2019	40.173,15	53.327,33	34.611,02	128.111,50
Tahun 2020	40.127,15	53.361,48	34.622,87	128.111,50
01 Ayah	1.270,00	4.582,30	1.784,70	7.637,00
02 Buayan	1.151,20	4.646,80	1.044,00	6.842,00
03 Puring	2.477,00	3.489,00	231,00	6.197,00
04 Petanahan	1.994,00	827,00	1.663,00	4.484,00
05 Klirong	1.391,00	1.000,30	1.933,70	4.325,00
06 Buluspesantren	2.089,00	1.173,57	1.614,43	4.877,00
07 Ambal	2.837,05	1.309,02	2.094,93	6.241,00
08 Mirit	1.946,90	1.839,44	1.448,66	5.235,00
09 Bonorowo	1.315,00	96,85	679,15	2.091,00
10 Prembun	955,00	953,00	388,00	2.296,00
11 Padureso	404,00	1.646,40	844,60	2.895,00
12 Kutowinangun	1.448,00	659,00	1.266,00	3.373,00
13 Alian	1.627,00	2.869,45	1.278,55	5.775,00
14 Poncowarno	1.035,00	1.247,00	455,00	2.737,00
15 Kebumen	2.228,20	339,10	1.636,70	4.204,00
16 Pejagoan	707,00	1.248,30	1.502,70	3.458,00
17 Sruweng	1.366,00	1.461,00	1.541,00	4.368,00
18 Adimulyo	2.991,00	-	1.352,00	4.343,00
19 Kuwarasan	2.119,00	164,00	1.101,00	3.384,00
20 Rowokele	962,00	3.307,05	1.110,45	5.379,50
21 Sempor	1.267,80	6.576,00	2.171,20	10.015,00
22 Gombong	1.053,00	5,90	889,10	1.948,00
23 Karanganyar	813,00	1.089,00	1.238,00	3.140,00
24 Karanggayam	1.616,00	5.301,00	4.012,00	10.929,00
25 Sadang	1.099,00	3.686,00	638,00	5.423,00
26 Karangsambung	1.965,00	3.845,00	705,00	6.515,00

Sumber Data : *Dinas Pertanian dan Pangan Kabupaten Kebumen*

BAB II
TANAMAN PANGAN

Kabupaten Kebumen merupakan salah satu kabupaten penyangga pangan pokok khususnya padi di Jawa Tengah. Pada tahun 2020 produksi padi 423.273 ton yang terdiri dari produksi padi sawah 402.562,16 ton dan padi ladang 20.711,05 ton. Luas panen padi 73.936 hektar yang terdiri dari luas panen padi sawah 70.377,70 hektar dan luas panen padi ladang 3.558,60 hektar.

Produksi padi tahun 2020 mengalami penurunan 8,80 % dibandingkan tahun 2019 yang mencapai 464.135 ton, sedangkan luas panen padi mengalami kenaikan 0,99 % dibanding tahun 2019 yang mencapai luas panen 73.936 hektar, penurunan produksi karena tingkat produktivitas mengalami penurunan 9,70% dibandingkan tahun 2019 yang mencapai 6,34 ton/ ha, perkembangan produktivitas tahun 2016 sampai dengan tahun 2020 dapat dilihat pada gambar 2.2.

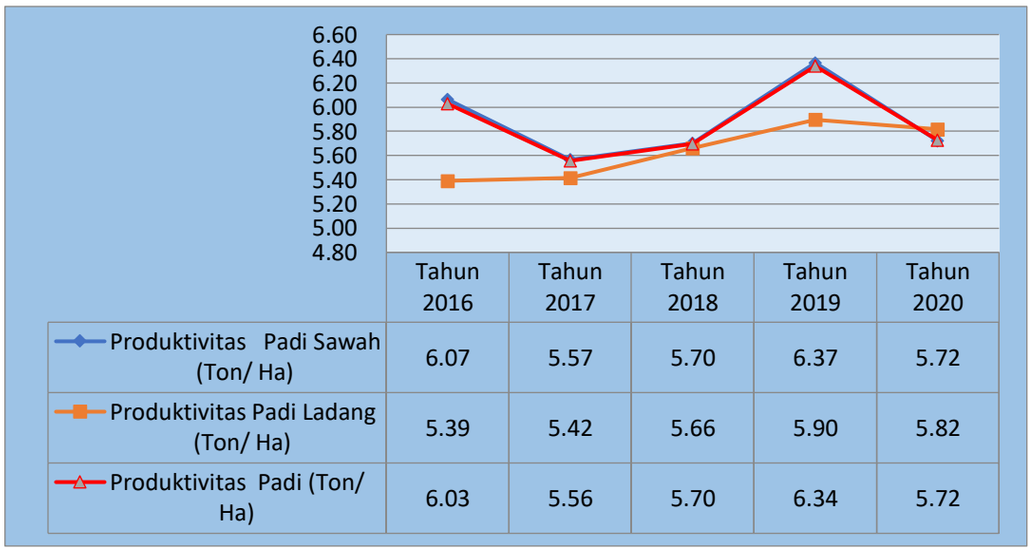

	Tahun 2016	Tahun 2017	Tahun 2018	Tahun 2019	Tahun 2020
Produktivitas Padi Sawah (Ton/ Ha)	6.07	5.57	5.70	6.37	5.72
Produktivitas Padi Ladang (Ton/ Ha)	5.39	5.42	5.66	5.90	5.82
Produktivitas Padi (Ton/ Ha)	6.03	5.56	5.70	6.34	5.72

Gambar 2.1.
Perkembangan Produktivitas Padi Sawah dan Produktivitas Padi Ladang dan Produktivitas Padi Tahun 2016 – 2020

Gambaran mengenai penyebaran produksi padi (padi sawah dan padi ladang) di Kabupaten Kebumen sangat dipengaruhi oleh topografi kecamatan yang berpengaruh terhadap luas sawah dan jenis irigasi di masing-masing kecamatan. Kecamatan-kecamatan dengan sawah yang luas dan beririgasi teknis masih menjadi konsentrasi produksi padi di Kabupaten Kebumen. Sebaran luas panen dan produksi padi pada Tahun 2020 dapat dilihat pada table 2.1. berikut ini.

Tabel 2.1. **REKAPITULASI LUAS PANEN DAN PRODUKSI PADI MENURUT KECAMATAN DI KABUPATEN KEBUMEN TAHUN 2020**

Kecamatan	Padi Sawah		Padi Ladang		Padi	
	Luas Panen (Ha)	Produksi (Ton)	Luas Panen (Ha)	Produksi (Ton)	Luas Panen (Ha)	Produksi (Ton)
(1)	(2)	(3)	(4)	(5)	(6)	(7)
Tahun 2016	73.683,00	446.946,03	4.522,00	24.379,00	78.205,00	471.325,03
Tahun 2017	73.924,10	411.401,80	4.595,00	24.882,50	78.519,10	436.284,30
Tahun 2018	74.103,50	422.389,95	4.979,50	28.183,97	79.083,00	450.573,92
Tahun 2019	68.933,60	438.900,23	4.280,00	25.234,88	73.213,60	464.135,11
Tahun 2020	***70.377,70***	***402.562,16***	***3.558,60***	***20.711,05***	***73.936,30***	***423.273,21***
01 Ayah	2.126,00	10.522,87	49,90	1.096,57	2.175,90	11.619,44
02 Buayan	2.250,30	12.081,19	-	-	2.250,30	12.081,19
03 Puring	4.783,90	20.487,67	1.060,00	2.156,77	5.843,90	22.644,44
04 Petanahan	3.899,90	21.825,26	499,70	2.330,95	4.399,60	24.156,21
05 Klirong	2.679,40	15.236,06	446,90	1.578,99	3.126,30	16.815,06
06 Buluspesantren	3.591,80	27.106,79	579,90	2.811,24	4.171,70	29.918,03
07 Ambal	5.529,90	32.745,84	691,40	3.490,18	6.221,30	36.236,02
08 Mirit	3.606,50	22.994,63	83,10	2.359,82	3.689,60	25.354,45
09 Bonorowo	2.455,50	16.000,43	-	-	2.455,50	16.000,43
10 Prembun	1.756,30	11.066,71	21,50	1.289,85	1.777,80	12.356,55
11 Padureso	639,50	2.416,75	68,50	260,57	708,00	2.677,32
12 Kutowinangun	2.479,00	12.877,79	-	-	2.479,00	12.877,79
13 Alian	2.102,50	12.650,06	-	-	2.102,50	12.650,06
14 Poncowarno	1.356,30	7.432,37	-	-	1.356,30	7.432,37
15 Kebumen	3.861,70	23.472,50	-	-	3.861,70	23.472,50
16 Pejagoan	1.201,80	6.551,60	-	-	1.201,80	6.551,60
17 Sruweng	2.498,50	14.574,56	-	-	2.498,50	14.574,56
18 Adimulyo	5.818,50	36.491,64	-	-	5.818,50	36.491,64
19 Kuwarasan	4.054,00	21.222,32	-	-	4.054,00	21.222,32
20 Rowokele	1.905,90	10.814,81	14,70	1.179,54	1.920,60	11.994,35
21 Sempor	2.239,20	11.056,28	16,60	1.194,69	2.255,80	12.250,97
22 Gombong	1.746,50	9.161,88	-	-	1.746,50	9.161,88
23 Karanganyar	1.512,80	9.089,81	26,40	961,89	1.539,20	10.051,70
24 Karanggayam	1.601,80	5.496,44	-	-	1.601,80	5.496,44
25 Sadang	1.643,80	9.453,00	-	-	1.643,80	9.453,00
26 Karangsambung	3.036,40	19.732,90	-	-	3.036,40	19.732,90

Sumber Data : Dinas Pertanian dan Pangan Kabupaten Kebumen

Selain sebagai produsen padi, Kabupaten Kebumen juga merupakan produsen berbagai tanaman palawija seperti jagung, kedelai, kacang tanah, kacang hijau, ketela rambat, dan ketela pohon. Pada tahun 2020 produksi jagung meningkat 41,58% dibanding tahun 2019 sejumlah 31.545,61 ton, dengan luas panen meningkat 48,17% dari luas panen 5.032,00 hektar. Produksi kacang tanah 29,63% dari 1.100,90 ton pada tahun 2019, dan luas panen meningkat 29,53% dari luasan 1.059,40 hektar. Produksi ketela rambat meningkat 139,78% dibanding tahun 2019 sejumlah 418,89 ton, dan luas panen meningkat 138,91% dari 27,50 hektar pada tahun 2019. Produksi ketela pohon meningkat 4,50% dari 34.663,14 ton pada tahun 2019, dengan luas panen meningkat 0,98% dari 1.677 hektar.

Luas panen dan produksi palawija yang mengalami penurunan adalah komoditas kedelai dan kacang hijau. Produksi kedelai mengalami penurunan 91,93% dari 2.702,17 ton dan penurunan luas panen 88,62% dari 1.712,40 hektar. Produksi kacang hijau menurun 48,57% dari 9.389,97 ton dan luas panen menurun 48,52% dari 10.086 hektar pada tahun 2019. Peningkatan dan penurunan dipengaruhi oleh tingkat produktivitas tanaman palawija, perkembangan produktivitas komoditas jagung, kedelai, kacang tanah dan kacang hijau dari tahun 2016 sampai dengan tahun 2020 dapat dilihat pada gambar 2.2.

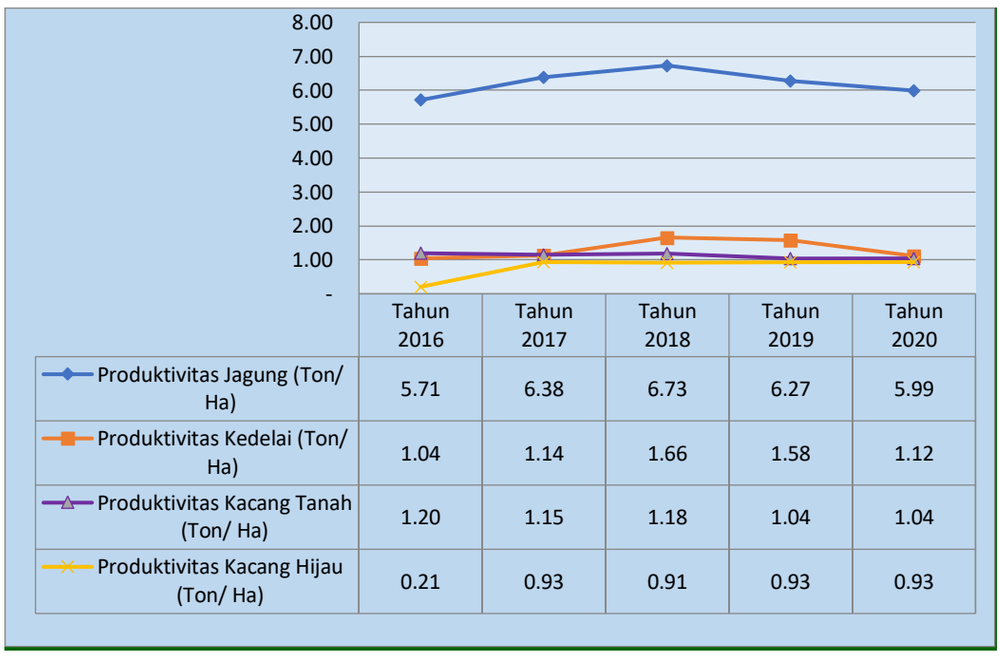

	Tahun 2016	Tahun 2017	Tahun 2018	Tahun 2019	Tahun 2020
Produktivitas Jagung (Ton/ Ha)	5.71	6.38	6.73	6.27	5.99
Produktivitas Kedelai (Ton/ Ha)	1.04	1.14	1.66	1.58	1.12
Produktivitas Kacang Tanah (Ton/ Ha)	1.20	1.15	1.18	1.04	1.04
Produktivitas Kacang Hijau (Ton/ Ha)	0.21	0.93	0.91	0.93	0.93

Gambar 2.2.
Perkembangan Produktivitas Jagung, Kedelai, Kacang Tanah dan Kacang Hijau Tahun 2016 - 2020

Produksi ketela rambat dan ketela pohon meningkat dibanding tahun 2019, selain dipengaruhi oleh peningkatan luas panen juga karena peningkatan produktivitasnya. Perkembangan produktivitas ketela rambat dan ketela pohon dapat dilihat pada gambar 2.3. berikut ini.

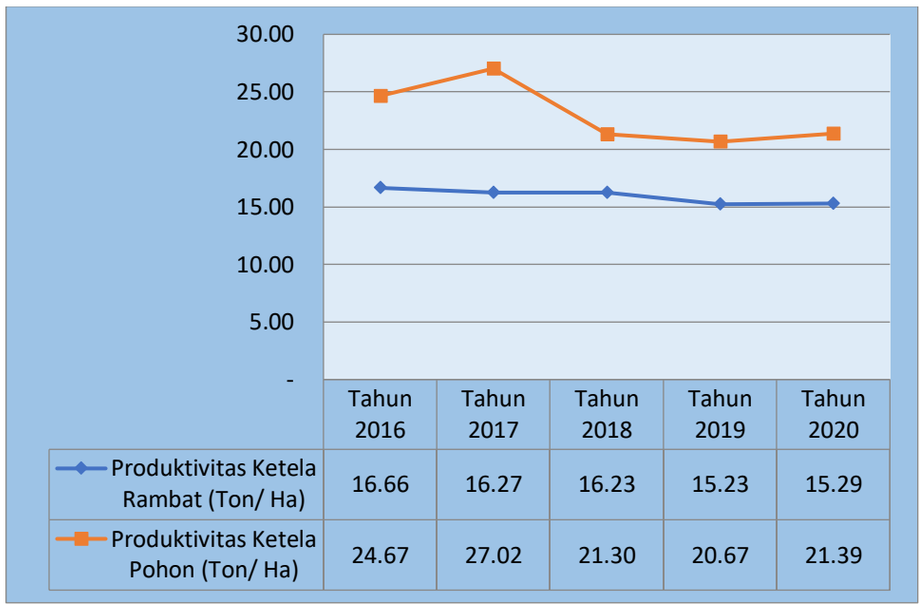

	Tahun 2016	Tahun 2017	Tahun 2018	Tahun 2019	Tahun 2020
Produktivitas Ketela Rambat (Ton/ Ha)	16.66	16.27	16.23	15.23	15.29
Produktivitas Ketela Pohon (Ton/ Ha)	24.67	27.02	21.30	20.67	21.39

Gambar. 2.3.
Perkembangan Produktivitas Ketela Rambat dan Produksi Ketela Pohon Tahun 2016 – 2020

Penyumbang produksi jagung di Kabupaten Kebumen lebih besar adalah di kecamatan Ambal sejumlah 5.583,58 ton, Buluspesantren sejumlah 4.500,35 ton, dan Mirit sejumlah 4.043,51 ton dari 20 kecamatan produsen jagung. Produsen kedelai hanya di 7 (tujuh) kecamatan dan penyumbang lebih besar di kecamatan Kuwarasan sejumlah 54,65 Ton. Penyumbang produksi ketela rambat lebih besar adalah kecamatan Buluspesantren sejumlah 200,71 Ton dari 8 kecamatan produksen ketela rambat. Penyumbang produksi ketela pohon lebih besar di kecamatan Ambal sejumlah 3.914,51 ton dari 19 kecamatan. Produsen kacang tanah ada di 17 kecamatan, penyumbang lebih besar di kecamatan Ambal sejumlah 179,53 ton. Produsen kacang hijau ada di 15 kecamatan, produksi lebih besar di kecamatan Adimulyo sejumlah 785,64. Sebaran per kecamatan luas panen dan produksi palawija dapat dilihat pada table 2.2. berikut ini.

Tabel 2.2. **REKAPITULASI LUAS PANEN DAN PRODUKSI PALAWIJA MENURUT KECAMATAN DI KABUPATEN KEBUMEN TAHUN 2020**

Kecamatan	Jagung		Kedelai	
	Luas Panen (Ha)	Produksi (Ton)	Luas Panen (Ha)	Produksi (Ton)
(1)	(6)	(7)	(8)	(9)
Tahun 2016	4.711,10	26.909,79	618,50	645,71
Tahun 2017	5.160,80	32.929,21	2.150,60	2.450,50
Tahun 2018	6.143,20	41.343,74	3.478,60	5.774,48
Tahun 2019	5.032,00	31.545,61	1.712,40	2.702,17
Tahun 2020	***7.456,00***	***44.661,44***	***194,80***	***217,95***
01 Ayah	-	-	5,90	20,26
02 Buayan	16,00	1.671,12	-	-
03 Puring	1.313,00	2.446,72	-	-
04 Petanahan	520,00	3.473,49	-	-
05 Klirong	683,00	2.473,71	-	-
06 Buluspesantren	912,00	4.500,35	-	-
07 Ambal	1.999,00	5.583,58	-	-
08 Mirit	120,00	4.043,51	-	-
09 Bonorowo	25,00	1.887,52	-	-
10 Prembun	70,00	1.606,61	-	-
11 Padureso	82,00	309,18	-	-
12 Kutowinangun	15,00	2.186,97	-	-
13 Alian	222,50	1.898,67	-	-
14 Poncowarno	109,50	1.178,00	-	-
15 Kebumen	-	-	-	-
16 Pejagoan	26,80	1.020,38	-	-
17 Sruweng	-	-	-	-
18 Adimulyo	-	-	-	-
19 Kuwarasan	-	-	63,60	54,65
20 Rowokele	22,00	1.452,05	111,50	22,72
21 Sempor	270,00	1.866,68	5,90	32,70
22 Gombong	-	-	1,00	21,10
23 Karanganyar	1,00	1.111,70	-	-
24 Karanggayam	795,80	1.520,09	-	-
25 Sadang	153,60	1.389,56	4,90	20,87
26 Karangsambung	99,80	3.041,56	2,00	45,65

Sumber Data : Dinas Pertanian dan Pangan Kabupaten Kebumen

Tabel 2.2. ***Lanjutan...***

Kecamatan	Ketela Rambat		Ketela Pohon	
	Luas Panen (Ha)	Produksi (Ton)	Luas Panen (Ha)	Produksi (Ton)
(1)	(10)	(11)	(12)	(13)
Tahun 2016	30,50	507,99	3.560,00	87.816,33
Tahun 2017	49,10	799,00	2.983,50	80.618,90
Tahun 2018	56,80	921,86	2.150,80	45.812,04
Tahun 2019	27,50	418,89	1.677,00	34.663,14
Tahun 2020	***65,70***	***1.004,42***	***1.693,50***	***36.223,97***
01 Ayah	-	-	12,00	1.530,65
02 Buayan	6,80	101,44	2,00	1.548,51
03 Puring	37,00	170,11	20,50	2.564,80
04 Petanahan	-	-	-	-
05 Klirong	5,00	126,67	22,00	2.053,58
06 Buluspesantren	3,00	200,71	11,00	3.269,35
07 Ambal	-	-	24,00	3.914,51
08 Mirit	-	-	6,00	3.076,35
09 Bonorowo	-	-	5,00	1.943,38
10 Prembun	-	-	14,00	1.503,05
11 Padureso	-	-	66,00	363,88
12 Kutowinangun	1,00	122,19	80,00	1.943,61
13 Alian	-	-	-	-
14 Poncowarno	-	-	-	-
15 Kebumen	-	-	-	-
16 Pejagoan	-	-	32,00	909,15
17 Sruweng	-	-	150,00	1.901,32
18 Adimulyo	-	-	-	-
19 Kuwarasan	-	-	-	-
20 Rowokele	4,90	92,42	91,00	1.471,66
21 Sempor	4,00	116,39	349,00	1.879,75
22 Gombong	-	-	-	-
23 Karanganyar	4,00	74,48	91,00	1.219,00
24 Karanggayam	-	-	560,00	1.333,10
25 Sadang	-	-	75,00	1.287,61
26 Karangsambung	-	-	83,00	2.510,69

Sumber Data : Dinas Pertanian dan Pangan Kabupaten Kebumen

Tabel 2.2. ***Lanjutan...***

Kecamatan	Kacang Tanah		Kacang Hijau	
	Luas Panen (Ha)	Produksi (Ton)	Luas Panen (Ha)	Produksi (Ton)
(1)	(14)	(15)	(16)	(17)
Tahun 2016	1.730,00	2.069,00	873,00	178,97
Tahun 2017	1.995,90	2.286,59	13.320,90	12.371,00
Tahun 2018	2.343,60	2.765,45	15.058,40	13.703,14
Tahun 2019	1.059,40	1.100,90	10.086,00	9.389,97
Tahun 2020	1.372,20	1.427,09	5.192,70	4.829,21
01 Ayah	25,00	71,20	9,80	143,42
02 Buayan	11,70	57,96	389,20	283,68
03 Puring	538,00	125,27	806,80	252,34
04 Petanahan	150,00	109,18	1.299,60	401,80
05 Klirong	22,00	63,75	650,10	229,81
06 Buluspesantren	96,00	144,30	264,00	303,45
07 Ambal	350,00	179,53	-	-
08 Mirit	56,00	137,07	-	-
09 Bonorowo	-	-	-	-
10 Prembun	20,00	69,92	-	-
11 Padureso	6,00	12,85	-	-
12 Kutowinangun	32,00	68,95	4,00	253,75
13 Alian	1,00	62,52	-	-
14 Poncowarno	-	-	-	-
15 Kebumen	-	-	144,70	616,62
16 Pejagoan	5,90	42,53	101,70	166,55
17 Sruweng	-	-	-	-
18 Adimulyo	-	-	726,60	785,64
19 Kuwarasan	-	-	356,00	540,30
20 Rowokele	20,90	59,01	121,30	137,89
21 Sempor	-	-	8,80	208,38
22 Gombong	-	-	268,90	209,16
23 Karanganyar	1,00	55,91	-	-
24 Karanggayam	20,00	61,43	-	-
25 Sadang	-	-	-	-
26 Karangsambung	16,70	105,72	41,20	296,42

Sumber Data : Dinas Pertanian dan Pangan Kabupaten Kebumen

BAB III
HORTIKULTURA DAN PERKEBUNAN

3.1 Tanaman Hortikultura

Data luas panen dan produksi tanaman hortikultura meliputi tanaman sayur-sayuran, buah-buahan, dan tanaman obat–obatan. Kabupaten Kebumen memiliki potensi sayur-sayuran semusim dengan produksi cukup besar meliputi terong, kangkung, kacang panjang, cabe rawit dan cabe besar. Pada tahun 2020 produksi sayuran yang meningkat dibanding tahun 2019 adalah terong mengalami peningkatan 4,50% dari 34.663 kuintal, produksi kangkung meningkat 18,25% dari 27.332 kuintal, dan produksi kacang panjang meningkat 39,72% dari 7.303 kuintal. Produksi sayuran dengan produksi cukup besar yang mengalami penurunan dibanding tahun 2019 adalah cabe rawit menurun 5,42% dari 16.462 kuintal dan cabe besar menurun 3,20% dari 14.611 kuintal. Perkembangan produksi 5 komoditas komoditas sayur – sayuran semusim tahun 2016 sampai dengan tahun 2020 dapat dilhat pada gambar 3.1.

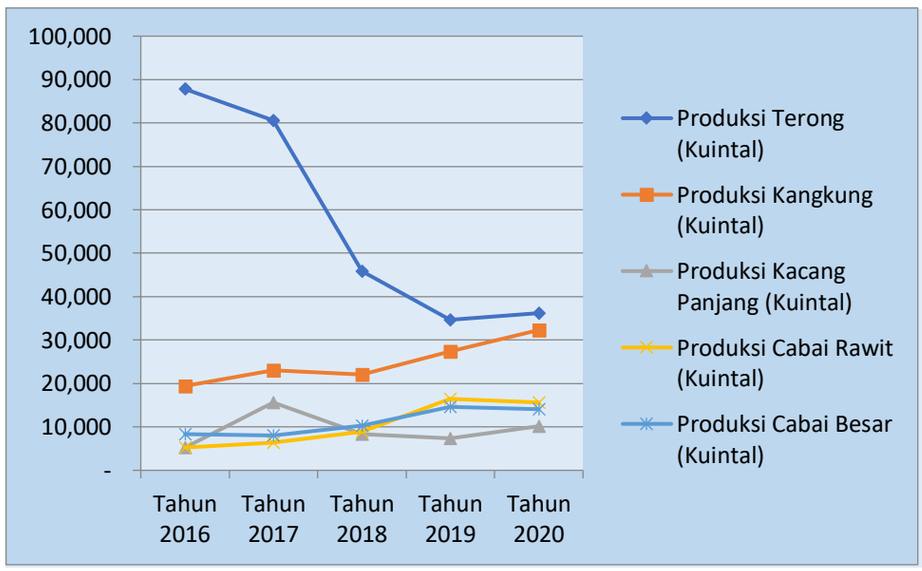

Gambar 3.1.
Perkembangan Produksi 5 Komoditas Sayur-Sayuran Semusim di Kabupaten Kebumen Tahun 2016-2020

Produksi sayuran tahunan pada tahun 2020 untuk melinjo meningkat 8,80% dari 44.427 kuintal dan petai menurun 23,56% dari 7.630 kuintal tahun 2019. Perkembangan produksi sayuran tahunan

dari tahun 2016 sampai dengan tahun 2020 dapat dilihat pada gambar 3.2. berikut ini.

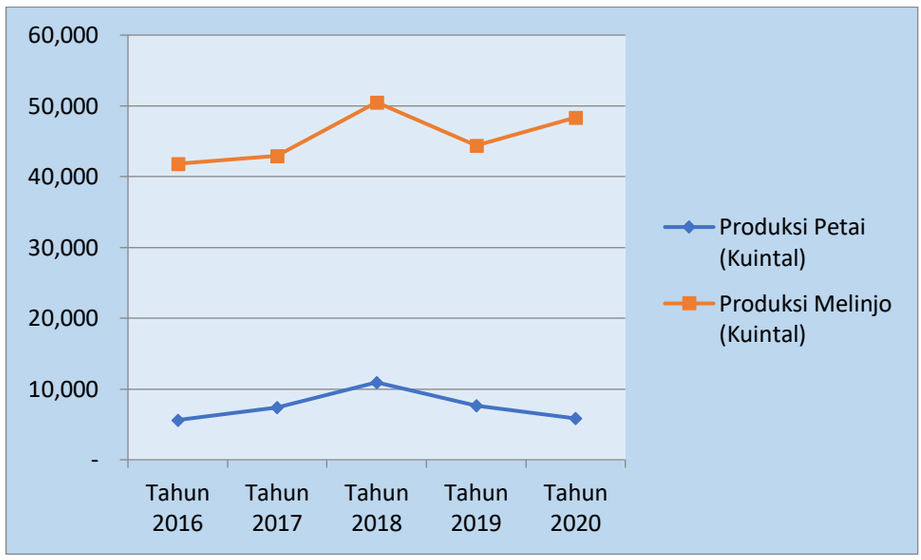

Gambar 3.2.
Perkembangan Produksi Komoditas Sayur-Sayuran Tahunan di Kabupaten Kebumen Tahun 2016-2020

Produsen tanaman sayuran – sayuran produksi cukup besar pada tahun 2020 di Kabupaten Kebumen komoditas kangkung di Kecamatan Kuwarasan sejumlah 20.600 kuintal, komoditas kacang panjang di Kecamatan Puring sejumlah 7.385 Kuintal, terong di Kecamatan Puring 16.691 kuintal, cabe rawit di Kecamatan Buluspesantren sejumlah 4.360 kuintal, dan cabe besar di Kecamatan Puring sejumlah 8.028 kuintal. Produsen sayur-sayuran tahunan komoditas petai di kecamatan Karanggayam sejumlah 1.571 kuintal, dan melinjo di Kecamatan Buluspesantren sejumlah 11.236 kuintal pada Tahun 2020. Komoditas tanaman sayuran lainnya adalah tomat, ketimun, petsai/ sawi, jamur dan bayam. Sebaran luas panen dan produksi komoditas sayur-sayuran pada tahun 2020 per kecamatan di Kabupaten Kebumen dapat dilihat pada table 3.1. berikut ini.

Tabel 3.1. **REKAPITULASI LUAS PANEN DAN PRODUKSI TANAMAN SAYUR-SAYURAN MENURUT KECAMATAN DI KABUPATEN KEBUMEN TAHUN 2020**

Kecamatan	Cabe Besar		Cabe Rawit	
	Luas Panen (Ha)	Produksi (Kwt)	Luas Panen (Ha)	Produksi (Kwt)
(1)	*(2)*	*(3)*	*(4)*	*(5)*
Tahun 2016	250	8.334	298	5.245
Tahun 2017	241	8.019	270	6.369
Tahun 2018	231	10.355	293	8.899
Tahun 2019	293	14.611	339	16.462
Tahun 2020	***269***	***14.143***	***384***	***15.569***
01 Ayah	-	-	4	361
02 Buayan	4	247	10	761
03 Puring	73	8.028	42	2.198
04 Petanahan	8	247	11	344
05 Klirong	12	541	6	153
06 Buluspesantren	5	750	28	4.360
07 Ambal	107	1.587	105	1.842
08 Mirit	32	1.420	67	1.733
09 Bonorowo	5	115	7	240
10 Prembun	-	-	3	36
11 Padureso	1	88	4	241
12 Kutowinangun	-	-	8	47
13 Alian	-	-	1	15
14 Poncowarno	1	2	-	-
15 Kebumen	-	-	2	122
16 Pejagoan	-	-	4	77
17 Sruweng	-	-	1	24
18 Adimulyo	-	-	-	-
19 Kuwarasan	3	490	-	-
20 Rowokele	2	262	18	1.671
21 Sempor	-	-	-	-
22 Gombong	-	-	2	12
23 Karanganyar	4	200	12	360
24 Karanggayam	-	-	25	630
25 Sadang	-	-	5	82
26 Karangsambung	12	166	19	260

Sumber Data : *Dinas Pertanian dan Pangan Kabupaten Kebumen*

Tabel 3.1. ***Lanjutan…***

Kecamatan	Kacang Panjang		Tomat	
	Luas Panen (Ha)	Produksi (Kwt)	Luas Panen (Ha)	Produksi (Kwt)
(1)	*(6)*	*(7)*	*(8)*	*(9)*
Tahun 2016	164	5.232	74	3.174
Tahun 2017	205	15.621	98	2.985
Tahun 2018	162	8.284	95	4.715
Tahun 2019	204	7.303	62	3.286
Tahun 2020	***160***	***10.204***	***66***	***6.752***
01 Ayah	-	-	-	-
02 Buayan	6	194	4	111
03 Puring	55	7.385	27	4.903
04 Petanahan	6	271	-	-
05 Klirong	11	312	-	-
06 Buluspesantren	-	-	-	-
07 Ambal	-	-	5	26
08 Mirit	31	886	3	500
09 Bonorowo	2	56	-	-
10 Prembun	-	-	-	-
11 Padureso	6	78	-	-
12 Kutowinangun	11	53	8	22
13 Alian	1	8	-	-
14 Poncowarno	1	5	-	-
15 Kebumen	-	-	2	495
16 Pejagoan	2	16	-	-
17 Sruweng	-	-	-	-
18 Adimulyo	-	-	-	-
19 Kuwarasan	3	367	-	-
20 Rowokele	1	40	-	-
21 Sempor	-	-	-	-
22 Gombong	-	-	-	-
23 Karanganyar	11	356	7	500
24 Karanggayam	-	-	-	-
25 Sadang	-	-	-	-
26 Karangsambung	13	177	10	195

Sumber Data : *Dinas Pertanian dan Pangan Kabupaten Kebumen*

Tabel 3.1. ***Lanjutan…***

Kecamatan	Ketimun		Terong	
	Luas Panen (Ha)	Produksi (Kwt)	Luas Panen (Ha)	Produksi (Kwt)
(1)	*(10)*	*(11)*	*(12)*	*(13)*
Tahun 2016	58	2.453	159	5.222
Tahun 2017	88	11.554	160	7.018
Tahun 2018	36	4.436	172	13.900
Tahun 2019	41	6.462	144	12.019
Tahun 2020	***58***	***8.666***	***166***	***24.029***
01 Ayah	-	-	-	-
02 Buayan	3	186	4	165
03 Puring	38	7.458	50	16.691
04 Petanahan	-	-	7	573
05 Klirong	10	549	8	265
06 Buluspesantren	1	1	2	80
07 Ambal	-	-	22	179
08 Mirit	-	-	42	5.166
09 Bonorowo	-	-	-	-
10 Prembun	-	-	1	3
11 Padureso	-	-	2	60
12 Kutowinangun	-	-	2	2
13 Alian	-	-	-	-
14 Poncowarno	2	122	1	1
15 Kebumen	-	-	-	-
16 Pejagoan	-	-	-	-
17 Sruweng	-	-	-	-
18 Adimulyo	-	-	-	-
19 Kuwarasan	4	350	-	-
20 Rowokele	-	-	-	-
21 Sempor	-	-	-	-
22 Gombong	-	-	-	-
23 Karanganyar	-	-	10	609
24 Karanggayam	-	-	-	-
25 Sadang	-	-	-	-
26 Karangsambung	-	-	15	235

Sumber Data : *Dinas Pertanian dan Pangan Kabupaten Kebumen*

Tabel 3.1. ***Lanjutan…***

Kecamatan	Petsai/Sawi		Jamur	
	Luas Panen (Ha)	Produksi (Kwt)	Luas Panen (M2)	Produksi (Kwt)
(1)	*(14)*	*(15)*	*(16)*	*(17)*
Tahun 2016	79	917	3.063	9.085
Tahun 2017	70	868	4.241	9.815
Tahun 2018	36	1.273	4.456	5.921
Tahun 2019	57	2.155	6.211	6.063
Tahun 2020	***71***	***3.020***	***6.189***	***5.901***
01 Ayah	-	-	-	-
02 Buayan	-	-	-	-
03 Puring	39	2.982	-	-
04 Petanahan	-	-	-	-
05 Klirong	-	-	-	-
06 Buluspesantren	-	-	-	-
07 Ambal	-	-	-	-
08 Mirit	-	-	-	-
09 Bonorowo	-	-	800	631
10 Prembun	-	-	-	-
11 Padureso	-	-	-	-
12 Kutowinangun	32	38	-	-
13 Alian	-	-	-	-
14 Poncowarno	-	-	-	-
15 Kebumen	-	-	-	-
16 Pejagoan	-	-	54	163
17 Sruweng	-	-	450	571
18 Adimulyo	-	-	-	-
19 Kuwarasan	-	-	-	-
20 Rowokele	-	-	-	-
21 Sempor	-	-	895	3.919
22 Gombong	-	-	3.990	618
23 Karanganyar	-	-	-	-
24 Karanggayam	-	-	-	-
25 Sadang	-	-	-	-
26 Karangsambung	-	-	-	-

Sumber Data : *Dinas Pertanian dan Pangan Kabupaten Kebumen*

Tabel 3.1. ***Lanjutan…***

Kecamatan	Kangkung		Bayam	
	Luas Panen (Ha)	Produksi (Kwt)	Luas Panen (Ha)	Produksi (Kwt)
(1)	*(18)*	*(19)*	*(20)*	*(21)*
Tahun 2016	95	19.428	105	844
Tahun 2017	101	23.048	75	294
Tahun 2018	115	22.005	26	249
Tahun 2019	98	27.332	31	1.772
Tahun 2020	***96***	***32.319***	***45***	***1.460***
01 Ayah	-	-	-	-
02 Buayan	2	405	4	296
03 Puring	22	9.565	-	-
04 Petanahan	2	237	-	-
05 Klirong	11	408	10	41
06 Buluspesantren	4	895	-	-
07 Ambal	-	-	-	-
08 Mirit	-	-	-	-
09 Bonorowo	-	-	-	-
10 Prembun	1	4	1	1
11 Padureso	-	-	15	1.074
12 Kutowinangun	10	65	12	33
13 Alian	-	-	-	-
14 Poncowarno	-	-	-	-
15 Kebumen	-	-	-	-
16 Pejagoan	-	-	3	15
17 Sruweng	1	2	-	-
18 Adimulyo	1	138	-	-
19 Kuwarasan	42	20.600	-	-
20 Rowokele	-	-	-	-
21 Sempor	-	-	-	-
22 Gombong	-	-	-	-
23 Karanganyar	-	-	-	-
24 Karanggayam	-	-	-	-
25 Sadang	-	-	-	-
26 Karangsambung	-	-	-	-

Sumber Data : *Dinas Pertanian dan Pangan Kabupaten Kebumen*

Tabel 3.1. ***Lanjutan…***

Kecamatan	Petai		Melinjo	
	Luas Panen (Bt)	Produksi (Kwt)	Luas Panen (Bt)	Produksi (Kwt)
(1)	*(22)*	*(23)*	*(24)*	*(25)*
Tahun 2016	21.597	5.617	102.754	41.825
Tahun 2017	26.410	7.354	101.121	42.946
Tahun 2018	33.675	10.933	115.394	50.501
Tahun 2019	22.898	7.630	108.714	44.427
Tahun 2020	***27.731***	***5.832***	***121.295***	***48.337***
01 Ayah	-	-	1.184	328
02 Buayan	500	285	400	308
03 Puring	667	495	8.380	8.376
04 Petanahan	750	95	1.250	452
05 Klirong	1.729	256	11.050	3.457
06 Buluspesantren	310	93	15.000	11.236
07 Ambal	86	44	26.700	9.920
08 Mirit	-	-	-	-
09 Bonorowo	-	-	-	-
10 Prembun	200	110	2.745	1.280
11 Padureso	1.156	159	2.213	223
12 Kutowinangun	28	8	115	29
13 Alian	-	-	1.834	168
14 Poncowarno	354	57	6.780	3.185
15 Kebumen	43	20	586	297
16 Pejagoan	383	97	2.413	852
17 Sruweng	425	204	10.300	3.699
18 Adimulyo	-	-	430	128
19 Kuwarasan	-	-	250	81
20 Rowokele	1.043	197	731	284
21 Sempor	-	-	-	-
22 Gombong	-	-	-	-
23 Karanganyar	3.822	849	8.433	2.084
24 Karanggayam	10.325	1.571	-	-
25 Sadang	1.556	492	-	-
26 Karangsambung	4.354	800	20.501	1.950

Sumber Data : *Dinas Pertanian dan Pangan Kabupaten Kebumen*

Kabupaten Kebumen juga mempunyai potensi buah-buahan yang cukup banyak dan beragam, diantaranya yang cukup besar produksinya pada tahun 2020 adalah pisang, pepaya, manga, jambu biji, dan semangka. Dibandingkan tahun 2019 produksi pisang menurun 29,05% dari 131.912 kuintal, pepaya meningkat 31,98% dari 63.726 kuintal, manga menurun 3,55% dari 56.950 kuintal, jambu biji meningkat 0,39% dari 54.459 kuintal, dan semangka menurun 20,35% dari 62.709 kuintal. Perkembangan produksi 5 (lima) komoditas buah-buahan terbesar di Kabupaten Kebumen Tahun 2016 sampai dengan Tahun 2020 dapat dilihat pada gambar 3.3.

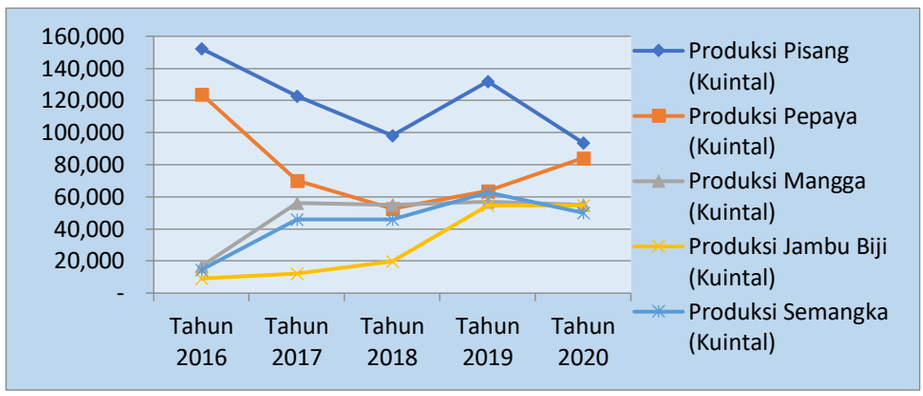

Gambar 3.3.
Perkembangan Produksi 5 Komoditas Buah-Buahan di Kabupaten Kebumen Tahun 2016-2020

Penghasil produksi buah-buahan yang cukup besar tahun 2020 adalah pisang di Kecamatan Karanganyar sebesar 16.000 kuintal, Kecamatan Petanahan sebesar 13.057 kuintal, dan Kecamatan Sempor 10.536 kuintal. Penghasil produksi pepaya di Kecamatan Puring sebesar 22.742 kuintal, Kecamatan Buluspesantren 16.550 kuintal, dan Kecamatan Mirit 16.180 kuintal. Penghasil mangga di Kecamatan Karangsambung 18.000 kuintal, di Kecamatan Puring 7.206 kuintal, dan di Kecamatan Gombong sebesar 5.901 kuintal. Penghasil jambu biji di Kecamatan Mirit sebesar 31.974 kuintal, di Kecamatan Buluspesantren 13.310 kuintal, dan di Kecamatan Puring 2.050 kuintal. Penghasil semangka di Kecamatan Buluspesantren 15.629 kuintal, Kecamatan Ambal 14.478 kuintal, dan Kecamatan Mirit sebesar 11.936 kuintal. Produksi buah-buahan yang lain meliputi adalah jeruk siam, bengkoang, belimbing, durian, alpukat, sukun, nangka, dan lain-lain. Sebaran luas panen dan produksi buah-buahan di Kabupaten Kebumen menurut kecamatan dapat dilihat pada table 3.2.

Tabel 3.2. **REKAPITULASI LUAS PANEN DAN PRODUKSI TANAMAN BUAH-BUAHAN MENURUT KECAMATAN DI KABUPATEN KEBUMEN TAHUN 2020**

Kecamatan	Pisang		Pepaya	
	Luas Panen (Rump)	Produksi (Kwt)	Luas Panen (Bt)	Produksi (Kwt)
(1)	*(26)*	*(27)*	*(28)*	*(29)*
Tahun 2016	301.367	152.302	228.893	123.982
Tahun 2017	318.005	122.928	148.154	70.279
Tahun 2018	287.604	98.041	137.187	52.576
Tahun 2019	307.669	131.912	114.940	63.726
Tahun 2020	***303.940***	***93.597***	***124.968***	***84.105***
01 Ayah	8.127	5.032	193	40
02 Buayan	1.926	2.176	6.800	3.008
03 Puring	9.634	4.966	16.427	22.742
04 Petanahan	47.900	13.057	32.274	9.200
05 Klirong	13.320	2.264	2.523	532
06 Buluspesantren	1.850	1.179	11.800	16.550
07 Ambal	2.730	561	6.535	2.668
08 Mirit	34.470	7.606	9.730	16.180
09 Bonorowo	7.176	1.241	721	354
10 Prembun	16.676	3.350	724	204
11 Padureso	987	100	401	114
12 Kutowinangun	3.025	536	335	74
13 Alian	15.000	2.685	-	-
14 Poncowarno	435	133	1.500	635
15 Kebumen	33.421	4.580	368	394
16 Pejagoan	3.209	426	634	183
17 Sruweng	13.570	2.705	29	19
18 Adimulyo	9.200	1.855	3.600	982
19 Kuwarasan	7.000	2.540	300	85
20 Rowokele	13.448	5.620	1.352	302
21 Sempor	27.315	10.536	1.709	804
22 Gombong	4.596	848	210	107
23 Karanganyar	13.591	16.000	531	286
24 Karanggayam	6.614	1.194	3.872	1.074
25 Sadang	5.520	1.557	350	68
26 Karangsambung	3.200	850	22.050	7.500

Sumber Data : *Dinas Pertanian dan Pangan Kabupaten Kebumen*

Tabel 3.2. ***Lanjutan…***

Kecamatan	Jeruk Siam		Semangka	
	Luas Panen (Bt)	Produksi (Kwt)	Luas Panen (Ha)	Produksi (Kwt)
(1)	*(30)*	*(31)*	*(32)*	*(33)*
Tahun 2016	59.081	31.510	180	14.528
Tahun 2017	58.238	35.938	325	45.852
Tahun 2018	58.238	35.938	325	45.852
Tahun 2019	53.877	45.536	319	62.709
Tahun 2020	***56.392***	***39.676***	***274***	***49.945***
01 Ayah	-	-	10	1.800
02 Buayan	-	-	-	-
03 Puring	1.141	1.724	36	6.102
04 Petanahan	73	7	-	-
05 Klirong	25.605	9.657	-	-
06 Buluspesantren	575	617	100	15.629
07 Ambal	-	-	79	14.478
08 Mirit	24.380	26.005	49	11.936
09 Bonorowo	305	68	-	-
10 Prembun	150	60	-	-
11 Padureso	178	22	-	-
12 Kutowinangun	25	9	-	-
13 Alian	-	-	-	-
14 Poncowarno	-	-	-	-
15 Kebumen	-	-	-	-
16 Pejagoan	28	4	-	-
17 Sruweng	-	-	-	-
18 Adimulyo	178	34	-	-
19 Kuwarasan	70	33	-	-
20 Rowokele	239	44	-	-
21 Sempor	137	30	-	-
22 Gombong	-	-	-	-
23 Karanganyar	49	32	-	-
24 Karanggayam	-	-	-	-
25 Sadang	700	270	-	-
26 Karangsambung	2.559	1.060	-	-

Sumber Data : *Dinas Pertanian dan Pangan Kabupaten Kebumen*

Tabel 3.2. ***Lanjutan…***

Kecamatan	Bengkoang		Belimbing	
	Luas Panen (Ha)	Produksi (Kwt)	Luas Panen (Bt)	Produksi (Kwt)
(1)	*(34)*	*(35)*	*(36)*	*(37)*
Tahun 2016	-	-	3.152	2.026
Tahun 2017	108	42.223	4.805	2.350
Tahun 2018	96	31.645	7.917	5.667
Tahun 2019	102	33.465	6.108	3.768
Tahun 2020	***110***	***46.080***	***9.274***	***8.620***
01 Ayah	-	-	-	-
02 Buayan	-	-	90	46
03 Puring	-	-	5.599	6.579
04 Petanahan	-	-	415	218
05 Klirong	-	-	95	73
06 Buluspesantren	-	-	34	76
07 Ambal	-	-	-	-
08 Mirit	18	7.200	223	149
09 Bonorowo	2	80	111	49
10 Prembun	50	24.500	51	28
11 Padureso	-	-	16	7
12 Kutowinangun	40	14.300	31	14
13 Alian	-	-	-	-
14 Poncowarno	-	-	5	1
15 Kebumen	-	-	360	175
16 Pejagoan	-	-	4	3
17 Sruweng	-	-	103	56
18 Adimulyo	-	-	663	271
19 Kuwarasan	-	-	10	8
20 Rowokele	-	-	286	179
21 Sempor	-	-	154	112
22 Gombong	-	-	55	30
23 Karanganyar	-	-	312	166
24 Karanggayam	-	-	-	-
25 Sadang	-	-	-	-
26 Karangsambung	-	-	657	380

Sumber Data : *Dinas Pertanian dan Pangan Kabupaten Kebumen*

Tabel 3.2. ***Lanjutan…***

Kecamatan	Durian		Mangga	
	Luas Panen (Bt)	Produksi (Kwt)	Luas Panen (Bt)	Produksi (Kwt)
(1)	*(38)*	*(39)*	*(40)*	*(41)*
Tahun 2016	4.577	1.872	46.048	16.786
Tahun 2017	9.997	3.561	101.955	56.140
Tahun 2018	14.445	5.605	122.793	55.053
Tahun 2019	22.183	16.401	77.181	56.950
Tahun 2020	***9.721***	***6.874***	***80.216***	***54.929***
01 Ayah	-	-	8.100	1.620
02 Buayan	-	-	-	-
03 Puring	-	-	2.772	7.206
04 Petanahan	47	6	-	-
05 Klirong	-	-	4.227	3.714
06 Buluspesantren	200	120	1.200	1.380
07 Ambal	121	15	465	250
08 Mirit	112	127	725	1.258
09 Bonorowo	-	-	981	200
10 Prembun	-	-	1.070	500
11 Padureso	998	145	7.988	2.056
12 Kutowinangun	10	3	625	180
13 Alian	-	-	1.765	533
14 Poncowarno	-	-	-	-
15 Kebumen	197	179	2.465	3.650
16 Pejagoan	6	4	-	-
17 Sruweng	31	16	4.651	3.680
18 Adimulyo	-	-	2.400	500
19 Kuwarasan	-	-	-	-
20 Rowokele	48	24	308	330
21 Sempor	126	63	10.000	2.228
22 Gombong	86	31	3.652	5.901
23 Karanganyar	36	13	257	228
24 Karanggayam	-	-	-	-
25 Sadang	978	128	4.705	1.515
26 Karangsambung	6.725	6.000	21.860	18.000

Sumber Data : *Dinas Pertanian dan Pangan Kabupaten Kebumen*

Tabel 3.2. ***Lanjutan…***

Kecamatan	Alpokat		Jambu Biji	
	Luas Panen (Bt)	Produksi (Kwt)	Luas Panen (Bt)	Produksi (Kwt)
(1)	*(42)*	*(43)*	*(44)*	*(45)*
Tahun 2016	2.165	1.058	26.573	9.091
Tahun 2017	6.018	3.087	34.122	12.329
Tahun 2018	7.132	9.112	40.489	19.640
Tahun 2019	6.802	3.884	41.702	54.459
Tahun 2020	***6.805***	***2.340***	***64.370***	***54.673***
01 Ayah	-	-	1.254	454
02 Buayan	-	-	442	133
03 Puring	141	180	4.221	2.050
04 Petanahan	9	5	1.934	620
05 Klirong	15	2	587	220
06 Buluspesantren	251	87	12.075	13.310
07 Ambal	50	120	150	88
08 Mirit	30	22	24.630	31.974
09 Bonorowo	7	8	1.844	407
10 Prembun	5	4	1.000	250
11 Padureso	9	4	87	25
12 Kutowinangun	-	-	115	33
13 Alian	55	16	-	-
14 Poncowarno	7	3	1.881	651
15 Kebumen	160	143	1.124	315
16 Pejagoan	2	3	581	96
17 Sruweng	10	8	222	72
18 Adimulyo	36	9	4.000	818
19 Kuwarasan	25	12	115	48
20 Rowokele	-	-	374	101
21 Sempor	46	28	816	276
22 Gombong	146	55	152	49
23 Karanganyar	27	20	341	553
24 Karanggayam	24	11	-	-
25 Sadang	-	-	400	100
26 Karangsambung	5.750	1.600	6.025	2.030

Sumber Data : *Dinas Pertanian dan Pangan Kabupaten Kebumen*

Tabel 3.2. ***Lanjutan…***

Kecamatan	Jambu Air		Sukun	
	Luas Panen (Bt)	Produksi (Kwt)	Luas Panen (Bt)	Produksi (Kwt)
(1)	*(46)*	*(47)*	*(48)*	*(49)*
Tahun 2016	7.772	3.169	5.481	2.374
Tahun 2017	8.831	2.994	7.982	4.136
Tahun 2018	11.762	3.081	7.390	3.815
Tahun 2019	14.098	4.833	5.304	3.189
Tahun 2020	***16.508***	***5.683***	***4.288***	***1.927***
01 Ayah	80	8	-	-
02 Buayan	-	-	406	332
03 Puring	618	520	267	446
04 Petanahan	674	114	-	-
05 Klirong	1.067	183	9	5
06 Buluspesantren	400	402	-	-
07 Ambal	84	24	54	32
08 Mirit	2.230	1.093	428	344
09 Bonorowo	171	29	104	32
10 Prembun	1.700	186	210	26
11 Padureso	-	-	17	5
12 Kutowinangun	445	25	10	4
13 Alian	432	18	-	-
14 Poncowarno	825	201	-	-
15 Kebumen	3.351	1.995	75	42
16 Pejagoan	76	11	7	6
17 Sruweng	127	24	15	8
18 Adimulyo	1.651	237	410	112
19 Kuwarasan	15	4	30	18
20 Rowokele	311	132	128	57
21 Sempor	210	147	136	150
22 Gombong	243	49	30	9
23 Karanganyar	1.373	145	346	96
24 Karanggayam	-	-	-	-
25 Sadang	-	-	62	8
26 Karangsambung	425	136	1.544	195

Sumber Data : *Dinas Pertanian dan Pangan Kabupaten Kebumen*

Tabel 3.2. ***Lanjutan…***

Kecamatan	Nangka		Rambutan	
	Luas Panen (Bt)	Produksi (Kwt)	Luas Panen (Bt)	Produksi (Kwt)
(1)	*(50)*	*(51)*	*(52)*	*(53)*
Tahun 2016	32.040	22.427	27.608	6.312
Tahun 2017	26.108	25.007	38.285	13.647
Tahun 2018	26.521	21.891	36.363	10.606
Tahun 2019	36.560	31.193	28.911	11.362
Tahun 2020	***36.839***	***38.400***	***21.241***	***7.960***
01 Ayah	4.731	2.821	-	-
02 Buayan	500	280	50	20
03 Puring	3.475	11.472	1.134	867
04 Petanahan	1.867	626	1.250	104
05 Klirong	1.476	478	1.427	786
06 Buluspesantren	597	2.452	700	246
07 Ambal	1.136	640	87	36
08 Mirit	3.810	9.779	1.958	1.556
09 Bonorowo	881	434	113	43
10 Prembun	4.600	2.576	-	-
11 Padureso	2.678	1.441	1.201	108
12 Kutowinangun	410	132	235	29
13 Alian	534	76	1.250	140
14 Poncowarno	121	184	300	92
15 Kebumen	614	882	587	134
16 Pejagoan	785	456	-	-
17 Sruweng	656	369	128	27
18 Adimulyo	2.350	1.041	-	-
19 Kuwarasan	1.000	470	-	-
20 Rowokele	295	281	-	-
21 Sempor	145	280	1.242	1.402
22 Gombong	629	226	811	447
23 Karanganyar	2.538	859	218	23
24 Karanggayam	-	-	-	-
25 Sadang	-	-	-	-
26 Karangsambung	1.011	145	8.550	1.900

Sumber Data : *Dinas Pertanian dan Pangan Kabupaten Kebumen*

Tabel 3.2. ***Lanjutan…***

Kecamatan	Duku/Langsat		Nanas	
	Luas Panen (Bt)	Produksi (Kwt)	Luas Panen (Rump)	Produksi (Kwt)
(1)	*(54)*	*(55)*	*(56)*	*(57)*
Tahun 2016	1.873	989	11.094	470
Tahun 2017	647	389	9.893	503
Tahun 2018	2.274	720	12.834	454
Tahun 2019	2.032	1.154	8.084	371
Tahun 2020	***1.344***	***948***	***6.009***	***337***
01 Ayah	-	-	-	-
02 Buayan	-	-	-	-
03 Puring	674	554	847	38
04 Petanahan	-	-	621	16
05 Klirong	32	5	24	2
06 Buluspesantren	149	44	-	-
07 Ambal	-	-	72	4
08 Mirit	120	140	88	4
09 Bonorowo	-	-	408	9
10 Prembun	-	-	473	22
11 Padureso	9	2	84	7
12 Kutowinangun	-	-	60	4
13 Alian	-	-	-	-
14 Poncowarno	-	-	-	-
15 Kebumen	21	43	-	-
16 Pejagoan	22	4	81	6
17 Sruweng	25	16	72	4
18 Adimulyo	-	-	864	72
19 Kuwarasan	-	-	35	4
20 Rowokele	77	54	248	19
21 Sempor	72	55	223	16
22 Gombong	-	-	18	1
23 Karanganyar	143	31	71	6
24 Karanggayam	-	-	-	-
25 Sadang	-	-	110	2
26 Karangsambung	-	-	1.610	101

Sumber Data : *Dinas Pertanian dan Pangan Kabupaten Kebumen*

Tabel 3.2. ***Lanjutan…***

Kecamatan	Salak		Sawo	
	Luas Panen (Rump)	Produksi (Kwt)	Luas Panen (Bt)	Produksi (Kwt)
(1)	*(58)*	*(59)*	*(60)*	*(61)*
Tahun 2016	15.533	1.861	4.637	2.476
Tahun 2017	14.862	1.764	5.657	3.700
Tahun 2018	14.039	1.675	5.564	3.088
Tahun 2019	13.306	1.340	3.721	2.682
Tahun 2020	***10.398***	***1.260***	***8.509***	***5.282***
01 Ayah	-	-	136	25
02 Buayan	22	12	260	137
03 Puring	535	53	477	350
04 Petanahan	-	-	16	3
05 Klirong	37	2	16	7
06 Buluspesantren	-	-	114	47
07 Ambal	-	-	20	16
08 Mirit	-	-	88	98
09 Bonorowo	-	-	-	-
10 Prembun	445	24	50	36
11 Padureso	122	5	7	3
12 Kutowinangun	-	-	5	4
13 Alian	-	-	-	-
14 Poncowarno	2.000	86	4.500	2.730
15 Kebumen	-	-	98	94
16 Pejagoan	27	1	24	17
17 Sruweng	25	6	900	606
18 Adimulyo	300	5	120	41
19 Kuwarasan	-	-	15	9
20 Rowokele	-	-	47	21
21 Sempor	1.881	728	110	268
22 Gombong	-	-	35	27
23 Karanganyar	54	6	512	300
24 Karanggayam	1.200	92	884	428
25 Sadang	-	-	75	15
26 Karangsambung	3.750	240	-	-

Sumber Data : *Dinas Pertanian dan Pangan Kabupaten Kebumen*

Tabel 3.2. ***Lanjutan…***

Kecamatan	Jeruk Besar		Manggis	
	Luas Panen (Bt)	Produksi (Kwt)	Luas Panen (Bt)	Produksi (Kwt)
(1)	*(62)*	*(63)*	*(64)*	*(65)*
Tahun 2016	381	523	1.256	417
Tahun 2017	327	248	754	346
Tahun 2018	317	230	1.203	800
Tahun 2019	307	172	1.104	770
Tahun 2020	***1.340***	***892***	***1.398***	***738***
01 Ayah	-	-	-	-
02 Buayan	-	-	-	-
03 Puring	208	514	265	53
04 Petanahan	-	-	-	-
05 Klirong	-	-	6	2
06 Buluspesantren	-	-	50	31
07 Ambal	-	-	-	-
08 Mirit	16	15	104	355
09 Bonorowo	-	-	-	-
10 Prembun	20	12	-	-
11 Padureso	-	-	454	64
12 Kutowinangun	-	-	-	-
13 Alian	-	-	-	-
14 Poncowarno	825	240	-	-
15 Kebumen	-	-	-	-
16 Pejagoan	-	-	-	-
17 Sruweng	20	12	27	6
18 Adimulyo	75	18	-	-
19 Kuwarasan	-	-	-	-
20 Rowokele	55	8	-	-
21 Sempor	7	8	20	19
22 Gombong	19	8	-	-
23 Karanganyar	95	57	9	10
24 Karanggayam	-	-	-	-
25 Sadang	-	-	-	-
26 Karangsambung	-	-	463	198

Sumber Data : *Dinas Pertanian dan Pangan Kabupaten Kebumen*

Tabel 3.2. ***Lanjutan…***

Kecamatan	Markisa		Sirsak	
	Luas Panen (Bt)	Produksi (Kwt)	Luas Panen (Bt)	Produksi (Kwt)
(1)	*(66)*	*(67)*	*(68)*	*(69)*
Tahun 2016	82	20	16.473	2.905
Tahun 2017	52	17	7.534	1.771
Tahun 2018	58	20	8.174	2.259
Tahun 2019	116	22	8.249	3.005
Tahun 2020	***111***	***17***	***12.735***	***3.991***
01 Ayah	-	-	530	131
02 Buayan	-	-	176	41
03 Puring	16	2	5.380	2.203
04 Petanahan	-	-	1.200	180
05 Klirong	-	-	16	2
06 Buluspesantren	-	-	25	4
07 Ambal	-	-	40	12
08 Mirit	-	-	1.740	767
09 Bonorowo	-	-	453	57
10 Prembun	-	-	126	32
11 Padureso	-	-	108	26
12 Kutowinangun	-	-	40	6
13 Alian	-	-	77	5
14 Poncowarno	-	-	-	-
15 Kebumen	-	-	114	29
16 Pejagoan	41	4	12	4
17 Sruweng	-	-	15	4
18 Adimulyo	20	1	140	16
19 Kuwarasan	-	-	60	14
20 Rowokele	-	-	-	-
21 Sempor	14	8	543	152
22 Gombong	-	-	30	11
23 Karanganyar	20	2	510	200
24 Karanggayam	-	-	-	-
25 Sadang	-	-	-	-
26 Karangsambung	-	-	1.400	95

Sumber Data : *Dinas Pertanian dan Pangan Kabupaten Kebumen*

Jenis tanaman hortikultura yang lain adalah tanaman obat-obatan atau tanaman biofarmaka. Potensi tanaman biofarmaka di Kabupaten Kebumen adalah jahe, mengkudu/pace, temukunci, kencur, temulawak, kunyit , laos, lempuyang, dan temuireng. Namun demikian produksi tanaman biofarmaka di Kabupaten Kebumen masih relatif sedikit karena belum banyak dibudidayakan secara maksimal. Produksi tanaman biofarmaka yang meningkat pada Tahun 2020 dibanding Tahun 2019 adalah jahe 64,17% dari 1.201 kuintal, kencur 19,98% dari 2.156 kuintal, temulawak 10,26% dari 329 kuintal, kunyit 24,39 kuintal, laos 6,86% dari 1.102 kuintal, dan lempunyang 140,97% dari produksi 69 kuintal. Produksi tanaman biofarmaka yang menurun disbanding tahun 2019 adalah mengkudu 30,97%, temukunci 49,57% dan temuireng 0,64%. Perkembangan luas panen dan produksi tanaman biofarmaka pada tahun 2016 sampai dengan tahun 2020 sebagaimana gambar 3.4.

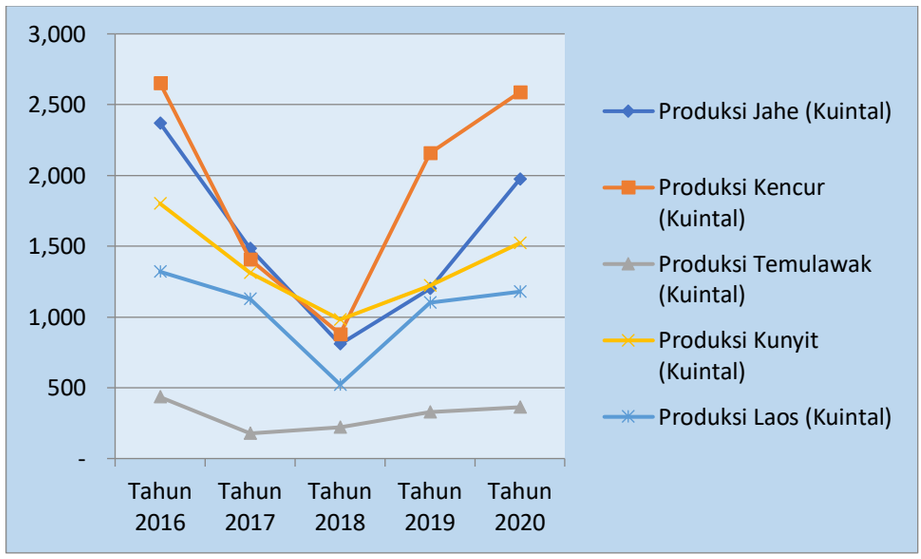

Gambar 3.3.
Perkembangan Produksi 5 Komoditas Biofarmaka di Kabupaten Kebumen Tahun 2016-2020

Sebaran luas panen dan produksi tanaman biofarmaka menurut kecamatan di Kabupaten Kebumen Tahun 2020 dapat dlihat pada tabel 3.3. berikut ini.

Tabel 3.3. **REKAPITULASI LUAS PANEN DAN PRODUKSI TANAMAN BIOFARMAKA MENURUT KECAMATAN DI KABUPATEN KEBUMEN TAHUN 2020**

Kecamatan	Jahe		Mengkudu/Pace	
	Luas Panen (M2)	Produksi (Kwt)	Luas Panen (Bt)	Produksi (Kwt)
(1)	*(70)*	*(71)*	*(72)*	*(73)*
Tahun 2016	146.322,00	2.369,48	1.493,00	66,85
Tahun 2017	122.172,00	1.483,74	12.729,00	365,75
Tahun 2018	1.160.343,00	807,54	7.400,00	230,95
Tahun 2019	124.051,00	1.200,98	4.302,00	189,47
Tahun 2020	***179.821,00***	***1.971,60***	***5.670,00***	***130,80***
01 Ayah	-	-	-	-
02 Buayan	280,00	7,90	-	-
03 Puring	400,00	4,10	600,00	7,59
04 Petanahan	-	-	-	-
05 Klirong	-	-	-	-
06 Buluspesantren	-	-	-	-
07 Ambal	-	-	-	-
08 Mirit	2.000,00	96,00	-	-
09 Bonorowo	164,00	0,43	113,00	1,08
10 Prembun	-	-	85,00	0,26
11 Padureso	15.000,00	68,65	7,00	
12 Kutowinangun	-	-	-	-
13 Alian	-	-	-	-
14 Poncowarno	417,00	4,17	-	-
15 Kebumen	3.860,00	38,60	1.500,00	15,00
16 Pejagoan	80.000,00	800,00	-	-
17 Sruweng	500,00	35,00	-	-
18 Adimulyo	-	-	-	-
19 Kuwarasan	-	-	115,00	1,01
20 Rowokele	500,00	5,00	-	-
21 Sempor	22.000,00	620,00	650,00	8,86
22 Gombong	300,00	0,75	-	-
23 Karanganyar	1.000,00	3,00	-	-
24 Karanggayam	35.000,00	129,00	-	-
25 Sadang	6.200,00	70,00	-	-
26 Karangsambung	12.200,00	89,00	2.600,00	97,00

Sumber Data : *Dinas Pertanian dan Pangan Kabupaten Kebumen*

Tabel 3.1. ***Lanjutan…***

Kecamatan	Temukiunci		Kencur	
	Luas Panen (Ha)	Produksi (Kwt)	Luas Panen (Ha)	Produksi (Kwt)
(1)	*(74)*	*(75)*	*(76)*	*(77)*
Tahun 2016	1,15	16,40	21,31	2.651,68
Tahun 2017	1,13	11,85	15,46	1.405,63
Tahun 2018	1,24	15,01	14,34	879,81
Tahun 2019	0,80	9,30	27,60	2.156,34
Tahun 2020	***0,51***	***4,69***	***31,86***	***2.587,20***
01 Ayah	-	-	-	-
02 Buayan	-	-	0,04	9,00
03 Puring	-	-	0,04	4,00
04 Petanahan	-	-	-	-
05 Klirong	-	-	-	-
06 Buluspesantren	-	-	-	-
07 Ambal	-	-	-	-
08 Mirit	-	-	0,20	70,00
09 Bonorowo	-	-	-	-
10 Prembun	-	-	-	-
11 Padureso	0,50	4,64	0,80	57,90
12 Kutowinangun	0,01	0,05	0,01	0,02
13 Alian	-	-	-	-
14 Poncowarno	-	-	-	-
15 Kebumen	-	-	0,30	29,63
16 Pejagoan	-	-	1,75	110,00
17 Sruweng	-	-	0,01	4,00
18 Adimulyo	-	-	-	-
19 Kuwarasan	-	-	-	-
20 Rowokele	-	-	-	-
21 Sempor	-	-	1,80	360,00
22 Gombong	-	-	0,01	0,65
23 Karanganyar	-	-	0,10	3,50
24 Karanggayam	-	-	9,00	446,00
25 Sadang	-	-	16,60	1.417,50
26 Karangsambung	-	-	1,20	75,00

Sumber Data : *Dinas Pertanian dan Pangan Kabupaten Kebumen*

Tabel 3.1. ***Lanjutan…***

Kecamatan	Temulawak		Kunyit	
	Luas Panen (Ha)	Produksi (Kwt)	Luas Panen (Ha)	Produksi (Kwt)
(1)	*(78)*	*(79)*	*(80)*	*(81)*
Tahun 2016	2,57	434,01	7,24	1.800,98
Tahun 2017	1,31	177,39	6,83	1.313,36
Tahun 2018	1,68	218,71	5,54	981,63
Tahun 2019	2,25	329,24	14,49	1.223,22
Tahun 2020	***2,47***	***363,01***	***16,52***	***1.521,55***
01 Ayah	-	-	-	-
02 Buayan	-	-	0,05	10,42
03 Puring	0,04	4,68	0,04	13,46
04 Petanahan	-	-	-	-
05 Klirong	-	-	-	-
06 Buluspesantren	-	-	-	-
07 Ambal	-	-	-	-
08 Mirit	-	-	0,20	70,00
09 Bonorowo	0,13	8,42	0,04	1,93
10 Prembun	-	-	-	-
11 Padureso	1,50	174,20	1,10	110,13
12 Kutowinangun	-	-	0,01	0,12
13 Alian	-	-	-	-
14 Poncowarno	-	-	0,02	1,90
15 Kebumen	0,21	21,11	0,68	67,82
16 Pejagoan	0,15	30,00	2,15	195,00
17 Sruweng	0,03	3,00	0,01	32,50
18 Adimulyo	-	-	-	-
19 Kuwarasan	-	-	0,01	2,22
20 Rowokele	-	-	0,11	12,00
21 Sempor	0,40	120,00	1,60	320,00
22 Gombong	0,01	1,60	-	-
23 Karanganyar	-	-	0,14	6,50
24 Karanggayam	-	-	8,50	538,00
25 Sadang	-	-	0,35	35,00
26 Karangsambung	-	-	1,51	104,55

Sumber Data : *Dinas Pertanian dan Pangan Kabupaten Kebumen*

Tabel 3.1. ***Lanjutan…***

Kecamatan	Laos		Lempuyang		Temuireng	
	Luas Panen (Ha)	Produksi (Kwt)	Luas Panen (Ha)	Produksi (Kwt)	Luas Panen (Ha)	Produksi (Kwt)
(1)	*(82)*	*(83)*	*(84)*	*(85)*	*(86)*	*(87)*
Tahun 2016	6,01	1.319,67	0,42	55,51	0,37	43,77
Tahun 2017	5,11	1.127,22	1,33	141,34	0,95	136,36
Tahun 2018	4,25	523,44	0,62	74,18	0,84	98,36
Tahun 2019	9,11	1.101,65	0,75	69,36	1,49	203,67
Tahun 2020	***9,72***	***1.177,23***	***1,42***	***167,14***	***1,48***	***202,37***
01 Ayah	-	-	-	-	-	-
02 Buayan	0,04	56,40	-	-	-	-
03 Puring	0,05	3,96	0,02	1,37	0,01	1,00
04 Petanahan	-	-	-	-	-	-
05 Klirong	-	-	-	-	-	-
06 Buluspesantren	-	-	-	-	-	-
07 Ambal	-	-	-	-	-	-
08 Mirit	0,30	229,00	-	-	-	-
09 Bonorowo	0,09	3,58	0,07	4,75	0,12	7,20
10 Prembun	-	-	-	-	-	-
11 Padureso	0,50	41,52	0,10	12,95	0,85	124,36
12 Kutowinangun	0,01	0,60	-	-	0,01	0,08
13 Alian	-	-	-	-	-	-
14 Poncowarno	-	-	-	-	-	-
15 Kebumen	0,34	34,76	0,88	88,07	0,08	8,23
16 Pejagoan	4,10	400,00	0,35	60,00	0,40	60,00
17 Sruweng	0,01	2,50	-	-	-	-
18 Adimulyo	-	-	-	-	-	-
19 Kuwarasan	0,01	2,11	-	-	-	-
20 Rowokele	0,41	41,00	-	-	-	-
21 Sempor	0,80	160,00	-	-	-	-
22 Gombong	0,05	1,80	-	-	0,01	1,50
23 Karanganyar	0,01	2,00	-	-	-	-
24 Karanggayam	2,50	157,00	-	-	-	-
25 Sadang	-	-	-	-	-	-
26 Karangsambung	0,50	41,00	-	-	-	-

Sumber Data : *Dinas Pertanian dan Pangan Kabupaten Kebumen*

3.2 Tanaman Perkebunan

Potensi tanaman perkebunan di Kabupaten Kebumen yang ada meliputi kelapa, cengkeh, tembakau, pandan, tebu, kapulogo, panili, jenitri, mete, lada, nilam dan pala. Dari berbagai jenis tanaman perkebunan yang paling dominan adalah kelapa yang sebarannya di seluruh wilayah kecamatan di Kabupaten Kebumen. Disamping menghasilkan buah kelapa, perkebunan kelapa juga banyak diambil niranya untuk diolah lebih lanjut menjadi gula kelapa (gula merah). Produksi kelapa tahun 2020 di Kabupaten Kebumen mengalami penurunan 0,68% disbanding tahun 2019 yang mencapai produksi 171.659.110 butir, begitu pula untuk produksi gula mengalami penurunan 46,64% disbanding tahun 2019 yang mencapai 324.836,58 kuintal. Perkembangan produksi kelapa dan gula di Kabupaten Kebumen Tahun 2016 sampai dengan Tahun 2020 sebagaimana gambar 3.4. berikut ini.

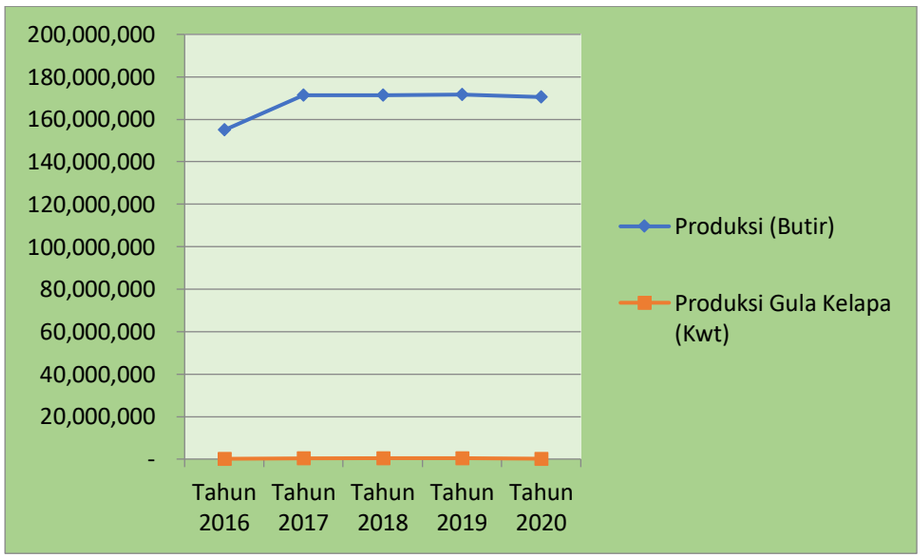

Gambar. 3.4.
Perkembangan Produksi Kelapa dan Gula Kelapa Di Kabupaten Kebumen Tahun 2016 – 2020

Sebaran penghasil produksi kelapa tahun 2020 di Kabupaten Kebumen yang paling besar di Kecamatan Klirong 16.464.000 butir, dan untuk gula kelapa di Kecamatan Ayah mencapai 60.154,46 kuintal. Sebaran penghasil produksi tanaman perkebunan yang lain menurut kecamatan di Kabupaten Kebumen Tahun 2020 dapat dilihat pada tabel 3.4 berikut ini.

Tabel 3.4. **REKAPITULASI LUAS PANEN DAN PRODUKSI TANAMAN PERKEBUNAN MENURUT KECAMATAN DI KABUPATEN KEBUMEN TAHUN 2020**

Kecamatan	Kelapa					
	Muda (Bt)	Kelapa Sayur (Bt)	Kelapa Deres (Bt)	Tidak Produksi (Bt)	Produksi (Butir)	Produksi Gula Kelapa (Kwt)
(1)	*(2)*	*(3)*	*(4)*	*(5)*	*(6)*	*(7)*
Tahun 2016	1.474.500	2.529.521	246.287	62.385	154.929.903	259.695,33
Tahun 2017	1.464.574	2.660.895	461.219	61.860	171.234.990	332.077,68
Tahun 2018	1.459.969	2.660.895	459.109	61.860	171.285.626	330.935,68
Tahun 2019	1.350.300	2.666.697	450.638	169.725	171.659.110	324.836,58
Tahun 2020	***1.363.625***	***2.664.000***	***236.625***	***221.500***	***170.496.000***	***173.321,75***
01 Ayah	103.625	75.125	82.125	500	4.808.000	60.154,46
02 Buayan	99.000	66.250	15.750	-	4.240.000	11.536,47
03 Puring	99.625	115.625	29.250	2.375	7.400.000	21.424,88
04 Petanahan	105.750	221.750	24.750	2.000	14.192.000	18.128,74
05 Klirong	80.375	257.250	11.750	13.000	16.464.000	8.606,57
06 Buluspesantren	39.625	84.500	15.500	4.875	5.408.000	11.353,35
07 Ambal	70.625	93.500	11.875	5.125	5.984.000	8.698,13
08 Mirit	42.125	153.375	10.125	24.500	9.816.000	7.416,30
09 Bonorowo	19.750	54.500	4.875	3.875	3.488.000	3.570,81
10 Prembun	21.750	130.500	2.125	750	8.352.000	1.556,51
11 Padureso	16.500	68.875	-	13.750	4.408.000	-
12 Kutowinangun	53.875	73.125	-	6.750	4.680.000	-
13 Alian	10.375	31.250	-	3.125	2.000.000	-
14 Poncowarno	31.875	91.250	-	625	5.840.000	-
15 Kebumen	25.000	53.125	-	3.750	3.400.000	-
16 Pejagoan	63.750	100.125	-	37.250	6.408.000	-
17 Sruweng	58.500	223.500	-	1.125	14.304.000	-
18 Adimulyo	55.625	110.625	-	9.625	7.080.000	-
19 Kuwarasan	35.000	93.125	-	1.375	5.960.000	-
20 Rowokele	87.000	120.500	13.500	-	7.712.000	9.888,40
21 Sempor	96.375	158.750	8.500	2.000	10.160.000	6.226,03
22 Gombong	12.000	77.375	-	1.000	4.952.000	-
23 Karanganyar	7.500	7.500	2.750	77.500	480.000	2.014,30
24 Karanggayam	52.625	95.125	3.000	1.625	6.088.000	2.197,42
25 Sadang	27.000	44.375	750	4.500	2.840.000	549,36
26 Karangsambung	48.375	63.000	-	500	4.032.000	-

Sumber Data : *Dinas Pertanian dan Pangan Kabupaten Kebumen*

Tabel 3.4. ***Lanjutan…***

Kecamatan	Tembakau		Pandan	
	Luas Tanaman (Ha)	Produksi (Kwt)	Luas Tanaman (Ha)	Produksi (Kwt)
(1)	*(8)*	*(9)*	*(10)*	*(11)*
Tahun 2016	528,00	2.149,47	83,00	15.879,48
Tahun 2017	744,00	4.166,40	88,00	6.152,35
Tahun 2018	773,00	4.457,12	62,00	4.999,00
Tahun 2019	811,00	4.676,23	62,00	4.998,87
Tahun 2020	***759,00***	***4.387,02***	***93,00***	***7.499,46***
01 Ayah	-	-	-	-
02 Buayan	-	-	-	-
03 Puring	-	-	-	-
04 Petanahan	-	-	-	-
05 Klirong	-	-	-	-
06 Buluspesantren	-	-	-	-
07 Ambal	-	-	-	-
08 Mirit	-	-	-	-
09 Bonorowo	-	-	-	-
10 Prembun	45,00	260,10	-	-
11 Padureso	-	-	18,00	1.451,51
12 Kutowinangun	15,00	86,70	5,00	403,20
13 Alian	20,00	115,60	-	-
14 Poncowarno	20,00	115,60	-	-
15 Kebumen	-	-	-	-
16 Pejagoan	14,00	80,92	-	-
17 Sruweng	-	-	1,00	80,64
18 Adimulyo	-	-	-	-
19 Kuwarasan	-	-	-	-
20 Rowokele	-	-	-	-
21 Sempor	-	-	18,00	1.451,51
22 Gombong	-	-	7,00	564,48
23 Karanganyar	-	-	32,00	2.580,46
24 Karanggayam	623,00	3.600,94	12,00	967,67
25 Sadang	7,00	40,46	-	-
26 Karangsambung	15,00	86,70	-	-

Sumber Data : *Dinas Pertanian dan Pangan Kabupaten Kebumen*

Tabel 3.4. ***Lanjutan…***

Kecamatan	Tebu		Jenitri	
	Luas Tanaman (Ha)	Produksi (Kwt)	Luas Tanaman (Ha)	Produksi (Kwt)
(1)	*(12)*	*(13)*	*(14)*	*(15)*
Tahun 2016	118,27	3.764,16	214,00	2.856,82
Tahun 2017	133,12	41.639,00	204,00	3.116,89
Tahun 2018	107,36	4.187,00	214,00	3.210,00
Tahun 2019	93,30	3.745,17	214,00	2.940,78
Tahun 2020	***154,00***	***5.460,22***	***138,00***	***2.940,77***
01 Ayah	-	-	9,00	191,79
02 Buayan	8,00	283,65	10,00	213,10
03 Puring	-	-	-	-
04 Petanahan	-	-	-	-
05 Klirong	5,00	177,28	-	-
06 Buluspesantren	9,00	319,10	-	-
07 Ambal	42,00	1.489,15	-	-
08 Mirit	10,00	354,56	-	-
09 Bonorowo	-	-	-	-
10 Prembun	-	-	3,00	63,93
11 Padureso	15,00	531,84	-	-
12 Kutowinangun	-	-	-	-
13 Alian	-	-	8,00	170,48
14 Poncowarno	-	-	6,00	127,86
15 Kebumen	-	-	-	-
16 Pejagoan	-	-	10,00	213,10
17 Sruweng	-	-	41,00	873,71
18 Adimulyo	-	-	-	-
19 Kuwarasan	-	-	-	-
20 Rowokele	53,00	1.879,17	5,00	106,55
21 Sempor	-	-	1,00	21,31
22 Gombong	-	-	-	-
23 Karanganyar	-	-	-	-
24 Karanggayam	11,00	390,02	10,00	213,10
25 Sadang	-	-	8,00	170,48
26 Karangsambung	1,00	35,46	27,00	575,37

Sumber Data : *Dinas Pertanian dan Pangan Kabupaten Kebumen*

Tabel 3.4. ***Lanjutan…***

Kecamatan	Mete		Lada	
	Luas Tanaman (Ha)	Produksi (Kwt)	Luas Tanaman (Ha)	Produksi (Kwt)
(1)	*(16)*	*(17)*	*(18)*	*(19)*
Tahun 2016	226,00	298,33	18,00	98,74
Tahun 2017	165,00	264,47	18,30	73,03
Tahun 2018	178,00	240,05	18,00	94,60
Tahun 2019	152,00	103,85	27,50	35,47
Tahun 2020	***55,00***	***88,55***	***18,80***	***38,12***
01 Ayah	-	-	-	-
02 Buayan	-	-	-	-
03 Puring	3,00	4,83	-	-
04 Petanahan	-	-	-	-
05 Klirong	-	-	-	-
06 Buluspesantren	-	-	-	-
07 Ambal	-	-	-	-
08 Mirit	14,00	22,54	-	-
09 Bonorowo	6,00	9,66	-	-
10 Prembun	1,00	1,61	1,00	2,03
11 Padureso	6,00	9,66	2,00	4,05
12 Kutowinangun	-	-	-	-
13 Alian	-	-	1,00	2,03
14 Poncowarno	-	-	-	-
15 Kebumen	-	-	-	-
16 Pejagoan	5,00	8,05	1,50	3,04
17 Sruweng			2,30	4,66
18 Adimulyo	-	-	-	-
19 Kuwarasan	-	-	-	-
20 Rowokele			1,00	2,03
21 Sempor	2,00	3,22	2,00	4,05
22 Gombong	-	-	-	-
23 Karanganyar	1,00	1,61	-	-
24 Karanggayam	11,00	17,71	2,00	4,05
25 Sadang	-	-	5,00	10,14
26 Karangsambung	6,00	9,66	1,00	2,03

Sumber Data : *Dinas Pertanian dan Pangan Kabupaten Kebumen*

Tabel 3.4. ***Lanjutan…***

Kecamatan	Nilam		Pala		Karet	
	Luas Tanaman (Ha)	Produksi (Kwt)	Luas Tanaman (Ha)	Produksi (Kwt)	Luas Tanaman (Ha)	Produksi (Kwt)
(1)	*(20)*	*(21)*	*(22)*	*(23)*	*(24)*	*(25)*
Tahun 2016	106,00	4.324,85	237,00	547,10	685,00	109,12
Tahun 2017	67,00	576,00	51,00	195,13	586,00	135,07
Tahun 2018	72,00	2.918,00	142,00	580,50	698,00	108,51
Tahun 2019	22,00	884,00	164,00	607,50	677,00	141,72
Tahun 2020	**-**	**-**	***71,00***	***479,25***	***63,00***	***139,51***
01 Ayah	-	-	-	-	49,00	108,51
02 Buayan	-	-	-	-	-	-
03 Puring	-	-	-	-	-	-
04 Petanahan	-	-	-	-	-	-
05 Klirong	-	-	-	-	-	-
06 Buluspesantren	-	-	-	-	-	-
07 Ambal	-	-	-	-	-	-
08 Mirit	-	-	-	-	-	-
09 Bonorowo	-	-	-	-	-	-
10 Prembun	-	-	-	-	-	-
11 Padureso	-	-	1,00	6,75	3,00	6,64
12 Kutowinangun	-	-		-	-	-
13 Alian	-	-	2,00	13,50	-	
14 Poncowarno	-	-	22,00	148,50	-	-
15 Kebumen	-	-	-	-	-	-
16 Pejagoan	-	-	-	-	-	-
17 Sruweng	-	-	-	-	-	-
18 Adimulyo	-	-	-	-	-	-
19 Kuwarasan	-	-	-	-	-	-
20 Rowokele	-	-	2,00	13,50	-	-
21 Sempor	-	-	6,00	40,50	-	-
22 Gombong	-	-	-	-	-	-
23 Karanganyar	-	-	-	-	1,00	2,21
24 Karanggayam	-	-	-	-	10,00	22,15
25 Sadang	-	-	8,00	54,00	-	-
26 Karangsambung	-	-	30,00	202,50	-	-

Sumber Data : *Dinas Pertanian dan Pangan Kabupaten Kebumen*

BAB IV
PETERNAKAN

Jenis ternak yang diusahakan di Kabupaten Kebumen meliputi ternak besar (sapi potong, kerbau dan kuda), ternak kecil (kambing, domba, babi, dan kelinci), dan unggas (ayam ras petelur, ayam ras pedaging, ayam sayur, itik, burung puyuh, angsa itik manila). Populasi ternak besar yang paling banyak pada tahun 2020 adalah sapi potong yaitu 69.019 ekor, mengalami kenaikan 4,61% dibandingkan tahun 2019 yang hanya berjumlah 65.976 ekor. Perkembangan populasi 4 (empat) jenis ternak terbesar di Kabupaten Kebumen tahun 2016 sampai dengan Tahun 2020 adalah seperti gambar 4.1.

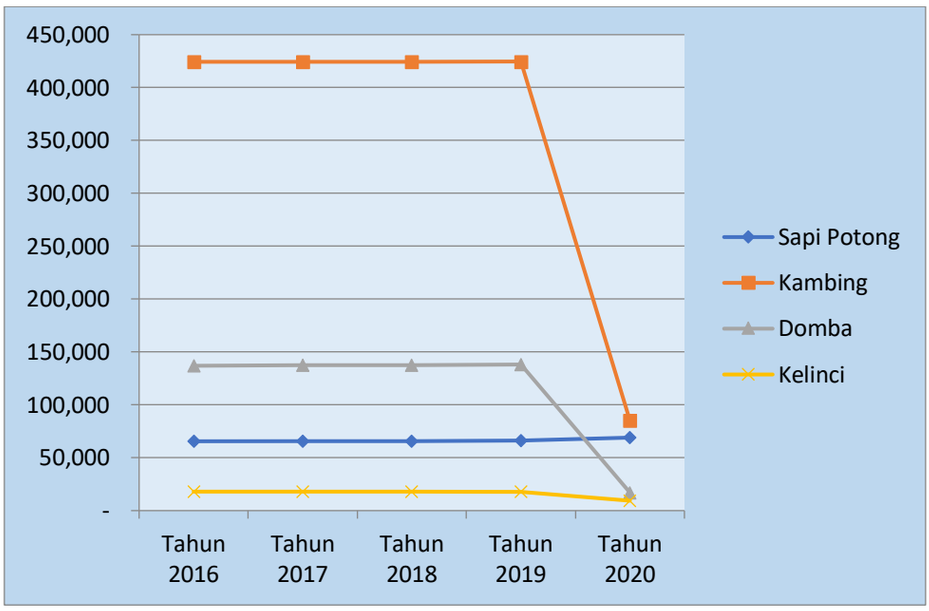

Gambar.4.1.
Perkembangan Populasi Ternak di Kabupaten Kebumen Tahun 2016-2020

Sedangkan populasi empat jenis unggas yang cukup banyak adalah ayam ras pedaging 1.875.194 ekor, dan ayam sayur 1.159.590 ekor, itik 133.657 ekor, dan burung puyuh 125.164 ekor. Perkembangan populasi unggas dari tahun 2016 sampai dengan 2020 dapat dilihat pada gambar 4.2.

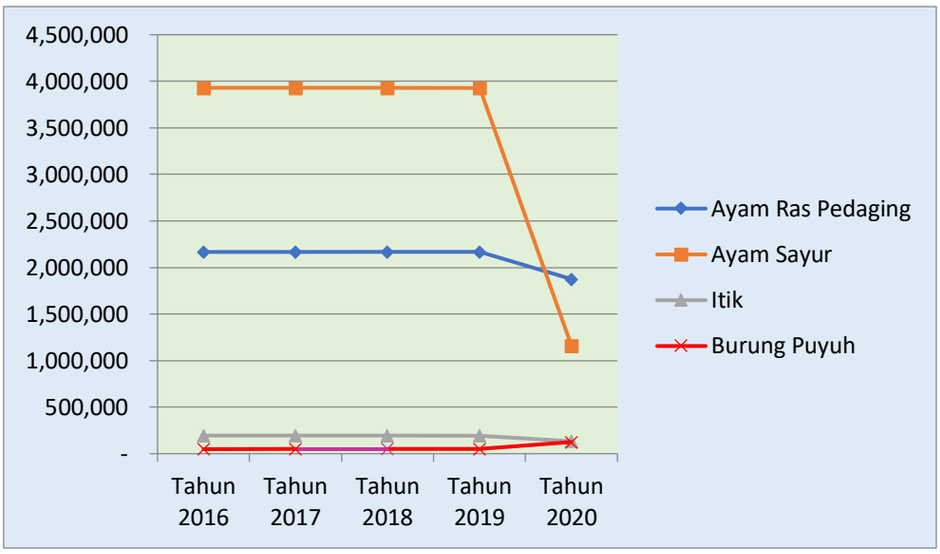

Gambar.4.2.
Perkembangan Populasi Empat Jenis Unggas di Kabupaten Kebumen Tahun 2016-2020

Sebaran populasi ternak Tahun 2020 di Kabupaten Kebumen terbanyak untuk sapi potong di Kecamatan Buluspesantren sejumlah 14.959 ekor dan Ambal sejumlah 8.147 ekor, kerbau ada di Kecamatan Sadang sejumlah 209 ekor, Kuda di Kecamatan Puring sejumlah 90 ekor, kambing di Kecamatan Karanggayam sejumlah 9.495 ekor, domba di Kecamatan Puring sejumlah 1.722 ekor, populasi babi di kecamatan Karanganyar sejumlah 289 ekor, dan kelinci populasi terbanyak di Kecamatan Alian sejumlah 2.363 ekor. Data populasi ternak menurut kecamatan di Kabupaten Kebumen tahun 2020 dapat dilihat pada tabel 4.1.

Sebaran populasi unggas Tahun 2020 di Kabupaten Kebumen terbanyak untuk ayam ras petelur di Kecamatan Ayah sejumlah 23.000 ekor, ayam ras pedaging di Kecamatan Mirit sejumlah 517.500 ekor, ayam sayur di Kecamatan Karangsambung 96.312 ekor dan Ambal 94.644 ekor, itik di Kecamatan Karanganyar sejumlah 17.828 ekor, Burung punyuh di Kecamatan Buayan sejumlah 48.300 ekor, dan Itik Manila di Kecamatan Karanganyar sebanyak 19.970 ekor. Sebaran menurut kecamatan populasi unggas di Kabupaten Kebumen Tahun 2020 dapat dilihat pada tabel 4.2.

.

Tabel 4.1. **POPULASI TERNAK MENURUT KECAMATAN DI KABUPATEN KEBUMEN TAHUN 2020**

Kecamatan	Populasi (Ekor)							
	Sapi Perah	Sapi Potong	Kerbau	Kuda	Kambing	Domba	Babi	Kelinci
(1)	(2)	(3)	(4)	(5)	(6)	(7)	(8)	(9)
Tahun 2016	12	65.582	244	271	424.195	136.899	401	17.684
Tahun 2017	10	65.713	244	271	424.322	137.310	405	17.693
Tahun 2018	10	65.844	244	271	424.499	137.722	405	17.702
Tahun 2019	10	65.976	244	271	424.626	138.135	409	17.711
Tahun 2020	**-**	***69.019***	***350***	***406***	***85.239***	***17.070***	***794***	***9.355***
01 Ayah	-	4.617	9	2	1.600	238	-	30
02 Buayan	-	1.476	-		6.024	447	24	443
03 Puring	-	7.736	-	90	4.010	1.722	18	348
04 Petanahan	-	4.305	-	40	3.804	1.540	-	367
05 Klirong	-	6.093	-	60	4.722	427	-	202
06 Buluspesantren	-	14.959	6	38	2.457	1.132	-	52
07 Ambal	-	8.147	5	50	7.418	749	-	551
08 Mirit	-	3.991	15	34	2.477	1.128	-	209
09 Bonorowo	-	859	11	1	579	438	-	229
10 Prembun	-	638	2	12	1.993	483	49	624
11 Padureso	-	1.000	-	4	1.545	288	-	98
12 Kutowinangun	-	1.172	-	12	2.174	886	-	193
13 Alian	-	641	2	4	2.027	1.077	-	2.363
14 Poncowarno	-	689	-	-	1.370	330	-	212
15 Kebumen	-	357	12	12	1.977	653	-	334
16 Pejagoan	-	1.062	1	14	3.647	554	-	262
17 Sruweng	-	297	4	4	2.420	575	-	397
18 Adimulyo	-	1.030	-	9	1.907	308	185	121
19 Kuwarasan	-	677	-	-	1.892	1.510	-	447
20 Rowokele	-	371	-	2	3.655	132	-	416
21 Sempor	-	949	12	3	6.321	272	69	789
22 Gombong	-	401	-	-	3.516	919	-	205
23 Karanganyar	-	581	-	1	1.463	620	289	-
24 Karanggayam	-	4.953	40	-	9.495	59	-	85
25 Sadang	-	493	209	-	2.801	306	-	47
26 Karangsambung	-	1.525	22	14	3.945	277	160	331

Sumber Data : *Dinas Pertanian dan Pangan Kabupaten Kebumen*

Tabel 4.2. **POPULASI UNGGAS MENURUT KECAMATAN DI KABUPATEN KEBUMEN TAHUN 2020**

Kecamatan	Populasi (Ekor)			
	Ayam Ras Petelur	Ayam Ras Pedaging	Ayam Sayur	Itik
(1)	(2)	(3)	(4)	(5)
Tahun 2016	8.467	2.166.442	3.926.990	191.877
Tahun 2017	8.471	2.167.072	3.927.265	191.973
Tahun 2018	8.475	2.167.722	3.927.540	192.069
Tahun 2019	8.479	2.167.722	3.927.815	192.165
Tahun 2020	***109.957***	***1.875.194***	***1.159.590***	***133.657***
01 Ayah	23.000	33.000	68.130	1.627
02 Buayan	4.350	16.450	69.544	2.825
03 Puring	14.450	265.100	71.185	11.477
04 Petanahan	7.050	14.082	29.780	8.628
05 Klirong	-	-	-	-
06 Buluspesantren	1.400	44.313	49.876	9.246
07 Ambal	720	143.000	94.644	8.581
08 Mirit	6.450	517.500	54.612	11.548
09 Bonorowo	3.880	-	13.388	11.822
10 Prembun	480	27.800	29.617	6.764
11 Padureso	2.730	32.700	15.868	739
12 Kutowinangun	527	3.534	30.393	2.547
13 Alian	2.770	180.720	48.534	3.183
14 Poncowarno	2.800	179.900	27.308	1.299
15 Kebumen	50	-	65.175	802
16 Pejagoan	2.190	126.000	35.926	5.105
17 Sruweng	3.124	-	35.485	2.515
18 Adimulyo	500	11.700	50.570	1.334
19 Kuwarasan	1.600	26.000	50.242	10.086
20 Rowokele	17.730	112.070	37.177	1.560
21 Sempor	7.535	36.525	78.226	2.782
22 Gombong	1.000	700	17.107	2.276
23 Karanganyar	3.500	21.000	39.905	17.828
24 Karanggayam	-	4.500	41.116	2.158
25 Sadang	329	3.250	9.470	961
26 Karangsambung	1.792	75.350	96.312	5.964

Sumber Data : *Dinas Pertanian dan Pangan Kabupaten Kebumen*

Tabel 4.2. ***Lanjutan…***

Kecamatan	Populasi (Ekor)		
	Burung Puyuh	Angsa	Itik Manila
(1)	(6)	(7)	(8)
Tahun 2016	48.306	2.580	74.280
Tahun 2017	48.325	2.580	82.878
Tahun 2018	48.344	2.582	74.354
Tahun 2019	48.369	2.583	74.391
Tahun 2020	***125.164***	***1.133***	***84.473***
01 Ayah	13.000	-	226
02 Buayan	48.300	82	4.125
03 Puring	5.100	51	4.279
04 Petanahan	-	-	5.736
05 Klirong	-	-	-
06 Buluspesantren	113	-	2.203
07 Ambal	-	50	6.699
08 Mirit	5.726	146	1.500
09 Bonorowo	7.500	57	3.707
10 Prembun	2.050	87	2.704
11 Padureso	6.860	55	1.566
12 Kutowinangun	600	356	420
13 Alian	1.200	-	2.019
14 Poncowarno	900	-	1.302
15 Kebumen	620	35	200
16 Pejagoan	4.000	106	2.461
17 Sruweng	8.745	-	6.195
18 Adimulyo	-	-	1.086
19 Kuwarasan	-	108	6.404
20 Rowokele	8.050	-	2.117
21 Sempor	6.100	-	2.852
22 Gombong	300	-	2.718
23 Karanganyar	-	-	19.970
24 Karanggayam	6.000	-	3.606
25 Sadang	-	-	185
26 Karangsambung	-	-	193

Sumber Data : *Dinas Pertanian dan Pangan Kabupaten Kebumen*

Banyaknya populasi jenis ternak dipengaruhi oleh pemotongan, kelahiran dan kematian, keberhasilan unit Iseminasi Buatan (IB), juga dipengaruhi oleh banyaknya pemasukan dan pengeluaran ternak dari kabupaten lain. Jumlah pemotongan ternak paling banyak di Kabupaten Kebumen pada Tahun 2020 adalah jenis ternak kambing mencapai 15.550 ekor dan ternak sapi potong sejumlah 4.049 ekor. Dibanding tahun 2019 pemotongan ternak tercatat mengalami peningkatan, perkembangan pemotongan ternak tercatat dapat dilihat pada gambar 4.3. Sebaran pemotongan ternak yang tercatat di Kabupaten Kebumen menurut kecamatan dan jenis ternak pada Tahun 2020 dapat dilihat pada tabel 4.3.

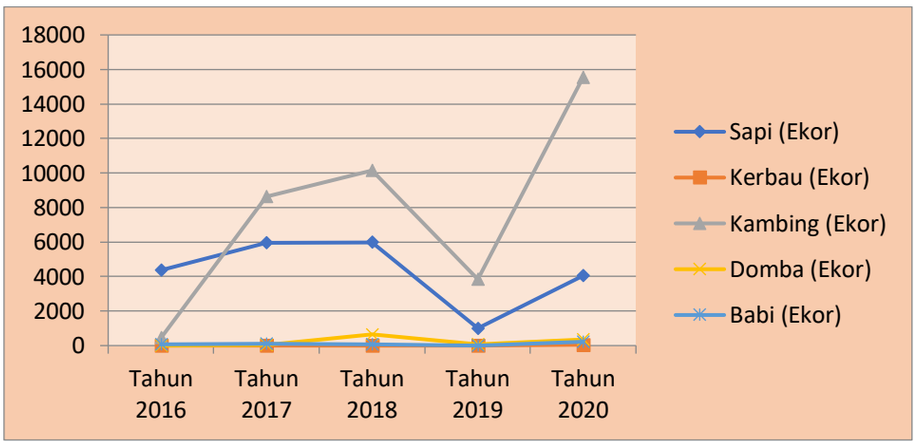

Gambar.4.3.
Perkembangan Pemotongan Ternak yang Tercatat di Kabupaten Kebumen Tahun 2016-2020

Jumlah hewan qurban yang dipotong di Kabupaten Kebumen Tahun 2020 paling banyak adalah kambing sejumlah 9.687 ekor, kemudian sapi 2.314 ekor, dan domba 214 ekor. Perkembangan hewan qurban yang dipotong di Kabupaten Kebumen meningkat dibanding tahun 2019 baik kambing, sapi ataupun domba. Perkembangan pemotongan hewan qurban dari tahun 2016 sampai dengan 2020 dapat dilihat pada gambar 4.4.

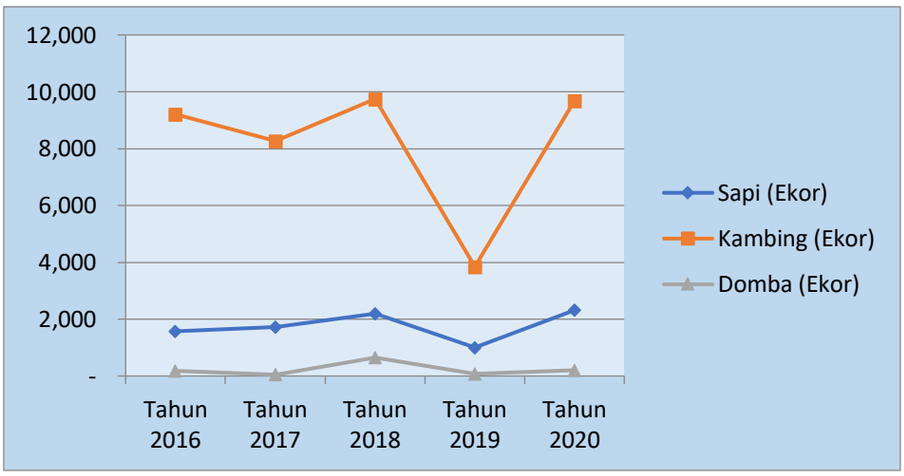

Gambar.4.4.
Perkembangan Pemotongan Hewan Qurban di Kabupaten Kebumen Tahun 2016-2020

Sebaran pemotongan hewan qurban di Kabupaten Kebumen pada Tahun 2020 ternak sapi terbanyak di Kecamatan Gombong sejumlah 222 ekor, kambing di Kecamatan Adimulyo sejumlah 961 ekor dan Domba sejumlah 39 ekor. Sebaran pemotongan hewan qurban per kecamatan di Kabupaten Kebumen Tahun 2020 secara rinci dapat dilihat pada tabel 4.4.

Perkiraan jumlah ternak dipotong yang tidak tercatat di Kabupaten Kebumen paling banyak adalah kambing sejumlah 2.960 ekor, jumlah tersebut mengalami kenaikan sejak tahun 2016 hingga tahun 2020. Sebaran perkiraan jumlah ternak dipotong yang tdak tercatat menurut kecamatan di Kabupaten Kebumen Tahun 2020 dapat dilihat pada tabel 4.5. Perkiraan jumlah unggas dipotong yang tidak tercatat paling banyak tahun 2020 adalah ayam sayur mencapai 3.540.340 ekor, sebaran perkiraan jumlah unggas yang dipotong tidak tercatat menurut kecamatan dan jenis unggas di Kabupaten Kebumen Tahun 2020 dapat dilihat pada tabel 4.6.

Populasi selain dipengaruhi oleh pemotongan tetapi juga dipengaruhi juga karena keberhasilan Inseminasi Buatan (IB), dan pada Tahun 2020 jumlah ternak yang mendapatkan Inseminasi Buatan sapi berjumlah 7.607 ekor, meningkat 70,06% dibanding tahun 2019 yang berjumlah 4.473 ekor. Jumlah ternak kambing yang mendapatkan IB berjumlah 426 ekor, meningkat 55,47% dibanding tahun 2019 yang hanya berjumlah 274 ekor, perkembangan Inseminasi Buatan Tahun 2016 sampai dengan Tahun 2020 dapat dilihat pada Gambar 4.5.

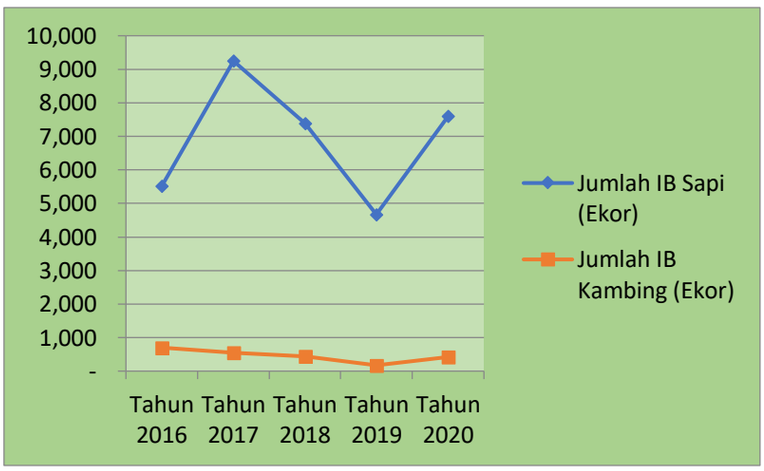

Gambar.4.5.
Perkembangan Inseminasi Buatan di Kabupaten Kebumen Tahun 2016-2020

Jumlah kelahiran hasil IB sapi mengalami kenaikan 98,12% dibanding tahun 2019 yang mencapai 2.449 ekor, sedangkan kambing 200% dibanding tahun 2019 yang hanya 28 Ekor. Perkembangan kelahiran hasil

IB dari tahun 2016 sampai dengan tahun 2020 ternak sapi dan kambing di Kabupaten Kebumen dapat dilihat pada gambar 4.6. Sebaran IB dan kelahiran hasil IB menurut kecamatan di Kabupaten Kebumen Tahun 2020 dapat dilihat pada tabel 4.7.

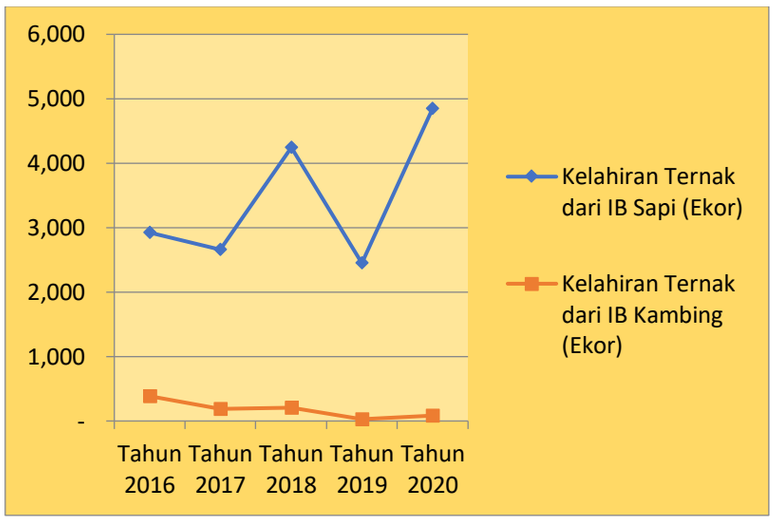

Gambar.4.6.
Perkembangan Kelahiran Hasil Iseminasi Buatan di Kabupaten Kebumen Tahun 2016-2020

Pemasukkan dan pengeluaran ternak juga mempengaruhi jumlah populasi ternak dan unggas di Kabupaten Kebumen. Pemasukan ternak dan unggas dari luar Kabupaten Kebumen diantaranya Sapi Potong, Kambing, Ayam Ras Petelur, dan Ayam Ras Pedaging. Sebaran pemasukkan ternak dan unggas secara lengkap menurut kecamatan pada Tahun 2020 dapat dilihat pada tabel 4.8.

Pengeluaran ternak ke luar Kabupaten Kebumen diantaranya ternak Sapi Potong, Kerbau, Kuda, Kambing, dan Domba, sedangkan untuk unggas tidak ada. Sebaran menurut kecamatan Tahun 2020 dapat dilihat pada Tabel 4.9.

Tabel 4.3. **PEMOTONGAN TERNAK YANG TERCATAT MENURUT KECAMATAN DAN JENIS TERNAK DI KABUPATEN KEBUMEN TAHUN 2020**

Kecamatan	Pemotongan Ternak Yang Tercatat (Ekor)				
	Sapi	Kerbau	Kambing	Domba	Babi
(1)	(2)	(3)	(4)	(5)	(6)
Tahun 2016	4.353	-	443	-	77
Tahun 2017	5.940	1	8.649	49	102
Tahun 2018	5.976	-	10.142	651	76
Tahun 2019	1.004	-	3.847	83	-
Tahun 2020	4.049	51	15.550	358	223
01 Ayah	129	-	451	48	-
02 Buayan	132	-	626	19	-
03 Puring	221	-	724	37	-
04 Petanahan	197	-	662	35	-
05 Klirong	173	-	901	14	-
06 Buluspesantren	193	-	861	8	-
07 Ambal	184	12	896	39	-
08 Mirit	142	-	784	43	-
09 Bonorowo	159	-	777	33	-
10 Prembun	109	-	884	9	-
11 Padureso	129	-	495	-	-
12 Kutowinangun	98	-	822	-	-
13 Alian	193	-	656	18	-
14 Poncowarno	89	-	265	1	-
15 Kebumen	281	15	520	3	59
16 Pejagoan	78	9	484	-	-
17 Sruweng	150	-	287	2	-
18 Adimulyo	179	-	961	-	-
19 Kuwarasan	88	-	234	17	-
20 Rowokele	188	-	388	-	-
21 Sempor	135	-	391	-	73
22 Gombong	267	15	879	1	80
23 Karanganyar	155	-	270	-	-
24 Karanggayam	190	-	548	-	-
25 Sadang	45	-	229	27	-
26 Karangsambung	145	-	555	4	11

Sumber Data : *Dinas Pertanian dan Pangan Kabupaten Kebumen*

Tabel 4.4. **HEWAN QURBAN YANG DIPOTONG MENURUT KECAMATAN DI KABUPATEN KEBUMEN TAHUN 2020**

Kecamatan	HEWAN QURBAN (Ekor)		
	Sapi	Kambing	Domba
(1)	(2)	(3)	(4)
Tahun 2016	1.579	9.217	182
Tahun 2017	1.714	8.262	45
Tahun 2018	2.190	9.748	509
Tahun 2019	1.004	3.847	102
Tahun 2020	***2.314***	***9.687***	***214***
01 Ayah	29	51	18
02 Buayan	32	126	6
03 Puring	121	524	32
04 Petanahan	109	262	30
05 Klirong	71	501	2
06 Buluspesantren	83	561	-
07 Ambal	103	696	39
08 Mirit	132	484	11
09 Bonorowo	50	277	3
10 Prembun	92	384	-
11 Padureso	29	95	-
12 Kutowinangun	98	422	-
13 Alian	153	686	18
14 Poncowarno	49	165	1
15 Kebumen	181	520	3
16 Pejagoan	46	184	-
17 Sruweng	150	287	2
18 Adimulyo	179	961	-
19 Kuwarasan	88	234	17
20 Rowokele	56	188	-
21 Sempor	128	191	-
22 Gombong	222	286	1
23 Karanganyar	55	270	-
24 Karanggayam	3	548	-
25 Sadang	13	229	27
26 Karangsambung	42	555	4

Sumber Data : *Dinas Pertanian dan Pangan Kabupaten Kebumen*

Tabel 4.5. **PERKIRAAN TERNAK YANG DIPOTONG YANG TIDAK TERCATAT MENURUT KECAMATAN DAN JENIS TERNAK DI KABUPATEN KEBUMEN TAHUN 2020**

Kecamatan	Pemotongan Ternak Yang Tidak Tercatat (Ekor)				
	Sapi	Kerbau	Kambing	Domba	Babi
(1)	(2)	(3)	(4)	(5)	(6)
Tahun 2016	218	10	1.772	-	77
Tahun 2017	212	-	1.536	16	260
Tahun 2018	189	-	1.576	16	260
Tahun 2019	235	-	2.424	10	132
Tahun 2020	1.958	15	2.960	32	99
01 Ayah	19	-	43	-	-
02 Buayan	32	-	65	12	-
03 Puring	71	-	98	-	-
04 Petanahan	71	-	88	-	-
05 Klirong	64	-	92	11	-
06 Buluspesantren	83	-	102	-	-
07 Ambal	51	15	93	-	-
08 Mirit	41	-	88	-	-
09 Bonorowo	50	-	107	-	-
10 Prembun	92	-	99	-	-
11 Padureso	29	-	67	-	-
12 Kutowinangun	98	-	104	-	-
13 Alian	103	-	152	-	-
14 Poncowarno	49	-	87	-	-
15 Kebumen	181	-	195	-	-
16 Pejagoan	46	-	67	1	-
17 Sruweng	111	-	188	-	-
18 Adimulyo	163	-	276	-	-
19 Kuwarasan	88	-	99	-	5
20 Rowokele	56	-	167	-	-
21 Sempor	128	-	145	3	14
22 Gombong	220	-	321	5	65
23 Karanganyar	54	-	55	-	-
24 Karanggayam	3	-	58	-	-
25 Sadang	13	-	45	-	-
26 Karangsambung	42	-	59	-	15

Sumber Data : *Dinas Pertanian dan Pangan Kabupaten Kebumen*

Tabel 4.6. **PERKIRAAN UNGGAS YANG DIPOTONG DAN TIDAK TERCATAT MENURUT KECAMATAN DAN JENIS UNGGAS DI KABUPATEN KEBUMEN TAHUN 2020**

Kecamatan	Unggas yang Dipotong (Ekor)			
	Ayam Ras Petelur	Ayam Ras Pedaging	Ayam Sayur	Itik
(1)	(2)	(3)	(4)	(5)
Tahun 2016	3.386	4.234.715	4.708.565	103.613
Tahun 2017	6.959	4.234.923	4.708.665	104.002
Tahun 2018	6.959	4.235.023	4.708.705	
Tahun 2019	6.976	4.708.733	4.708.733	104.322
Tahun 2020	***157.002***	***3.574.874***	***3.540.340***	***141.892***
01 Ayah	-	-	181.205	-
02 Buayan	-	198.604	-	-
03 Puring	-	203.914	-	-
04 Petanahan	-	199.806	187.112	-
05 Klirong	-	201.301	172.143	-
06 Buluspesantren	-	-	203.102	-
07 Ambal	-	109.832	-	-
08 Mirit	-	221.345	250.102	-
09 Bonorowo	-	-	207.143	-
10 Prembun	-	207.825	198.032	-
11 Padureso	-	201.716	185.043	-
12 Kutowinangun	40.241	185.000	186.205	-
13 Alian	-	212.763	-	-
14 Poncowarno	-	231.674	196.054	-
15 Kebumen	41.521	-	178.004	-
16 Pejagoan	38.231	234.893	189.034	-
17 Sruweng	-	196.563	234.370	-
18 Adimulyo	-	231.896	-	-
19 Kuwarasan	-	-	198.031	-
20 Rowokele	-	-	206.112	-
21 Sempor	-	-	197.373	-
22 Gombong	37.009	192.293	180.243	141.892
23 Karanganyar	-	231.693	191.032	-
24 Karanggayam	-	191.675	-	-
25 Sadang	-	122.081	-	-
26 Karangsambung	-	-	-	-

Sumber Data : *Dinas Pertanian dan Pangan Kabupaten Kebumen*

Tabel 4.6. ***Lanjutan…***

Kecamatan	Unggas yang Dipotong (Ekor)		
	Burung Puyuh	Angsa	Itik Manila
(1)	(6)	(7)	(8)
Tahun 2016	3.864	1.112	40.111
Tahun 2017	3.876	124	41.006
Tahun 2018			
Tahun 2019			
Tahun 2020	***141.892***	***1.192.000***	***70***
01 Ayah	85.143	-	15
02 Buayan	75.650	-	12
03 Puring	65.789	6	31
04 Petanahan	-	3	10
05 Klirong	78.657	-	7
06 Buluspesantren	-	7	-
07 Ambal	89.878	9	32
08 Mirit	87.873	5	6
09 Bonorowo	93.564	9	9
10 Prembun	98.632	-	12
11 Padureso	67.894	-	14
12 Kutowinangun	-	-	17
13 Alian	87.564	-	21
14 Poncowarno	-	6	34
15 Kebumen	78.253	-	32
16 Pejagoan	-	7	19
17 Sruweng	89.372	4	23
18 Adimulyo	66.431	-	24
19 Kuwarasan	65.200	7	19
20 Rowokele	62.100	-	15
21 Sempor	-	-	26
22 Gombong	-	7	17
23 Karanganyar	-	-	14
24 Karanggayam	-	-	4
25 Sadang	-	-	-
26 Karangsambung	-	-	-

Sumber Data : *Dinas Pertanian dan Pangan Kabupaten Kebumen*

Tabel 4.7. **UNIT INSEMINASI BUATAN (IB) DAN KELAHIRAN MELALUI INSEMINASI BUATAN (IB) DI KABUPATEN KEBUMEN TAHUN 2020**

Kecamatan	Ternak Yang Mendapat IB		Jumlah IB		Kelahiran Ternak dari IB	
	Sapi	Kambing	Sapi	Kambing	Sapi	Kambing
(1)	(2)	(3)	(4)	(5)	(6)	(7)
Tahun 2016	4.665	668	5.507	700	2.927	385
Tahun 2017	8.180	528	9.247	550	2.658	191
Tahun 2018	6.173	414	7.375	439	4.245	206
Tahun 2019	4.473	274	4.670	173	2.449	28
Tahun 2020	***7.607***	***426***	***7.607***	***426***	***4.852***	***84***
01 Ayah	260	27	260	27	198	14
02 Buayan	393	43	393	43	262	-
03 Puring	962	88	962	88	313	-
04 Petanahan	957	2	957	2	225	-
05 Klirong	217	31	217	31	290	1
06 Buluspesantren	116	24	116	24	566	
07 Ambal	691	41	691	41	569	16
08 Mirit	449	6	449	6	364	10
09 Bonorowo	179	11	179	11	61	-
10 Prembun	126	33	126	33	18	18
11 Padureso	200	7	200	7	88	-
12 Kutowinangun	302	16	302	16	262	-
13 Alian	72	-	72		327	-
14 Poncowarno	10	1	10	1	40	-
15 Kebumen	27	-	27	-	16	-
16 Pejagoan	174	-	174	-	233	-
17 Sruweng	366	11	366	11	44	-
18 Adimulyo	319	14	319	14	262	2
19 Kuwarasan	85	-	85	-	-	1
20 Rowokele	332	11	332	11	152	-
21 Sempor	254	-	254	-	69	-
22 Gombong	366	-	366	-	-	-
23 Karanganyar	117	37	117	37	199	-
24 Karanggayam	588	9	588	9	276	20
25 Sadang	24	-	24	-	-	-
26 Karangsambung	21	14	21	14	18	2

Sumber Data : Dinas Pertanian dan Pangan Kabupaten Kebumen

Tabel 4.8. **PEMASUKAN TERNAK DAN UNGGAS DARI LUAR KABUPATEN KEBUMEN MENURUT KECAMATAN TAHUN 2020**

Kecamatan	Pemasukan Ternak dan Unggas (Ekor)			
	Sapi Potong	Kambing	Ayam Ras Petelur	Ayam Ras Pedaging
(1)	(2)	(3)	(4)	(5)
Tahun 2016	3.292	-	-	193.200
Tahun 2017	3.470	-	-	82.950
Tahun 2018	3.813	-	-	85.000
Tahun 2019	3.813	-	85.006	-
Tahun 2020	***676***	***100***	***10.700***	***48.000.000***
01 Ayah	26	-	-	-
02 Buayan	27	-	-	-
03 Puring	16	-	10.700	48.000.000
04 Petanahan	26	-	-	-
05 Klirong	32	-	-	-
06 Buluspesantren	32	-	-	-
07 Ambal	36	-	-	-
08 Mirit	38	-	-	-
09 Bonorowo	21	22	-	-
10 Prembun	29	-	-	-
11 Padureso	21	-	-	-
12 Kutowinangun	29	12	-	-
13 Alian	24	22	-	-
14 Poncowarno	28	-	-	-
15 Kebumen	45	22	-	-
16 Pejagoan	21	-		-
17 Sruweng	18	-		-
18 Adimulyo	19	-		-
19 Kuwarasan	18	22		-
20 Rowokele	17	-		-
21 Sempor	32	-		-
22 Gombong	39	-		-
23 Karanganyar	26	-		-
24 Karanggayam	14	-		-
25 Sadang	7	-		-
26 Karangsambung	35	-	10.700	-

Sumber Data : *Dinas Pertanian dan Pangan Kabupaten Kebumen*

Tabel 4.9. **PENGELUARAN TERNAK KE LUAR KABUPATEN KEBUMEN MENURUT KECAMATAN TAHUN 2020**

Kecamatan	PengeluaranTernak (Ekor)				
	Sapi Potong	Kerbau	Kuda	Kambing	Domba
(1)	(2)	(3)	(4)	(5)	(6)
Tahun 2016	3.431	2	-	4.496	11
Tahun 2017	3.849	-	-	1.762	-
Tahun 2018	3.202	-	-	1.675	-
Tahun 2019	3.018	-	-	1.540	-
Tahun 2020	***1.980***	***63***	***7***	***2.046***	***48***
01 Ayah	37	-		66	-
02 Buayan	47	-		65	-
03 Puring	66	-		67	-
04 Petanahan	168	-	7	78	-
05 Klirong	107	6		76	-
06 Buluspesantren	155	-		92	-
07 Ambal	98	12		65	-
08 Mirit	94	11		78	-
09 Bonorowo	57	-		67	-
10 Prembun	78	-		77	-
11 Padureso	59	-		88	-
12 Kutowinangun	150	-		67	-
13 Alian	32	5		78	-
14 Poncowarno	45	-		91	20
15 Kebumen	56	12		108	-
16 Pejagoan	43	-		92	28
17 Sruweng	67	4		76	-
18 Adimulyo	147	-		78	-
19 Kuwarasan	56			92	-
20 Rowokele	54			85	-
21 Sempor	49	11		85	-
22 Gombong	148			109	-
23 Karanganyar	46			78	-
24 Karanggayam	49	2		72	-
25 Sadang	27			34	-
26 Karangsambung	45			82	-

Sumber Data : *Dinas Pertanian dan Pangan Kabupaten Kebumen*

Produksi daging secara umum mengalami peningkatan 170,21% dibanding Tahun 2019 yang mencapai produksi 11.102.667 Kg, namun produksi daging ternak pada tahun 2020 mengalami penurunan 1,02% dibanding tahun 2019. Perkembangan produksi daging ternak tahun 2016 sampai dengan Tahun 2020 dapat dilihat pada tabel 4.7.

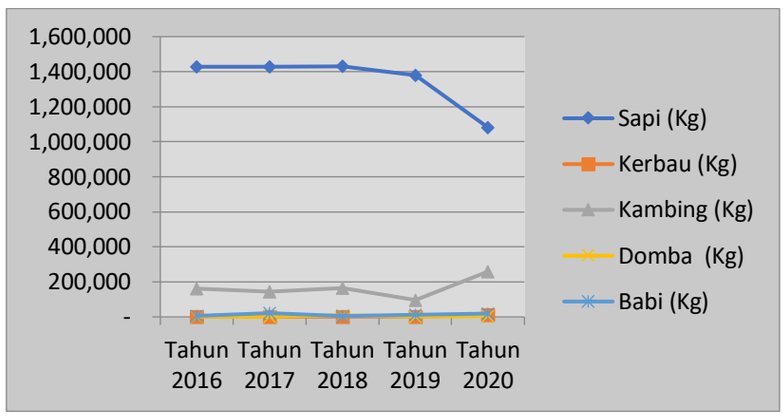

Gambar.4.7.
Perkembangan Produksi Daging Ternak di Kabupaten Kebumen Tahun 2016-2020

Tahun 2020 produksi daging ternak terbesar adalah daging sapi mencapai 1.081.422 Kg, daging ternak lainnya terdiri dari daging Kerbau, Kuda, Kambing, Domba, dan Babi. Sebaran produksi daging ternak sapi terbanyak di Kecamatan Kebumen sejumlah 297.580 Kg dan produksi daging kambing di Kecamatan Karanggayam sejumlah 17.056 Kg. Sebaran produksi daging ternak menurut kecamatan di Kabupaten Kebumen Tahun 2020 dapat dilihat pada tabel 4.10.

Daging unggas meningkat 82,27% dibanding Tahun 2019. perkembangan produksi daging unggas dapat dilihat pada gambar 4.8. Produksi daging unggas terbesar adalah ayam ras pedaging mencapai 10.110.894,15 Kg, untuk daging unggas lainnya adalah ayam ras petelur, Ayam Sayur, Itik, Burung Puyuh, Angsa, dan Itik Manila.

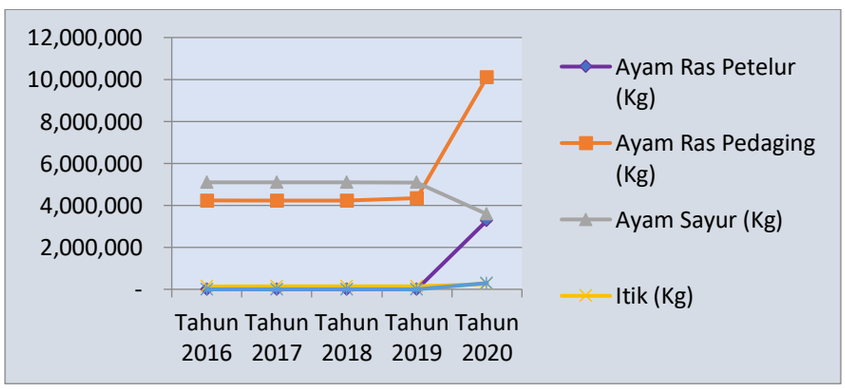

Gambar.4.8.
Perkembangan Produksi Daging unggas di Kabupaten Kebumen Tahun 2016-2020

Sebaran produksi daging Ayam Ras Pedaging terbesar di Kecamatan Puring sejumlah 6.520.064 Kg, Ayam Sayur di Kecamatan Pejagoan sejumlah 479.100 Kg, Ayam Ras Petelur di Kecamatan Pejagoan sejumlah 420.100 Kg, daging Itik di Kecamatan Gombong sejumlah 62.624,96 Kg, dan produksi daging Burung Puyuh hanya di Kecamatan Buayan sejumlah 298.000 Kg. Sebarang produksi daging unggas menurut kecamatan di Kabupaten Kebumen Tahun 2020dapat dilihat pada tabel 4.11.

Produksi telur pada Tahun 2020 di Kabupaten Kebumen terbesar adalah telur Ayam Ras Petelur mencapai 1.140.289,40 Kg, berturut turut Ayam Buras, Itik dan Burung Puyuh. Produksi telur mengalami penurunan 68,67 dibanding tahun 2019 yang mencapai Kg. Perkembangan produksi telur tahun 2016 sampai dengan Tahun 2020 dapat dilihat pada gambar 4.8.

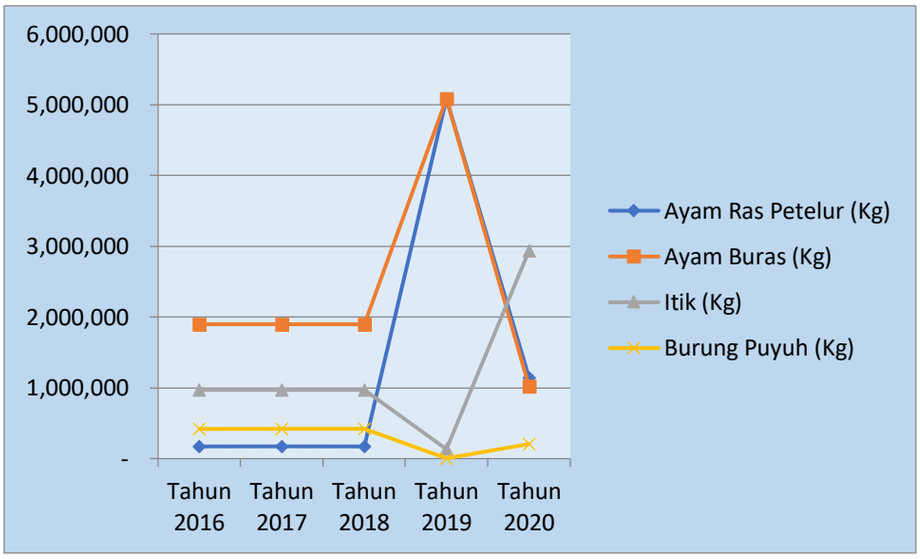

Gambar.4.9.
Perkembangan Produksi Telur di Kabupaten Kebumen Tahun 2016-2020

Produsen telur Ayam Ras Petelur terbanyak di Kecamatan Buluspesantren sejumlah 522.893 Kg, Ayam Buras di Kecamatan Alian sejumlah 125.099 Kg, Itik di Kecamatan Pejagoan sejumlah 269.868 Kg, dan Burung Puyuh di Kecamatan Sempor sejumlah 189.720 Kg. Sebaran produksi telur menurut kecamatan di Kabupaten Kebumen Tahun 2020 daat dilihat pada Tabel 4.12.

Tabel 4.10. **PRODUKSI DAGING TERNAK MENURUT KECAMATAN DI KABUPATEN KEBUMEN TAHUN 2020**

Kecamatan	Produksi Daging (Kg)		
	Sapi	Kerbau	Kuda
(1)	(2)	(3)	(4)
Tahun 2016	1.426.962	1.900	
Tahun 2017	1.427.102	190	-
Tahun 2018	1.430.350	2.090	-
Tahun 2019	1.378.092	1.710	-
Tahun 2020	1.081.422	10.560	750
01 Ayah	-	-	-
02 Buayan	-	-	-
03 Puring	39.780	-	-
04 Petanahan	28.570	-	-
05 Klirong	74.160	-	-
06 Buluspesantren	48.450	-	-
07 Ambal	-	4.500	-
08 Mirit	-	-	-
09 Bonorowo	-	-	-
10 Prembun	-	-	-
11 Padureso	-	-	-
12 Kutowinangun	8.768	-	-
13 Alian	48.800	-	-
14 Poncowarno	7.767	-	-
15 Kebumen	297.580	-	750
16 Pejagoan	39.342	4.320	-
17 Sruweng	54.080	-	-
18 Adimulyo	38.460	-	-
19 Kuwarasan	-	-	-
20 Rowokele	-	-	-
21 Sempor	47.980	1.440	-
22 Gombong	291.080	-	-
23 Karanganyar	29.420	-	-
24 Karanggayam	10.285	-	-
25 Sadang	4.340	300	-
26 Karangsambung	12.560	-	-

Sumber Data : *Dinas Pertanian dan Pangan Kabupaten Kebumen*

Tabel 4.10. ***Lanjutan…***

Kecamatan	Produksi Daging (Kg)		
	Kambing	Domba	Babi
(1)	(6)	(7)	(8)
Tahun 2016	160.048	2.548	6.160
Tahun 2017	142.548	910	21.720
Tahun 2018	164.052	9.338	6.969
Tahun 2019	96.278	1.512	12.360
Tahun 2020	***259.144***	***5.461***	***19.320***
01 Ayah	8.820	-	-
02 Buayan	9.878	-	3.811
03 Puring	9.788	1.456	-
04 Petanahan	7.920	542	-
05 Klirong	8.636	382	812
06 Buluspesantren	8.950	321	-
07 Ambal	7.280	-	730
08 Mirit	8.871	-	-
09 Bonorowo	7.936	-	954
10 Prembun	8.734	-	-
11 Padureso	9.939	-	-
12 Kutowinangun	8.966	448	962
13 Alian	12.986	252	-
14 Poncowarno	8.974	352	-
15 Kebumen	11.968	-	-
16 Pejagoan	13.784	453	810
17 Sruweng	9.896	13	1.523
18 Adimulyo	8.550	420	-
19 Kuwarasan	10.684	-	-
20 Rowokele	7.740	-	-
21 Sempor	8.768	-	932
22 Gombong	14.956	74	4.220
23 Karanganyar	8.940	-	921
24 Karanggayam	17.056	-	1.733
25 Sadang	5.732	392	-
26 Karangsambung	13.392	356	1.912

Sumber Data : *Dinas Pertanian dan Pangan Kabupaten Kebumen*

Tabel 4.11. **PRODUKSI DAGING UNGGAS MENURUT KECAMATAN DI KABUPATEN KEBUMEN TAHUN 2020**

Kecamatan	Produksi Daging (Kg)			
	Ayam Ras Petelur	Ayam Ras Pedaging	Ayam Sayur	Itik
(1)	(2)	(3)	(4)	(5)
Tahun 2016	3.386	4.234.715	5.085.250	132.625
Tahun 2017	6.959	4.234.923	5.085.358	133.123
Tahun 2018	6.969	4.235.023	5.085.401	133.507
Tahun 2019	6.976	4.336.732	5.085.432	133.532
Tahun 2020	3.277.002	10.110.894	3.584.086	250.112
01 Ayah	793	9.000	893	-
02 Buayan	109.871	123.014	103.901	7.400
03 Puring	200.900	6.520.064	210.456	7.922
04 Petanahan	34.693	63.000	54.000	8.923
05 Klirong	8.220	4.523	3.920	8.902
06 Buluspesantren	43.900	2.500	15.930	6.716
07 Ambal	204.320	234.000	214.720	8.951
08 Mirit	129.221	1.020.000	228.321	7.805
09 Bonorowo	32.650	45.250	35.850	8.515
10 Prembun	92.600	84.082	94.980	7.611
11 Padureso	70.550	49.050	72.650	8.714
12 Kutowinangun	54.900	55.655	60.870	8.715
13 Alian	39.801	317.518	437.811	8.815
14 Poncowarno	309.200	138.500	319.800	8.811
15 Kebumen	-	-	-	7.701
16 Pejagoan	420.100	466.500	479.100	9.916
17 Sruweng	179.134	-	-	8.942
18 Adimulyo	403.921	447.888	437.944	7.926
19 Kuwarasan	59.232	-	-	6.913
20 Rowokele	38.959	-	-	6.743
21 Sempor	307.704	-	321.824	8.631
22 Gombong	272.000	272.135	257.135	62.625
23 Karanganyar	182.123	167.138	159.158	6.517
24 Karanggayam	2.921	11.977	1.923	6.551
25 Sadang	2.180	2.590	2.180	2.916
26 Karangsambung	77.109	76.510	70.720	6.931

Sumber Data : *Dinas Pertanian dan Pangan Kabupaten Kebumen*

Tabel 4.11. ***Lanjutan…***

Kecamatan	Produksi Daging (Kg)		
	Burung Puyuh	Angsa	Itik Manila
(1)	(7)	(8)	(9)
Tahun 2016	5.475	112	40.111
Tahun 2017	969	124	41.006
Tahun 2018	971	130	41.356
Tahun 2019	978	137	41.366
Tahun 2020	***298.000***	***140***	***826***
01 Ayah	-	-	-
02 Buayan	298.000	-	-
03 Puring	-	-	-
04 Petanahan	-	-	-
05 Klirong	-	-	-
06 Buluspesantren	-	-	-
07 Ambal	-	-	-
08 Mirit	-	-	400
09 Bonorowo	-	-	-
10 Prembun	-	-	-
11 Padureso	-	-	-
12 Kutowinangun	-	-	-
13 Alian	-	32	-
14 Poncowarno	-	24	-
15 Kebumen	-	-	-
16 Pejagoan	-	17	-
17 Sruweng	-	-	4
18 Adimulyo	-	13	422
19 Kuwarasan	-	-	-
20 Rowokele	-	-	-
21 Sempor	-	-	-
22 Gombong	-	12	-
23 Karanganyar	-	42	-
24 Karanggayam	-	-	-
25 Sadang	-	-	-
26 Karangsambung	-	-	-

Sumber Data : *Dinas Pertanian dan Pangan Kabupaten Kebumen*

Tabel 4.12. **PRODUKSI TELUR DI KABUPATEN KEBUMEN TAHUN 2020**

Kecamatan	Produksi Telur (Kg)			
	Ayam Ras Petelur	Ayam Buras	Itik	Burung Puyuh
(1)	(2)	(3)	(4)	(5)
Tahun 2016	173.324	1.896.393	972.816	419.252
Tahun 2017	173.010	1.894.552	972.807	419.181
Tahun 2018	173.033	1.894.557	972.837	419.192
Tahun 2019	5.085.432	5.085.432	133.532	3.910
Tahun 2020	***1.140.289***	***1.018.266***	***540.329***	***531.025***
01 Ayah	86.576	30.999	1.226	9.894
02 Buayan	49.262	27.019	26.122	91.183
03 Puring	67.076	115.925	18.526	440
04 Petanahan	60.658	23.397	95.925	16
05 Klirong	28.346	22.219	30.744	-
06 Buluspesantren	522.893	21.086	29.205	17
07 Ambal	5.091	38.156	-	-
08 Mirit	49.076	53.671	15.055	3.291
09 Bonorowo	25.306	23.199	13.500	126.720
10 Prembun	4.826	21.786	1.869	3.960
11 Padureso	9.726	32.189	-	9.758
12 Kutowinangun	38	23.619	906	3.654
13 Alian	-	125.099	-	-
14 Poncowarno	11.194	25.199	666	1.177
15 Kebumen	20.118	42.499	2.313	45.419
16 Pejagoan	13.458	25.299	269.868	5.810
17 Sruweng	26.760	35.640	-	31.140
18 Adimulyo	2.911	40.289	252	-
19 Kuwarasan	-	80.630	-	-
20 Rowokele	30.896	54.172	843	8.827
21 Sempor	50.760	20.927	-	189.720
22 Gombong	90	38.630	-	-
23 Karanganyar	57.061	21.927	-	-
24 Karanggayam	-	23.581	5.976	-
25 Sadang	4.409	20.729	6.192	-
26 Karangsambung	13.756	30.379	21.139	-

Sumber Data : *Dinas Pertanian dan Pangan Kabupaten Kebumen*

BAB V
ALAT DAN MESIN PERTANIAN

Alat dan mesin pertanian atau sering disebut Alsintan adalah berbagai alat dan mesin yang digunakan dalam usaha pertanian. Pengelompokan penggunaan istilah alat dan mesin pertanian tidak lepas dari definisi dari alat dan mesin itu sendiri. Perbedaan mendasar antara alat dan mesin adalah, mesin memiliki poros yang berputar, sedangkan alat tidak. Sehingga mesin bisa saja digerakkan dengan tenaga manusia.

Beberapa contoh alat pertanian adalah sprayer tipe gendong dan alat penanam benih padi (transplanter). Sedangkan contoh mesin adalah traktor roda dua, mesin penggiling, dan mesin pemanen padi.

Di Kabupaten Kebumen, sudah banyak usaha pertanian yang menggunakan alat dan mesin pertanian. Selain untuk mempercepat proses budidaya tanaman dan pengolahan hasil pertanian tentunya untuk meningkatkan produksi. Sebaran alat – alat mesin pertanian menurut kecamatan di Kabupaten Kebumen Tahun 2020 dapat dilihat pada tabel 5.1.

Tabel 5.1. **REKAPITULASI ALAT DAN MESIN PERTANIAN DI KABUPATEN KEBUMEN TAHUN 2020**

Kecamatan	Pengolahan Lahan					
	Traktor Roda Dua			Traktor Roda Empat		
	Kondisi Baik & Rusak Ringan	Kondisi Rusak Berat	Total	Kondisi Baik & Rusak Ringan	Kondisi Rusak Berat	Total
(1)	(2)	(3)	(4)	(5)	(6)	(7)
01 Ayah	134	8	142	1	-	1
02 Buayan	103	-	103	-	-	-
03 Puring	247	33	280	13	-	13
04 Petanahan	204	-	204	3	-	3
05 Klirong	156	39	195	1	-	1
06 Buluspesantren	177	14	191	7	-	7
07 Ambal	338	13	351	16	-	16
08 Mirit	159	-	159	16	-	16
09 Bonorowo	79	4	83	3	-	3
10 Prembun	66	2	68	3	-	3
11 Padureso	19	4	23	-	-	-
12 Kutowinangun	116	1	117	1	-	1
13 Alian	121	15	136	-	-	-
14 Poncowarno	85	9	94	-	-	-
15 Kebumen	165	7	172	-	-	-
16 Pejagoan	19	-	19	-	-	-
17 Sruweng	108	15	123	-	-	-
18 Adimulyo	237	56	293	2	-	2
19 Kuwarasan	183	34	217	7	-	7
20 Rowokele	92	15	107	-	-	-
21 Sempor	111	-	111	-	-	-
22 Gombong	92	11	103	-	-	-
23 Karanganyar	52	17	69	-	-	-
24 Karanggayam	122	1	123	-	-	-
25 Sadang	37	2	39	-	-	-
26 Karangsambung	116	-	116	-	-	-
JUMLAH	***3.338***	***300***	***3.638***	***73***	***-***	***73***

Sumber Data *: Dinas Pertanian dan Pangan Kabupaten Kebumen*

TABEL 5.1. ***Lanjutan…***

Kecamatan	Penanaman					
	Alat tanam padi			Alat tanam biji-bijian		
	Kondisi Baik & Rusak Ringan	Kondisi Rusak Berat	Total	Kondisi Baik & Rusak Ringan	Kondisi Rusak Berat	Total
(1)	(8)	(9)	(10)	(11)	(12)	(13)
01 Ayah	4	-	4	-	-	-
02 Buayan	3	-	3	-	-	-
03 Puring	1	1	2	3	-	3
04 Petanahan	2	-	2	-	-	-
05 Klirong	4	-	4	11	-	11
06 Buluspesantren	4	-	4	78	-	78
07 Ambal	4	-	4	2	-	2
08 Mirit	4	-	4	-	-	-
09 Bonorowo	3	-	3	-	-	-
10 Prembun	6	-	6	-	-	-
11 Padureso	2	-	2	-	-	-
12 Kutowinangun	3	-	3	-	-	-
13 Alian	3	-	3	-	-	-
14 Poncowarno	-	1	1	-	-	-
15 Kebumen	5	-	5	-	-	-
16 Pejagoan	-	-	-	-	-	-
17 Sruweng	3	-	3	-	-	-
18 Adimulyo	8	-	8	-	-	-
19 Kuwarasan	12	-	12	-	-	-
20 Rowokele	4	1	5	-	-	-
21 Sempor	1	-	1	-	-	-
22 Gombong	-	-	-	-	-	-
23 Karanganyar	1	-	1	16	-	16
24 Karanggayam	-	-	-	-	-	-
25 Sadang	2	-	2	-	-	-
26 Karangsambung	1	-	1	-	-	-
JUMLAH	***80***	***3***	***83***	***110***	***-***	***110***

Sumber Data *: Dinas Pertanian dan Pangan Kabupaten Kebumen*

TABEL 5.1. ***Lanjutan…***

Kecamatan	Pengendalian OPT					
	Penyemprot			Pengabut pestisida		
	Kondisi Baik & Rusak Ringan	Kondisi Rusak Berat	Total	Kondisi Baik & Rusak Ringan	Kondisi Rusak Berat	Total
(1)	(14)	(15)	(16)	(17)	(18)	(19)
01 Ayah	418	-	418	1	-	1
02 Buayan	656	-	656	-	-	-
03 Puring	2.223	97	2.320	-	-	-
04 Petanahan	1.311	-	1.311	-	-	-
05 Klirong	2.083	33	2.116	-	-	-
06 Buluspesantren	1.666	-	1.666	-	-	-
07 Ambal	3.486	45	3.531	-	-	-
08 Mirit	1.148	-	1.148	-	-	-
09 Bonorowo	2.457	107	2.564	-	-	-
10 Prembun	1.588	1	1.589	-	-	-
11 Padureso	44	5	49	1	-	1
12 Kutowinangun	825	28	853	-	-	-
13 Alian	444	5	449	-	-	-
14 Poncowarno	1.471	-	1.471	-	1	1
15 Kebumen	646	22	668	-	-	-
16 Pejagoan	3	-	3	-	-	-
17 Sruweng	392	28	420	-	-	-
18 Adimulyo	1.048	26	1.074	-	-	-
19 Kuwarasan	760	9	769	9	9	18
20 Rowokele	326	12	338	-	-	-
21 Sempor	326	-	326	-	-	-
22 Gombong	289	18	307	-	-	-
23 Karanganyar	204	14	218	-	-	-
24 Karanggayam	606	-	606	-	-	-
25 Sadang	159	2	161	-	-	-
26 Karangsambung	877	-	877	-	-	-
JUMLAH	***25.456***	***452***	***25.908***	***11***	***10***	***21***

Sumber Data *: Dinas Pertanian dan Pangan Kabupaten Kebumen*

TABEL 5.1. ***Lanjutan…***

Kecamatan	Pengendalian OPT					
	Bahan asap			Pembersih gulma		
	Kondisi Baik & Rusak Ringan	Kondisi Rusak Berat	Total	Kondisi Baik & Rusak Ringan	Kondisi Rusak Berat	Total
(1)	(20)	(21)	(22)	(23)	(24)	(25)
01 Ayah	-	-	-	-	-	-
02 Buayan	-	-	-	-	-	-
03 Puring	-	-	-	-	-	-
04 Petanahan	-	-	-	-	-	-
05 Klirong	-	-	-	-	-	-
06 Buluspesantren	-	-	-	-	-	-
07 Ambal	-	-	-	2	-	2
08 Mirit	-	-	-	-	-	-
09 Bonorowo	-	-	-	-	-	-
10 Prembun	-	-	-	-	-	-
11 Padureso	-	-	-	-	-	-
12 Kutowinangun	-	-	-	-	-	-
13 Alian	-	-	-	1	-	1
14 Poncowarno	-	-	-	-	-	-
15 Kebumen	-	-	-	2	-	2
16 Pejagoan	-	-	-	-	-	-
17 Sruweng	-	-	-	-	-	-
18 Adimulyo	-	-	-	-	-	-
19 Kuwarasan	12	9	21	11	9	20
20 Rowokele	-	-	-	-	-	-
21 Sempor	-	-	-	-	-	-
22 Gombong	-	-	-	-	-	-
23 Karanganyar	-	6	6	56	2	58
24 Karanggayam	-	-	-	-	-	-
25 Sadang	-	-	-	-	-	-
26 Karangsambung	-	-	-	-	-	-
JUMLAH	***12***	***15***	***27***	***72***	***11***	***83***

Sumber Data *: Dinas Pertanian dan Pangan Kabupaten Kebumen*

TABEL 5.1. ***Lanjutan…***

Kecamatan	Pengairan/pompa air					
	Pompa air (< 4 inchi)			Pompa air (4 inchi)		
	Kondisi Baik & Rusak Ringan	Kondisi Rusak Berat	Total	Kondisi Baik & Rusak Ringan	Kondisi Rusak Berat	Total
(1)	(26)	(27)	(28)	(29)	(30)	(31)
01 Ayah	162	-	162	16	-	16
02 Buayan	277	-	277	14	-	14
03 Puring	1.407	112	1.519	27	2	29
04 Petanahan	334	-	334	22	-	22
05 Klirong	1.627	16	1.643	14	-	14
06 Buluspesantren	993	-	993	48	-	48
07 Ambal	2.360	12	2.372	50	-	50
08 Mirit	1.311	-	1.311	-	-	-
09 Bonorowo	530	35	565	8	-	8
10 Prembun	81	-	81	5	-	5
11 Padureso	18	1	19	-	-	-
12 Kutowinangun	139	5	144	9	-	9
13 Alian	61	2	63	13	-	13
14 Poncowarno	57	2	59	18	-	18
15 Kebumen	92	7	99	20	-	20
16 Pejagoan	35	-	35	-	-	-
17 Sruweng	134	10	144	12	-	12
18 Adimulyo	306	-	306	46	-	46
19 Kuwarasan	299	9	308	24	9	33
20 Rowokele	84	-	84	12	-	12
21 Sempor	65	-	65	12	-	12
22 Gombong	52	4	56	15	3	18
23 Karanganyar	72	8	80	8	-	8
24 Karanggayam	153	-	153	23	-	23
25 Sadang	35	1	36	13	2	15
26 Karangsambung	134	-	134	33	-	33
JUMLAH	***10.818***	***224***	***11.042***	***462***	***16***	***478***

Sumber Data *: Dinas Pertanian dan Pangan Kabupaten Kebumen*

TABEL 5.1. ***Lanjutan…***

Kecamatan	Pengairan/pompa air			Pemanenan		
	Pompa air (> 4 inchi)			Sabit bergerigi/sabit		
	Kondisi Baik & Rusak Ringan	Kondisi Rusak Berat	Total	Kondisi Baik & Rusak Ringan	Kondisi Rusak Berat	Total
(1)	(32)	(33)	(34)	(35)	(36)	(37)
01 Ayah	8	-	8	4.504	-	4.504
02 Buayan	4	-	4	48.227	-	48.227
03 Puring	9	2	11	563	14	577
04 Petanahan	-	-	-	-	-	-
05 Klirong	2	-	2	5.808	7	5.815
06 Buluspesantren	10	-	10	3.226	-	3.226
07 Ambal	6	1	7	1.069	-	1.069
08 Mirit	-	-	-	-	-	-
09 Bonorowo	3	-	3	1.853	-	1.853
10 Prembun	1	-	1	1.926	113	2.039
11 Padureso	-	-	-	44	-	44
12 Kutowinangun	2	-	2	1.946	44	1.990
13 Alian	14	-	14	2.495	-	2.495
14 Poncowarno	1	-	1	2.530	-	2.530
15 Kebumen	3	-	3	3.634	135	3.769
16 Pejagoan	1	-	1	-	-	-
17 Sruweng	1	-	1	389	-	389
18 Adimulyo	19	1	20	1.304	-	1.304
19 Kuwarasan	55	-	55	829	-	829
20 Rowokele	-	-	-	331	-	331
21 Sempor	2	-	2	-	-	-
22 Gombong	3	-	3	1.379	138	1.517
23 Karanganyar	24	1	25	251	2	253
24 Karanggayam	-	-	-	-	-	-
25 Sadang	6	-	6	2.299	-	2.299
26 Karangsambung	-	-	-	686	-	686
JUMLAH	***174***	***5***	***179***	***85.293***	***453***	***85.746***

Sumber Data *: Dinas Pertanian dan Pangan Kabupaten Kebumen*

TABEL 5.1. ***Lanjutan…***

Kecamatan	Pemanenan					
	Pemotong padi tipe gunting			Pemotong padi tipe gendong		
	Kondisi Baik & Rusak Ringan	Kondisi Rusak Berat	Total	Kondisi Baik & Rusak Ringan	Kondisi Rusak Berat	Total
(1)	(38)	(39)	(40)	(41)	(42)	(43)
01 Ayah	-	-	-	-	-	-
02 Buayan	-	-	-	-	-	-
03 Puring	-	-	-	-	-	-
04 Petanahan	-	-	-	-	-	-
05 Klirong	-	-	-	-	-	-
06 Buluspesantren	-	-	-	-	-	-
07 Ambal	-	-	-	2	-	2
08 Mirit	-	-	-	-	-	-
09 Bonorowo	-	-	-	-	-	-
10 Prembun	-	-	-	-	-	-
11 Padureso	-	-	-	-	-	-
12 Kutowinangun	-	-	-	-	-	-
13 Alian	-	-	-	-	-	-
14 Poncowarno	-	-	-	-	-	-
15 Kebumen	-	-	-	-	-	-
16 Pejagoan	-	-	-	-	-	-
17 Sruweng	-	-	-	-	-	-
18 Adimulyo	-	-	-	-	-	-
19 Kuwarasan	-	-	-	23	-	23
20 Rowokele	-	-	-	-	-	-
21 Sempor	-	-	-	-	-	-
22 Gombong	-	-	-	1	-	1
23 Karanganyar	-	-	-	-	-	-
24 Karanggayam	-	-	-	-	-	-
25 Sadang	-	-	-	-	-	-
26 Karangsambung	-	-	-	-	-	-
JUMLAH	**-**	**-**	**-**	***26***	**-**	***26***

Sumber Data *: Dinas Pertanian dan Pangan Kabupaten Kebumen*

TABEL 5.1. ***Lanjutan…***

Kecamatan	Pemanenan					
	Pemotong padi tipe sisir			*Rice combine harvester kecil*		
	Kondisi Baik & Rusak Ringan	Kondisi Rusak Berat	Total	Kondisi Baik & Rusak Ringan	Kondisi Rusak Berat	Total
(1)	(44)	(45)	(46)	(47)	(48)	(49)
01 Ayah	-	-	-	4	-	4
02 Buayan	-	-	-	1	-	1
03 Puring	-	-	-	1	-	1
04 Petanahan	-	-	-	5	-	5
05 Klirong	-	-	-	3	-	3
06 Buluspesantren	9	1	10	3	-	3
07 Ambal	-	-	-	3	-	3
08 Mirit	-	-	-	-	-	-
09 Bonorowo	-	-	-	4	-	4
10 Prembun	-	-	-	2	1	3
11 Padureso	-	-	-	-	-	-
12 Kutowinangun	-	-	-	4	1	5
13 Alian	-	-	-	2	-	2
14 Poncowarno	-	-	-	-	-	-
15 Kebumen	-	-	-	5	-	5
16 Pejagoan	-	-	-	1	-	1
17 Sruweng	-	-	-	1	-	1
18 Adimulyo	-	-	-	8	-	8
19 Kuwarasan	-	-	-	4	-	4
20 Rowokele	-	-	-	3	-	3
21 Sempor	-	-	-	-	-	-
22 Gombong	-	-	-	3	-	3
23 Karanganyar	-	-	-	2	-	2
24 Karanggayam	-	-	-	-	-	-
25 Sadang	-	-	-	-	-	-
26 Karangsambung	-	-	-	-	-	-
JUMLAH	***9***	***1***	***10***	***59***	***2***	***61***

Sumber Data *: Dinas Pertanian dan Pangan Kabupaten Kebumen*

TABEL 5.1. ***Lanjutan…***

Kecamatan	Pemanenan					
	Rice combine harvester menengah			*Rice combine harvester besar*		
	Kondisi Baik & Rusak Ringan	Kondisi Rusak Berat	Total	Kondisi Baik & Rusak Ringan	Kondisi Rusak Berat	Total
(1)	(50)	(51)	(52)	(53)	(54)	(55)
01 Ayah	-	-	-	-	-	-
02 Buayan	-	-	-	-	-	-
03 Puring	3	-	3	1	-	1
04 Petanahan	-	-	-	-	-	-
05 Klirong	-	-	-	-	-	-
06 Buluspesantren	2	-	2	-	-	-
07 Ambal	1	-	1	5	-	5
08 Mirit	3	-	3	-	-	-
09 Bonorowo	2	-	2	1	-	1
10 Prembun	9	-	9	-	-	-
11 Padureso	-	-	-	-	-	-
12 Kutowinangun	-	-	-	2	-	2
13 Alian	-	-	-	-	-	-
14 Poncowarno	-	-	-	-	-	-
15 Kebumen	2	-	2	1	-	1
16 Pejagoan	-	-	-	-	-	-
17 Sruweng	2	-	2	-	1	1
18 Adimulyo	1	-	1	-	-	-
19 Kuwarasan	3	-	3	-	-	-
20 Rowokele	-	-	-	-	-	-
21 Sempor	1	-	1	-	-	-
22 Gombong	-	-	-	1	-	1
23 Karanganyar	-	-	-	-	-	-
24 Karanggayam	-	-	-	-	-	-
25 Sadang	-	-	-	-	-	-
26 Karangsambung	-	-	-	-	-	-
JUMLAH	***29***	***-***	***29***	***11***	***1***	***12***

Sumber Data *: Dinas Pertanian dan Pangan Kabupaten Kebumen*

TABEL 5.1. ***Lanjutan…***

Kecamatan	Pemanenan					
	Corn combine harvester			Pengungkit ubi kayu/ubi jalar		
	Kondisi Baik & Rusak Ringan	Kondisi Rusak Berat	Total	Kondisi Baik & Rusak Ringan	Kondisi Rusak Berat	Total
(1)	(56)	(57)	(58)	(59)	(60)	(61)
01 Ayah	-	-	-	-	-	-
02 Buayan	-	-	-	-	-	-
03 Puring	1	-	1	-	-	-
04 Petanahan	-	-	-	-	-	-
05 Klirong	-	-	-	-	-	-
06 Buluspesantren	-	-	-	-	-	-
07 Ambal	1	-	1	-	-	-
08 Mirit	-	-	-	-	-	-
09 Bonorowo	-	-	-	-	-	-
10 Prembun	-	-	-	-	-	-
11 Padureso	-	-	-	-	-	-
12 Kutowinangun	-	-	-	-	-	-
13 Alian	-	-	-	-	-	-
14 Poncowarno	-	-	-	-	-	-
15 Kebumen	-	-	-	-	-	-
16 Pejagoan	-	-	-	-	-	-
17 Sruweng	-	-	-	-	-	-
18 Adimulyo	-	-	-	-	-	-
19 Kuwarasan	-	-	-	-	-	-
20 Rowokele	-	-	-	-	-	-
21 Sempor	-	-	-	-	-	-
22 Gombong	-	-	-	-	-	-
23 Karanganyar	-	-	-	27	-	27
24 Karanggayam	-	-	-	-	-	-
25 Sadang	-	-	-	-	-	-
26 Karangsambung	-	-	-	-	-	-
JUMLAH	***2***	***-***	***2***	***27***	***-***	***27***

Sumber Data *: Dinas Pertanian dan Pangan Kabupaten Kebumen*

TABEL 5.1. ***Lanjutan…***

Kecamatan	Perontokan/pemipilan					
	Perontok padi			Pemipil jagung		
	Kondisi Baik & Rusak Ringan	Kondisi Rusak Berat	Total	Kondisi Baik & Rusak Ringan	Kondisi Rusak Berat	Total
(1)	(62)	(63)	(64)	(65)	(66)	(67)
01 Ayah	233	-	233	1	-	1
02 Buayan	395	-	395	-	-	-
03 Puring	984	68	1.052	36	3	39
04 Petanahan	1.238	-	1.238	5	-	5
05 Klirong	524	4	528	13	-	13
06 Buluspesantren	193	-	193	18	-	18
07 Ambal	859	1	860	28	-	28
08 Mirit	22	-	22	1	-	1
09 Bonorowo	149	16	165	-	-	-
10 Prembun	16	-	16	-	-	-
11 Padureso	6	-	6	-	-	-
12 Kutowinangun	279	-	279	-	-	-
13 Alian	36	-	36	1	-	1
14 Poncowarno	118	4	122	-	-	-
15 Kebumen	63	2	65	-	-	-
16 Pejagoan	1	-	1	-	-	-
17 Sruweng	252	18	270	-	-	-
18 Adimulyo	831	29	860	-	-	-
19 Kuwarasan	485	-	485	-	-	-
20 Rowokele	246	-	246	-	-	-
21 Sempor	44	-	44	-	-	-
22 Gombong	187	8	195	-	-	-
23 Karanganyar	187	18	205	-	-	-
24 Karanggayam	233	-	233	2	-	2
25 Sadang	28	1	29	1	-	1
26 Karangsambung	32	-	32	1	-	1
JUMLAH	***7.641***	***169***	***7.810***	***107***	***3***	***110***

Sumber Data *: Dinas Pertanian dan Pangan Kabupaten Kebumen*

TABEL 5.1. ***Lanjutan…***

Kecamatan	Perontokan/pemipilan			Perajangan umbi		
	Perontok multiguna (padi, jagung, kedelai)			Perajangan umbi mekanis		
	Kondisi Baik & Rusak Ringan	Kondisi Rusak Berat	Total	Kondisi Baik & Rusak Ringan	Kondisi Rusak Berat	Total
(1)	(68)	(69)	(70)	(71)	(72)	(73)
01 Ayah	4	-	4	-	-	-
02 Buayan	-	-	-	-	-	-
03 Puring	5	-	5	-	-	-
04 Petanahan	-	-	-	-	-	-
05 Klirong	3	-	3	5	-	5
06 Buluspesantren	-	-	-	-	-	-
07 Ambal	4	-	4	-	-	-
08 Mirit	-	-	-	-	-	-
09 Bonorowo	2	-	2	-	-	-
10 Prembun	-	-	-	-	-	-
11 Padureso	-	-	-	-	-	-
12 Kutowinangun	4	-	4	-	-	-
13 Alian	6	-	6	-	2	2
14 Poncowarno	2	-	2	17	-	17
15 Kebumen	6	-	6	-	-	-
16 Pejagoan	-	-	-	-	-	-
17 Sruweng	2	-	2	-	-	-
18 Adimulyo	-	-	-	-	-	-
19 Kuwarasan	26	-	26	-	-	-
20 Rowokele	10	-	10	-	-	-
21 Sempor	-	-	-	-	-	-
22 Gombong	1	-	1	-	-	-
23 Karanganyar	1	-	1	1	-	1
24 Karanggayam	2	-	2	-	-	-
25 Sadang	-	-	-	-	-	-
26 Karangsambung	-	-	-	-	-	-
JUMLAH	78	-	78	23	2	25

Sumber Data *: Dinas Pertanian dan Pangan Kabupaten Kebumen*

TABEL 5.1. ***Lanjutan…***

Kecamatan	Pembersihan			Pengeringan		
	Pembersih gabah			Pengering tipe datar		
	Kondisi Baik & Rusak Ringan	Kondisi Rusak Berat	Total	Kondisi Baik & Rusak Ringan	Kondisi Rusak Berat	Total
(1)	(74)	(75)	(76)	(77)	(78)	(79)
01 Ayah	-	-	-	2	-	2
02 Buayan	-	-	-	-	-	-
03 Puring	10	-	10	3	1	4
04 Petanahan	-	-	-	-	-	-
05 Klirong	-	-	-	-	-	-
06 Buluspesantren	2	-	2	-	-	-
07 Ambal	2	-	2	-	1	1
08 Mirit	-	-	-	1	-	1
09 Bonorowo	-	-	-	-	-	-
10 Prembun	-	-	-	-	-	-
11 Padureso	-	-	-	-	-	-
12 Kutowinangun	2	-	2	-	-	-
13 Alian	-	-	-	-	-	-
14 Poncowarno	-	-	-	-	-	-
15 Kebumen	-	-	-	-	-	-
16 Pejagoan	-	-	-	-	-	-
17 Sruweng	-	-	-	-	-	-
18 Adimulyo	1	-	1	-	2	2
19 Kuwarasan	-	-	-	-	-	-
20 Rowokele	-	-	-	-	-	-
21 Sempor	-	-	-	-	-	-
22 Gombong	-	-	-	-	-	-
23 Karanganyar	7	1	8	2	-	2
24 Karanggayam	-	-	-	-	-	-
25 Sadang	-	-	-	-	-	-
26 Karangsambung	-	-	-	-	-	-
JUMLAH	***24***	***1***	***25***	***8***	***4***	***12***

Sumber Data *: Dinas Pertanian dan Pangan Kabupaten Kebumen*

TABEL 5.1. ***Lanjutan…***

Kecamatan	Pengeringan					
	Pengering tipe vertikal			Pengering rak		
	Kondisi Baik & Rusak Ringan	Kondisi Rusak Berat	Total	Kondisi Baik & Rusak Ringan	Kondisi Rusak Berat	Total
(1)	(80)	(81)	(82)	(83)	(84)	(85)
01 Ayah	-	-	-	-	-	-
02 Buayan	4	-	4	-	-	-
03 Puring	-	-	-	-	-	-
04 Petanahan	-	-	-	-	-	-
05 Klirong	-	-	-	-	-	-
06 Buluspesantren	-	-	-	-	-	-
07 Ambal	1	-	1	-	-	-
08 Mirit	2	-	2	-	-	-
09 Bonorowo	-	-	-	-	-	-
10 Prembun	-	-	-	-	-	-
11 Padureso	-	-	-	-	-	-
12 Kutowinangun	1	-	1	-	-	-
13 Alian	-	-	-	-	-	-
14 Poncowarno	-	-	-	-	-	-
15 Kebumen	-	-	-	-	-	-
16 Pejagoan	-	-	-	-	-	-
17 Sruweng	-	-	-	-	-	-
18 Adimulyo	-	-	-	-	-	-
19 Kuwarasan	3	-	3	-	-	-
20 Rowokele	-	-	-	-	-	-
21 Sempor	-	-	-	-	-	-
22 Gombong	1	-	1	-	-	-
23 Karanganyar	-	-	-	-	-	-
24 Karanggayam	-	-	-	-	-	-
25 Sadang	-	-	-	-	-	-
26 Karangsambung	-	-	-	-	-	-
JUMLAH	***12***	**-**	***12***	**-**	**-**	**-**

Sumber Data *: Dinas Pertanian dan Pangan Kabupaten Kebumen*

TABEL 5.1. ***Lanjutan…***

Kecamatan	Penggilingan padi					
	Penggilingan padi kecil			Penggilingan padi menengah		
	Kondisi Baik & Rusak Ringan	Kondisi Rusak Berat	Total	Kondisi Baik & Rusak Ringan	Kondisi Rusak Berat	Total
(1)	(86)	(87)	(88)	(89)	(90)	(91)
01 Ayah	38	-	38	-	-	-
02 Buayan	-	-	-	33	-	33
03 Puring	72	-	72	25	-	25
04 Petanahan	82	1	83	10	-	10
05 Klirong	49	-	49	20	3	23
06 Buluspesantren	5	-	5	32	-	32
07 Ambal	54	1	55	46	1	47
08 Mirit	31	-	31	-	-	-
09 Bonorowo	1	-	1	33	3	36
10 Prembun	2	-	2	20	-	20
11 Padureso	26	-	26	-	-	-
12 Kutowinangun	7	-	7	36	-	36
13 Alian	37	-	37	4	-	4
14 Poncowarno	-	-	-	19	-	19
15 Kebumen	3	-	3	9	1	10
16 Pejagoan	5	-	5	3	-	3
17 Sruweng	17	-	17	13	-	13
18 Adimulyo	60	1	61	13	-	13
19 Kuwarasan	31	4	35	18	-	18
20 Rowokele	36	-	36	1	-	1
21 Sempor	-	-	-	52	-	52
22 Gombong	23	2	25	4	-	4
23 Karanganyar	8	7	15	6	1	7
24 Karanggayam	36	-	36	-	-	-
25 Sadang	30	-	30	2	-	2
26 Karangsambung	10	-	10	-	-	-
JUMLAH	***663***	***16***	***679***	***399***	***9***	***408***

Sumber Data *: Dinas Pertanian dan Pangan Kabupaten Kebumen*

TABEL 5.1. ***Lanjutan…***

Kecamatan	Penggilingan padi			Penyimpanan		
	Penggilingan padi besar			Penyimpanan hasil tanaman pangan		
	Kondisi Baik & Rusak Ringan	Kondisi Rusak Berat	Total	Kondisi Baik & Rusak Ringan	Kondisi Rusak Berat	Total
(1)	(92)	(93)	(94)	(95)	(96)	(97)
01 Ayah	-	-	-	-	-	-
02 Buayan	-	-	-	-	-	-
03 Puring	2	-	2	7	-	7
04 Petanahan	-	-	-	-	-	-
05 Klirong	-	-	-	-	-	-
06 Buluspesantren	6	-	6	-	-	-
07 Ambal	22	1	23	41	-	41
08 Mirit	11	-	11	-	-	-
09 Bonorowo	-	-	-	-	-	-
10 Prembun	3	-	3	-	-	-
11 Padureso	-	-	-	1	-	1
12 Kutowinangun	4	-	4	3	1	4
13 Alian	-	-	-	1	-	1
14 Poncowarno	4	-	4	1	-	1
15 Kebumen	4	-	4	3	-	3
16 Pejagoan	-	-	-	-	-	-
17 Sruweng	-	-	-	-	-	-
18 Adimulyo	-	-	-	-	-	-
19 Kuwarasan	9	-	9	3	-	3
20 Rowokele	2	-	2	-	-	-
21 Sempor	-	-	-	-	-	-
22 Gombong	-	-	-	9	2	11
23 Karanganyar	1	-	1	1	-	1
24 Karanggayam	-	-	-	-	-	-
25 Sadang	-	-	-	-	-	-
26 Karangsambung	29	-	29	-	-	-
JUMLAH	***97***	***1***	***98***	***70***	***3***	***73***

Sumber Data *: Dinas Pertanian dan Pangan Kabupaten Kebumen*

TABEL 5.1. ***Lanjutan…***

Kecamatan	Pembuatan pupuk			Kelembagaan pertanian		
	Alat pembuat pupuk organik (APPO)/kompos			Usaha pelayanan jasa alsintan (UPJA)	Kelompok tani (Poktan)	Gabungan kelompok tani (Gapoktan)
	Kondisi Baik & Rusak Ringan	Kondisi Rusak Berat	Total			
(1)	(98)	(99)	(100)	(101)	(102)	(103)
01 Ayah	9	-	8	-	73	18
02 Buayan	6	-	6	5	83	20
03 Puring	10	1	11	4	118	23
04 Petanahan	3	-	3	-	87	21
05 Klirong	2	-	2	5	80	22
06 Buluspesantren	3	1	4	8	74	20
07 Ambal	4	2	6	2	112	32
08 Mirit	5	-	5	-	82	22
09 Bonorowo	2	-	2	4	36	11
10 Prembun	3	-	3	-	48	13
11 Padureso	4	-	4	-	46	9
12 Kutowinangun	4	-	4	-	64	19
13 Alian	5	4	9	2	86	16
14 Poncowarno	5	-	5	-	42	11
15 Kebumen	10	-	10	9	80	29
16 Pejagoan	1	-	1	4	15	4
17 Sruweng	6	2	8	3	91	21
18 Adimulyo	11	1	12	2	80	23
19 Kuwarasan	3	-	3	12	64	22
20 Rowokele	7	-	7	5	50	10
21 Sempor	-	-	-	-	56	16
22 Gombong	5	1	6	14	48	14
23 Karanganyar	3	-	3	-	37	11
24 Karanggayam	3	-	3	-	88	19
25 Sadang	-	-	-	-	42	7
26 Karangsambung	4	-	4	-	60	14
JUMLAH	***118***	***12***	***129***	***79***	***1.742***	***447***

Sumber Data *: Dinas Pertanian dan Pangan Kabupaten Kebumen*

TABEL 5.1. ***Lanjutan…***

Kecamatan	Kelembagaan pertanian			
	Koperasi Unit Desa (KUD)/ koperasi tani	Kios sarana produksi pertanian (Saprotan)	Kelompok penangkar benih	Regu pengendali hama
(1)	(104)	(105)	(106)	(107)
01 Ayah	1	4	-	-
02 Buayan	1	19	-	20
03 Puring	1	12	-	-
04 Petanahan	-	-	-	-
05 Klirong	1	7	-	-
06 Buluspesantren	1	7	-	2
07 Ambal	2	22	1	3
08 Mirit	-	-	-	-
09 Bonorowo	1	6	-	1
10 Prembun	-	20	2	14
11 Padureso	-	2	-	-
12 Kutowinangun	1	12	2	4
13 Alian	1	6	-	-
14 Poncowarno	-	7	-	-
15 Kebumen	3	6	-	1
16 Pejagoan	1	1	-	-
17 Sruweng	-	4	2	20
18 Adimulyo	-	5	1	-
19 Kuwarasan	1	13	1	-
20 Rowokele	1	4	1	-
21 Sempor	-	4	2	-
22 Gombong	-	3	-	-
23 Karanganyar	1	4	-	15
24 Karanggayam	-	-	-	-
25 Sadang	-	6	-	-
26 Karangsambung	1	6	-	14
JUMLAH	***18***	***180***	***12***	***94***

Sumber Data *: Dinas Pertanian dan Pangan Kabupaten Kebumen*