PEMERINTAH
KABUPATEN KEBUMEN

BUKU STATISTIK PERTANIAN TAHUN 2022

Dinas Pertanian dan Pangan
Kabupaten Kebumen
Tahun Anggaran 2023

KATA PENGANTAR

Puji syukur kami panjatkan kehadirat Allah SWT karena berkat limpahan rahmat dan karuniaNya kami dapat menyelesaikan buku Statistik Pertanian Kabupaten Kebumen Tahun 2022. Data statistik yang tersaji dalam bentuk tabel-tabel pada buku ini merupakan data primer yang merupakan hasil pengumpulan data yang dilakukan oleh Petugas SP (Survei Pertanian). Buku ini memuat berbagai macam Data Pertanian di Kabupaten Kebumen. Sebagian besar data dirinci sampai ke tingkat wilayah kecamatan sejalan dengan semakin meningkatnya kebutuhan akan data, khususnya untuk kepentingan perencanaan pembangunan di daerah.

Pada kesempatan ini kami menyampaikan terima kasih yang sebesar-besarnya kepada semua pihak yang telah membantu memberikan data dan informasi yang kami perlukan dalam penyusunan buku ini.

Kami menyadari bahwa buku ini masih jauh dari sempurna dan belum sepenuhnya bisa memenuhi semua kebutuhan data, namun diharapkan bahwa buku ini bisa memberikan kontribusi yang positif bagi pemakai data, khususnya berkaitan dengan kegiatan perencanaan pembangunan.

Kebumen, Agustus 2023

KEPALA DINAS PERTANIAN DAN PANGAN
KABUPATEN KEBUMEN



TEGUH YULIONO, ST., M.Si
Pembina Tingkat I
NIP. 19780731 200501 1 006

DAFTAR ISI

KATA PENGANTAR		i
DAFTAR ISI		ii
DAFTAR TABEL		iii
DAFTAR GAMBAR		iv
PENJELASAN UMUM		v
BAB I	KONDISI GEOGRAFIS KABUPATEN KEBUMEN	1
	1.1. Geografis Wilayah Kabupaten Kebumen	1
	1.2. Luas Wilayah dan Penggunaan Lahan Kabupaten Kebumen	1
BAB II	TANAMAN PANGAN	12
BAB III	TANAMAN HORTIKULTURA	18
BAB IV	TANAMAN PERKEBUNAN	40
BAB V	PETERNAKAN	50

DAFTAR TABEL

Tabel 1.1.	LUAS LAHAN SAWAH DI KABUPATEN KEBUMEN MENURUT KECAMATAN, JENIS LAHAN DAN FREKUENSI TANAM DALAM SETAHUN TAHUN 2022	4
Tabel 1.2.	LUAS LAHAN PERTANIAN BUKAN SAWAH DI KABUPATEN KEBUMEN MENURUT KECAMATAN DAN JENIS LAHAN TAHUN 2022	9
Tabel 2.1.	LUAS PANEN DAN PRODUKSI TANAMAN PANGAN MENURUT KECAMATAN DI KABUPATEN KEBUMEN TAHUN 2022	14
Tabel 3.1.	LUAS PANEN DAN PRODUKSI TANAMAN HORTIKULTURA DI KABUPATEN KEBUMEN MENURUT KECAMATAN TAHUN 2022	19
Tabel 4.1.	LUAS PANEN DAN PRODUKSI TANAMAN PERKEBUNAN DI KABUPATEN KEBUMEN MENURUT KECAMATAN TAHUN 2022	41
Tabel 5.1.	POPULASI TERNAK MENURUT KECAMATAN DI KABUPATEN KEBUMEN TAHUN 2022	51
Tabel 5.2.	POPULASI UNGGAS MENURUT KECAMATAN DI KABUPATEN KEBUMEN TAHUN 2022	54
Tabel 5.3.	PRODUKSI DAGING TERNAK MENURUT KECAMATAN DI KABUPATEN KEBUMEN TAHUN 2022	56
Tabel 5.4.	PRODUKSI DAGING UNGGAS MENURUT KECAMATAN DI KABUPATEN KEBUMEN TAHUN 2022	58
Tabel 5.5.	PRODUKSI SUSU SAPI DAN TELUR MENURUT KECAMATAN DI KABUPATEN KEBUMEN TAHUN 2022	59

DAFTAR GAMBAR

Gambar 1.1.	Persentase Luas Daerah Menurut Kecamatan di Kabupaten Kebumen Tahun 2022	1
Gambar 1.2.	Persentase Luas Lahan Sawah, Lahan Pertanian Bukan Sawah dan Lahan Bukan Pertanian di Kabupaten Kebumen Tahun 2022	2
Gambar 1.3.	Luas Lahan Sawah, Lahan Pertanian Bukan Sawah dan Lahan Bukan Pertanian di Kabupaten Kebumen Tahun 2022	2
Gambar 1.4.	Persentase Lahan Sawah berdasarkan Jenisnya di Kabupaten Kebumen Tahun 2022	3
Gambar 1.5.	Persentase Lahan Pertanian Bukan Sawah berdasarkan jenisnya di Kabupaten Kebumen Tahun 2022	3
Gambar 2.1.	Luas Panen Padi dan Produksi Padi di Kabupaten Kebumen Tahun 2018 – 2022	12
Gambar 2.2.	Produksi Tanaman Pangan Menurut Jenisnya Tahun 2022	13
Gambar 2.3.	Luas Panen dan Produksi Tanaman Tanaman Pangan Menurut Kecamatan Tahun 2022	13
Gambar 3.1.	Produksi 5 Komoditas Sayuran Semusim Tahun 2018 – 2022	18
Gambar 4.1.	Produksi Kelapa Tahun 2018 - 2022	40
Gambar 5.1.	Populasi Sapi Potong dan Kambing Tahun 2018 – 2022	50
Gambar 5.2.	Populasi Ayam Ras Petelur, Ayam Ras Pedaging dan Ayam Sayur Tahun 2018 - 2022	51
Gambar 5.3.	Produksi Daging Ternak, Produksi Daging Unggas dan Produksi Telur Tahun 2018 - 2022	51

PENJELASAN UMUM

1. Lahan sawah adalah lahan pertanian yang berpetak-petak dan dibatasi oleh pematang (galengan), saluran untuk menahan/menyalurkan air, yang biasanya ditanami padi sawah tanpa memandang darimana diperoleh status lahan tersebut.
2. Lahan sawah irigasi adalah lahan sawah yang sumber air utamanya berasal dari air irigasi. Lahan sawah irigasi terdiri dari irigasi teknis, irigasi setengah teknis, irigasi sederhana, irigasi desa/non PU, termasuk juga sawah sistem surjan yaitu sawah yang sumber air utamanya berasal dari air irigasi atau air reklamasi rawa pasang surut (bukan lebak) dengan sistem tanam pada guludan.
3. Lahan sawah tadah hujan adalah lahan sawah yang sumber air utamanya berasal dari curah hujan.
4. Lahan sawah rawa pasang surut adalah lahan sawah yang pengairannya tergantung pada air sungai yang dipengaruhi oleh pasang surutnya air laut, termasuk juga disini polder yaitu lahan sawah yang terdapat di delta sungai.
5. Lahan sawah rawa lebak adalah lahan sawah yang mempunyai genangan hampir sepanjang tahun, minimal selama tiga bulan dengan ketinggian genangan minimal 50 cm.
6. Lahan pertanian bukan sawah adalah semua lahan pertanian selain lahan sawah.
7. Tegal/Kebun adalah lahan bukan sawah (lahan kering) yang ditanami tanaman semusim atau tahunan dan terpisah dengan halaman sekitar rumah serta penggunaannya tidak berpindah-pindah.
8. Ladang/Huma adalah lahan bukan sawah (lahan kering) yang biasanya ditanami tanaman musiman dan penggunaannya hanya semusim atau dua musim, kemudian akan ditinggalkan bila sudah tidak subur lagi (berpindah-pindah). Kemungkinan lahan ini beberapa tahun kemudian akan dikerjakan kembali jika sudah subur.
9. Perkebunan adalah lahan yang ditanami tanaman perkebunan/industri, seperti karet, kelapa, kopi, teh, dan sebagainya, baik yang diusahakan oleh rakyat/rumah tangga ataupun perusahaan perkebunan yang berada dalam wilayah kecamatan.

10. Hutan Rakyat meliputi lahan yang ditumbuhi kayu-kayuan/hutan rakyat termasuk bambu, sengon dan angsana, baik yang tumbuh sendiri maupun yang sengaja ditanami, misalnya, semak-semak dan pohon-pohon yang hasil utamanya kayu. Kemungkinan lahan ini juga ditanami tanaman bahan makanan, seperti padi atau palawija, tetapi tanaman utamanya adalah bambu/kayu-kayuan.
11. Padang penggembalaan/padang rumput adalah lahan yang khusus digunakan untuk penggembalaan ternak. Lahan yang sementara tidak diusahakan (dibiarkan kosong lebih dari satu tahun dan kurang dari dua tahun) tidak dianggap sebagai lahan penggembalaan/ padang rumput meskipun ada hewan yang digembalakan di sana.
12. Hutan negara adalah hutan yang dikuasai oleh negara.
13. Lahan yang sementara tidak diusahakan adalah lahan yang sementara tidak diusahakan adalah lahan pertanian bukan sawah yang tidak ditanami apapun lebih dari 1 tahun tetapi ≤ 2 tahun. Lahan sawah yang tidak ditanami apapun > 2 tahun digolongkan menjadi lahan pertanian bukan sawah yang sementara tidak diusahakan.
14. Lahan bukan sawah lainnya adalah lahan bukan sawah misalnya lahan sekitar rumah (pekarangan) yang diusahakan untuk pertanian.
15. Perkebunan adalah segala kegiatan yang mengusahakan tanaman tertentu pada lahan dan/atau media tumbuh lainnya dalam ekosistem yang sesuai, mengolah dan memasarkan barang dan jasa hasil tanaman tersebut, dengan bantuan ilmu pengetahuan dan teknologi, permodalan serta manajemen untuk mewujudkan kesejahteraan bagi pelaku usaha perkebunan dan masyarakat.
16. Tanaman Tahunan adalah tanaman perkebunan yang umumnya berumur lebih dari satu tahun dan pemungutan hasilnya dilakukan lebih dari satu kali dan tidak dibongkar sekali panen.
17. Tanaman Semusim adalah tanaman perkebunan yang pada umumnya berumur kurang dari satu tahun dan pemanenannya dilakukan satu kali atau beberapa kali masa panen.
18. Produksi adalah banyaknya hasil dari setiap tanaman tahunan dan semusim menurut bentuk produksi (hasil) yang diambil berdasarkan luas yang dipanen pada semester/triwulan laporan.

19. Ternak adalah hewan peliharaan yang produknya diperuntukkan sebagai penghasil pangan, bahan baku industri, jasa, dan/atau hasil ikutannya, termasuk ternak hobi.
20. Peternakan adalah segala urusan yang berkaitan dengan sumber daya fisik, benih, bibit, bakalan, ternak ruminansia indukan, pakan, alat dan mesin peternakan, budidaya ternak, panen, pasca panen, pengolahan, pemasaran, pengusahaan, pembiayaan, serta sarana dan prasarana.
21. Populasi ternak adalah kumpulan atau jumlah ternak yang hidup pada wilayah dan satu waktu tertentu.
22. Populasi ayam ras pedaging (broiler) adalah populasi ayam ras pedaging komersial yang hidup dan pernah hidup di dalam usaha budidaya selama setahun.
23. Sapi potong adalah jenis ternak ruminansia (memamah biak) besar yang dipelihara sebagai penghasil daging dan kulit. Rumpun sapi potong, yaitu: Sapi Bali, Sapi Onggole/Peranakan Ongole (PO), Sapi Madura, Sapi Aceh, Sapi Benggala, Sapi Bengkulu, Sapi Brahman/Brahman Cross (BX), Sapi Brangus, Sapi Limousine, Sapi Jabres, Sapi Pesisir, Sapi Simental, dan sapi potong lainnya dengan ciri fisik yang berbeda setiap rumpun.
24. Sapi perah adalah jenis ternak ruminansia (memamah biak) besar yang dipelihara sebagai penghasil susu. Rumpun sapi perah, yaitu: Friesian Holstein (FH), Sahiwal, dan sapi perah lainnya dengan ciri fisik yang berbeda setiap rumpun.
25. Kerbau adalah jenis ternak ruminansia (memamah biak) besar yang dipelihara sebagai penghasil daging, susu, dan untuk dipekerjakan (membajak, menarik pedati) dengan kebiasaan berendam di lumpur. Rumpun kerbau, yaitu: Kerbau Sungai/Murrah dan Kerbau Lumpur/Lokal dengan ciri fisik yang berbeda setiap rumpun. Kerbau Sungai/Murrah merupakan jenis kerbau yang dapat diternakkan sebagai penghasil susu dan banyak diternakkan di daerah Sumatera Utara dan sekitarnya, sedangkan Kerbau Lumpur/Lokal merupakan jenis kerbau yang diternakkan sebagai penghasil daging. Jenis Kerbau Lumpur/Lokal, yaitu: Kerbau Simeulue, Kerbau Toraya, Kerbau Pampangan, Kerbau Kalimantan Timur, Kerbau Kalimantan Selatan, Kerbau Moa, Kerbau Sumbawa.
26. Kuda adalah jenis ternak pseudoruminansia (berlambung satu namun melakukan proses fermentasi pakan di bagian belakang saluran pencernaanya) dan berkuku satu yang dipelihara sebagai kendaraan

(tunggangan, angkutan) atau penarik kendaraan, olahraga, dan kavaleri (militer). Jenis kuda meliputi kuda lokal (seperti: Kuda Sumba, Kuda Timor, Kuda Kuningan, Kuda Bima, dan Kuda Sumatera), dan kuda impor (seperti: Kuda Thorougbreed, Kuda Arab, dan Kuda Warmblood).

27. Babi adalah jenis ternak monogastrik (lambung dengan bilik satu) dengan ciri-ciri bermoncong panjang, berkulit tebal, berbulu kasar, berhidung lemper dan berujung rata yang dipelihara oleh masyarakat dengan tujuan untuk menghasilkan daging. Ada 3 rumpun babi, yaitu: babi lokal, babi ras/impor, dan babi persilangan. Beberapa rumpun babi lokal, antara lain: Babi Bali, Babi Karawang, Babi Sumba, Babi Nias, Babi Batak, dan Babi Tana Toraja. Beberapa rumpun babi ras/impor, antara lain: Babi Landrace, Babi Yorkshire, Babi Tamworth, dan Babi Saddle Back.
28. Domba adalah jenis ternak ruminansia (memamah biak) kecil yang dipelihara sebagai penghasil daging dan kulit dengan ciri-ciri berbulu tebal dan ikal serta ekor menjuntai ke bawah. Rumpun domba, yaitu: Domba Ekor Gemuk (seperti: Domba Sapudi) dan Domba Ekor Tipis. Jenis domba ekor tipis, antara lain: Domba Kisar, Domba Garut, Domba Wonosobo, Domba Batur, dan Domba Komposit.
29. Kambing adalah jenis ternak ruminansia (memamah biak) kecil yang dipelihara sebagai penghasil daging, susu, dan kulit dengan ciri-ciri berbulu tipis dan tidak ikal serta ekor terbuka ke atas. Rumpun kambing, yaitu: Kambing Kacang, Kambing Kaligesing, Kambing Peranakan Etawa (PE), Kambing Lakor, Kambing Boer, Kambing Boerawa, dan Kambing Saanen.
30. Kelinci adalah jenis ternak pseudoruminansia (berlambung satu namun melakukan proses fermentasi pakan di bagian belakang saluran pencernaanya) dan termasuk mamalia pengerat yang dipelihara sebagai penghasil daging dan kulit serta untuk hobi, dengan ciri-ciri telingan panjang dan berekor pendek. Rumpun kelinci, antara lain: Kelinci New Zealand White, Kelinci California, Kelinci Flemish Giant, Kelinci Rex, dan Kelinci Lokal.
31. Ayam ras pedaging adalah ayam ras yang mempunyai sifat pertumbuhan yang cepat, dipelihara untuk tujuan memproduksi daging.
32. Ayam ras petelur adalah jenis ayam ras yang dipelihara oleh masyarakat karena sifatnya memproduksi telur yang baik.
33. Puyuh adalah jenis unggas kecil yang dipelihara masyarakat untuk diambil telur dan dagingnya.

34. Itik adalah jenis unggas air, yang meliputi semua jenis itik lokal dan itik impor yang ada di Indonesia. Itik lokal, antara lain itik Mojosari, Alabio, Tegal, Pitalah, Kerinci, Talang Benih, Bayang, Rabon, Magelang dan Bali.
35. Itik manila adalah sejenis unggas yang termasuk keluarga itik. Nama lain dari itik manila adalah entok.

BAB I

KONDISI GEOGRAFIS KABUPATEN KEBUMEN

1.1. Geografis Wilayah Kabupaten Kebumen

Kabupaten Kebumen merupakan kabupaten yang terletak di bagian selatan Provinsi Jawa Tengah yang berbatasan dengan Kabupaten Purworejo di sebelah timur, Samudera Hindia di sebelah selatan, Kabupaten Cilacap dan Banyumas di sebelah barat serta Kabupaten Wonosobo dan Banjarnegara di sebelah utara. Secara geografis Kabupaten Kebumen terletak pada 7°27' - 7°50' Lintang Selatan dan 109°22' - 109°50' Bujur Timur.

Kabupaten Kebumen secara administratif terdiri dari 26 kecamatan dengan luas wilayah sebesar 128.111,50 hektar atau 1.281,115 km^2, dengan kondisi beberapa wilayah merupakan daerah pantai dan perbukitan, sedangkan sebagian besar merupakan dataran rendah.

1.2. Luas Wilayah dan Penggunaan Lahan Kabupaten Kebumen

Kabupaten Kebumen terdiri dari 26 kecamatan. Kecamatan terluas adalah Kecamatan Karanggayam. Luas Kecamatan Karanggayam mencapai 10.929,00 hektar atau 8,53% dari total luas Kabupaten Kebumen, sedangkan kecamatan terkecil adalah Kecamatan Gombong dengan luas hanya 1.948,00 hektar atau sekitar 1,52 %.

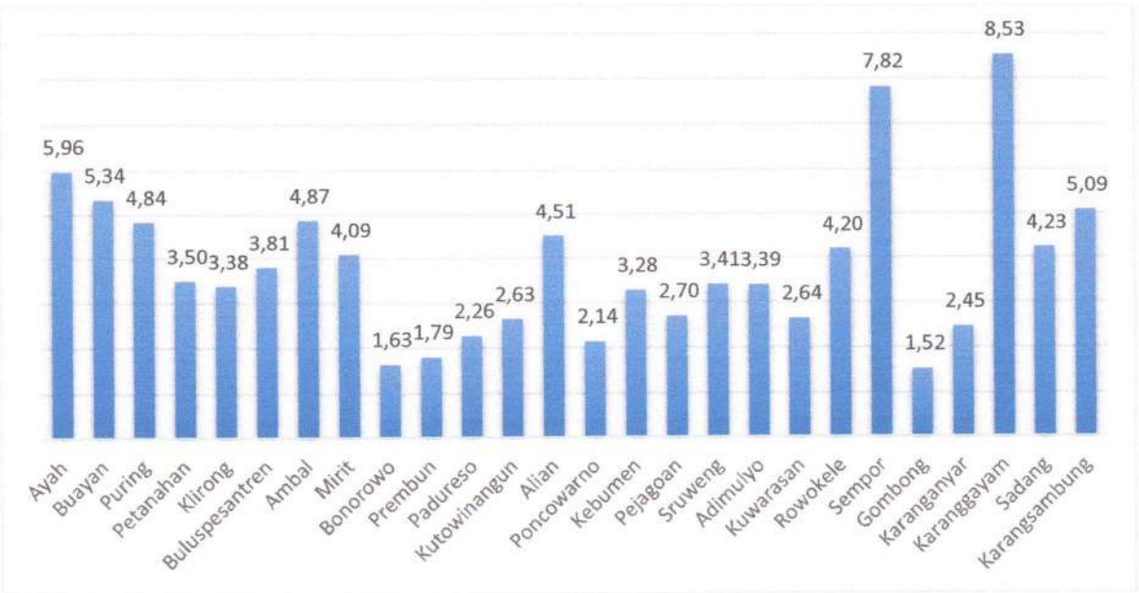

Gambar 1.1.
Persentase Luas Daerah Menurut Kecamatan di Kabupaten Kebumen Tahun 2022

Dari luas wilayah Kabupaten Kebumen pada tahun 2022 tercatat Lahan Sawah 40.146,71 hektar, Lahan Pertanian bukan Sawah 53.359,71 hektar dan Lahan bukan Pertanian 34.605,08 hektar.



Gambar 1.2.
Persentase Luas Lahan Sawah, Lahan Pertanian Bukan Sawah dan Lahan Bukan Pertanian di Kabupaten Kebumen Tahun 2022

Luas lahan sawah di Kabupaten Kebumen tahun 2022 paling luas berada di wilayah Kecamatan Adimulyo 2.991,00 hektar, sedangkan Lahan Pertanian bukan sawah paling luas berada di wilayah Kecamatan Sempor 6.576,00 hektar dan Lahan bukan Pertanian paling luas berada di wilayah Kecamatan Karanggayam 4.012,00 hektar.

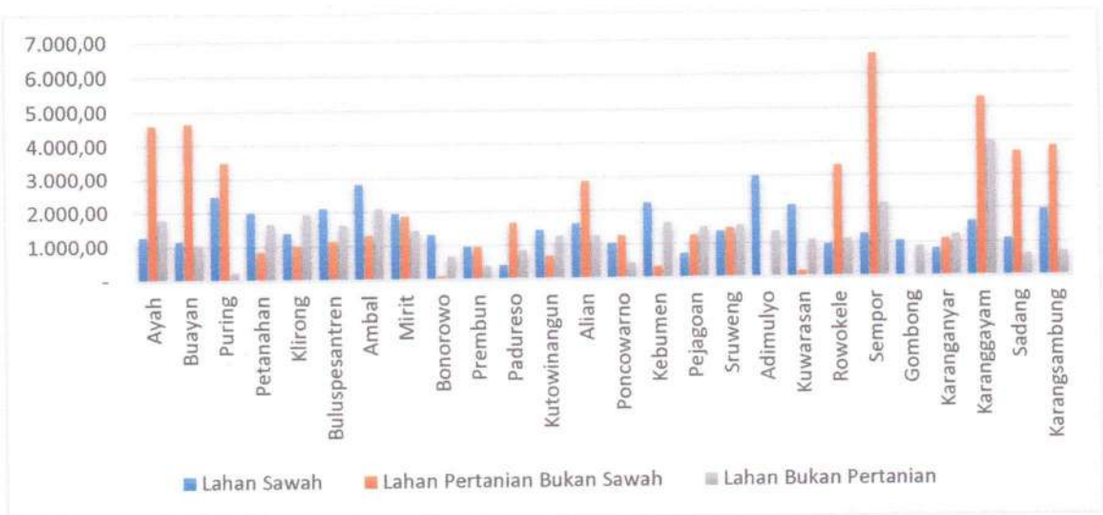

Gambar 1.3.
Luas Lahan Sawah, Lahan Pertanian Bukan Sawah dan Lahan Bukan Pertanian di Kabupaten Kebumen Tahun 2022

Berdasarkan jenisnya, lahan sawah di Kabupaten Kebumen tahun 2022 di dominasi irigasi dengan luas 26.006,07 hektar dan lahan tadah hujan dengan luas 14.082,14 hektar.

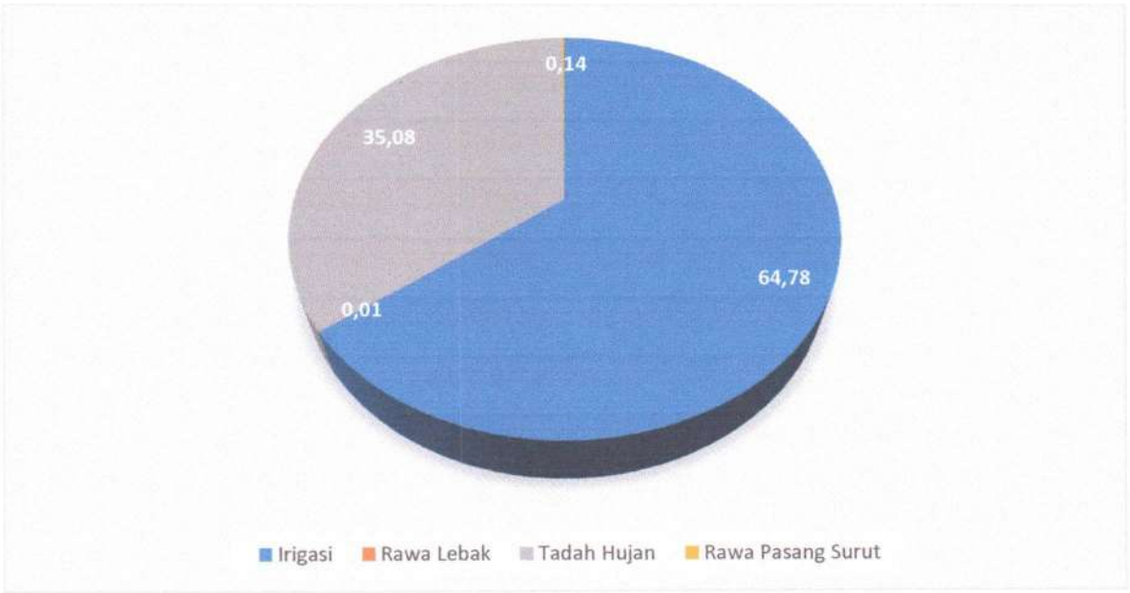

Gambar 1.4.
Persentase Lahan Sawah berdasarkan Jenisnya di Kabupaten Kebumen Tahun 2022

Sedangkan lahan pertanian bukan sawah di dominasi oleh Tegal/kebun dengan luas 23.722,13 hektar dan pemanfaatan lain seperti tambak, kolam, empang dan lain-lain dengan luas 8.972,67 hektar.

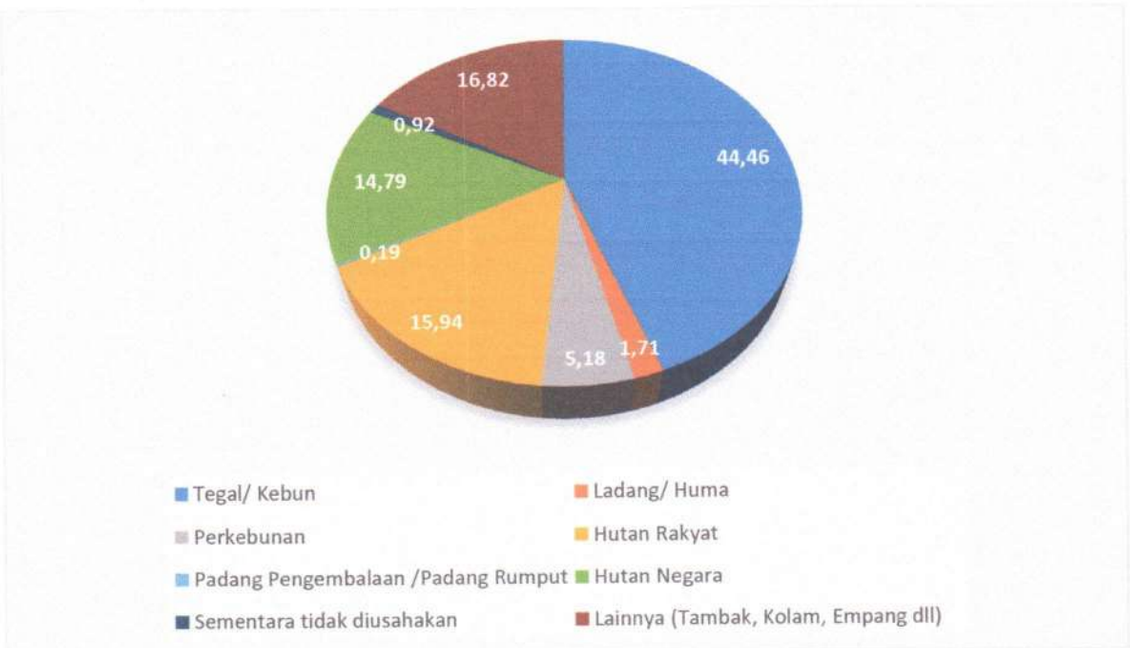

Gambar 1.5.
Persentase Lahan Pertanian Bukan Sawah berdasarkan jenisnya di Kabupaten Kebumen Tahun 2022

Tabel 1.1 **LUAS LAHAN SAWAH DI KABUPATEN KEBUMEN TAHUN 2022 MENURUT KECAMATAN, JENIS LAHAN DAN FREKUENSI TANAM DALAM SETAHUN**

Kecamatan	a. Irigasi				
	Ditanami Padi			Tidak ditanami padi	
	Satu Kali	Dua Kali	≥ Tiga Kali	Ditanami tanaman lain	Tidak ditanami apapun
(1)	(2)	(3)	(4)	(5)	(6)
Tahun 2018	93,00	25.553,45	67,00	46,70	2,00
Tahun 2019	167,50	25.350,70	98,00	45,70	2,00
Tahun 2020	301,50	25.761,20	115,00	42,70	-
Tahun 2021	213,00	25.471,37	279,00	42,70	-
Tahun 2022	**213,00**	**25.471,37**	**279,00**	**42,70**	**-**
01 Ayah	-	168,17	-	-	-
02 Buayan	-	724,90	50,00	-	-
03 Puring	21,00	1.171,00	-	2,00	-
04 Petanahan	-	1.994,00	-	-	-
05 Klirong	-	1.353,00	-	-	-
06 Buluspesantren	-	1.877,60	-	11,00	-
07 Ambal	93,00	1.840,93	-	-	-
08 Mirit	-	1.359,87	-	-	-
09 Bonorowo	-	841,00	-	-	-
10 Prembun	-	927,00	-	-	-
11 Padureso	-	62,00	-	-	-
12 Kutowinangun	-	942,00	-	-	-
13 Alian	-	774,00	-	-	-
14 Poncowarno	-	337,00	-	-	-
15 Kebumen	-	1.921,10	-	10,70	-
16 Pejagoan	-	352,00	-	-	-
17 Sruweng	-	1.105,00	192,00	-	-
18 Adimulyo	-	2.023,00	-	-	-
19 Kuwarasan	-	2.102,00	-	17,00	-
20 Rowokele	-	924,00	2,00	-	-
21 Sempor	-	524,80	-	2,00	-
22 Gombong	-	1.053,00	-	-	-
23 Karanganyar	-	723,00	-	-	-
24 Karanggayam	-	-	-	-	-
25 Sadang	-	272,00	35,00	-	-
26 Karangsambung	99,00	99,00	-	-	-

Sumber Data : Dinas Pertanian dan Pangan Kabupaten Kebumen

Tabel 1.1 **Lanjutan...**

Kecamatan	b. Tadah Hujan				
	Ditanami Padi			Tidak ditanami padi	
	Satu Kali	Dua Kali	≥ Tiga Kali	Ditanami tanaman lain	Tidak ditanami apapun
(1)	*(7)*	*(8)*	*(9)*	*(10)*	*(11)*
Tahun 2018	4.599,11	9.470,54	159,00	55,90	1,00
Tahun 2019	4.604,78	9.429,07	214,00	201,90	1,00
Tahun 2020	4.924,48	8.654,87	66,00	202,90	-
Tahun 2021	5.316,83	8.364,74	148,00	252,57	-
Tahun 2022	**5.316,83**	**8.364,74**	**148,00**	**252,57**	**-**
01 Ayah	-	933,83	-	168,00	-
02 Buayan	-	359,30	-	-	-
03 Puring	75,00	1.084,00	108,00	16,00	-
04 Petanahan	-	-	-	-	-
05 Klirong	-	-	-	-	-
06 Buluspesantren	45,60	169,80	-	10,00	-
07 Ambal	717,78	185,34	-	-	-
08 Mirit	-	499,42	40,00	46,67	-
09 Bonorowo	-	474,00	-	-	-
10 Prembun	-	28,00	-	-	-
11 Padureso	88,00	254,00	-	-	-
12 Kutowinangun	265,00	241,00	-	-	-
13 Alian	653,95	199,05	-	-	-
14 Poncowarno	683,00	15,00	-	-	-
15 Kebumen	59,50	218,00	-	10,90	-
16 Pejagoan	-	355,00	-	-	-
17 Sruweng	-	69,00	-	-	-
18 Adimulyo	-	967,00	-	1,00	-
19 Kuwarasan	-	-	-	-	-
20 Rowokele	-	36,00	-	-	-
21 Sempor	-	741,00	-	-	-
22 Gombong	-	-	-	-	-
23 Karanganyar	14,00	76,00	-	-	-
24 Karanggayam	1.515,00	101,00	-	-	-
25 Sadang	346,00	446,00	-	-	-
26 Karangsambung	854,00	913,00	-	-	-

Sumber Data : Dinas Pertanian dan Pangan Kabupaten Kebumen

Tabel 1.1 **Lanjutan...**

Kecamatan	c. Rawa Pasang Surut				
	Ditanami Padi			Tidak ditanami padi	
	Satu Kali	Dua Kali	≥ Tiga Kali	Ditanami tanaman lain	Tidak ditanami apapun
(1)	*(12)*	*(13)*	*(14)*	*(15)*	*(16)*
Tahun 2018	-	22,00	-	-	-
Tahun 2019	-	55,00	-	-	-
Tahun 2020	-	55,00	-	-	-
Tahun 2021	-	55,00	-	-	-
Tahun 2022	**-**	**55,00**	**-**	**-**	**-**
01 Ayah	-	-	-	-	-
02 Buayan	-	17,00	-	-	-
03 Puring	-	-	-	-	-
04 Petanahan	-	-	-	-	-
05 Klirong	-	38,00	-	-	-
06 Buluspesantren	-	-	-	-	-
07 Ambal	-	-	-	-	-
08 Mirit	-	-	-	-	-
09 Bonorowo	-	-	-	-	-
10 Prembun	-	-	-	-	-
11 Padureso	-	-	-	-	-
12 Kutowinangun	-	-	-	-	-
13 Alian	-	-	-	-	-
14 Poncowarno	-	-	-	-	-
15 Kebumen	-	-	-	-	-
16 Pejagoan	-	-	-	-	-
17 Sruweng	-	-	-	-	-
18 Adimulyo	-	-	-	-	-
19 Kuwarasan	-	-	-	-	-
20 Rowokele	-	-	-	-	-
21 Sempor	-	-	-	-	-
22 Gombong	-	-	-	-	-
23 Karanganyar	-	-	-	-	-
24 Karanggayam	-	-	-	-	-
25 Sadang	-	-	-	-	-
26 Karangsambung	-	-	-	-	-

Sumber Data : Dinas Pertanian dan Pangan Kabupaten Kebumen

Tabel 1.1 **Lanjutan...**

Kecamatan	d. Rawa Lebak				
	Ditanami Padi			Tidak ditanami padi	
	Satu Kali	Dua Kali	≥ Tiga Kali	Ditanami tanaman lain	Tidak ditanami apapun
(1)	*(17)*	*(18)*	*(19)*	*(20)*	*(21)*
Tahun 2018	1,00	-	-	-	2,50
Tahun 2019	1,00	-	-	-	2,50
Tahun 2020	1,00	-	-	-	2,50
Tahun 2021	1,00	-	-	-	2,50
Tahun 2022	**1,00**	**-**	**-**	**-**	**2,50**
01 Ayah	-	-	-	-	-
02 Buayan	-	-	-	-	-
03 Puring	-	-	-	-	-
04 Petanahan	-	-	-	-	-
05 Klirong	-	-	-	-	-
06 Buluspesantren	-	-	-	-	-
07 Ambal	-	-	-	-	-
08 Mirit	-	-	-	-	-
09 Bonorowo	-	-	-	-	-
10 Prembun	-	-	-	-	-
11 Padureso	-	-	-	-	-
12 Kutowinangun	-	-	-	-	-
13 Alian	-	-	-	-	-
14 Poncowarno	-	-	-	-	-
15 Kebumen	1,00	-	-	-	2,50
16 Pejagoan	-	-	-	-	-
17 Sruweng	-	-	-	-	-
18 Adimulyo	-	-	-	-	-
19 Kuwarasan	-	-	-	-	-
20 Rowokele	-	-	-	-	-
21 Sempor	-	-	-	-	-
22 Gombong	-	-	-	-	-
23 Karanganyar	-	-	-	-	-
24 Karanggayam	-	-	-	-	-
25 Sadang	-	-	-	-	-
26 Karangsambung	-	-	-	-	-

Sumber Data : Dinas Pertanian dan Pangan Kabupaten Kebumen

Tabel 1.1 **Lanjutan...**

Kecamatan	Jumlah Lahan Sawah				
	Ditanami Padi			Tidak ditanami padi	
	Satu Kali	Dua Kali	≥ Tiga Kali	Ditanami tanaman lain	Tidak ditanami apapun
(1)	*(22)*	*(23)*	*(24)*	*(25)*	*(26)*
Tahun 2018	4.693,11	35.045,99	226,00	102,60	5,50
Tahun 2019	4.773,28	34.834,77	312,00	247,60	5,50
Tahun 2020	5.226,98	34.471,07	181,00	245,60	2,50
Tahun 2021	5.530,83	33.891,11	427,00	295,27	2,50
Tahun 2022	**5.530,83**	**33.891,11**	**427,00**	**295,27**	**2,50**
01 Ayah	-	1.102,00	-	168,00	-
02 Buayan	-	1.101,20	50,00	-	-
03 Puring	96,00	2.255,00	108,00	18,00	-
04 Petanahan	-	1.994,00	-	-	-
05 Klirong	-	1.391,00	-	-	-
06 Buluspesantren	45,60	2.047,40	-	21,00	-
07 Ambal	810,78	2.026,27	-	-	-
08 Mirit	-	1.859,29	40,00	46,67	-
09 Bonorowo	-	1.315,00	-	-	-
10 Prembun	-	955,00	-	-	-
11 Padureso	88,00	316,00	-	-	-
12 Kutowinangun	265,00	1.183,00	-	-	-
13 Alian	653,95	973,05	-	-	-
14 Poncowarno	683,00	352,00	-	-	-
15 Kebumen	60,50	2.139,10	-	21,60	2,50
16 Pejagoan	-	707,00	-	-	-
17 Sruweng	-	1.174,00	192,00	-	-
18 Adimulyo	-	2.990,00	-	1,00	-
19 Kuwarasan	-	2.102,00	-	17,00	-
20 Rowokele	-	960,00	2,00	-	-
21 Sempor	-	1.265,80	-	2,00	-
22 Gombong	-	1.053,00	-	-	-
23 Karanganyar	14,00	799,00	-	-	-
24 Karanggayam	1.515,00	101,00	-	-	-
25 Sadang	346,00	718,00	35,00	-	-
26 Karangsambung	953,00	1.012,00	-	-	-

Sumber Data : Dinas Pertanian dan Pangan Kabupaten Kebumen

Tabel 1.2 **LUAS LAHAN PERTANIAN BUKAN SAWAH DI KABUPATEN KEBUMEN TAHUN 2022 MENURUT KECAMATAN DAN JENIS LAHAN**

Kecamatan	Lahan Pertanian Bukan Sawah			
	a. Tegal/ Kebun	b. Ladang/ Huma	c. Perkebunan	d. Hutan Rakyat
(1)	*(2)*	*(3)*	*(4)*	*(5)*
Tahun 2018	23.881,94	783,75	2.866,85	8.625,16
Tahun 2019	23.929,62	787,40	2.626,30	8.663,09
Tahun 2020	23.734,34	768,82	2.768,19	8.620,77
Tahun 2021	23.896,65	1.839,50	2.764,34	8.505,57
Tahun 2022	**23.722,13**	**910,02**	**2.763,34**	**8.506,57**
01 Ayah	377,00	-	-	1.962,00
02 Buayan	2.211,00	343,00	680,10	916,40
03 Puring	1.366,00	-	240,00	-
04 Petanahan	617,00	-	185,00	-
05 Klirong	888,00	-	66,00	10,00
06 Buluspesantren	968,40	-	3,60	168,79
07 Ambal	1.309,02	-	-	-
08 Mirit	1.378,07	126,00	-	-
09 Bonorowo	-	91,20	-	-
10 Prembun	656,00	201,00	30,00	22,50
11 Padureso	738,00	15,00	491,40	386,00
12 Kutowinangun	219,00	-	152,00	288,00
13 Alian	1.688,70	-	512,63	647,90
14 Poncowarno	707,00	-	-	540,00
15 Kebumen	118,79	65,82	21,61	108,58
16 Pejagoan	802,00	-	-	-
17 Sruweng	1.155,00	-	-	-
18 Adimulyo	-	-	-	-
19 Kuwarasan	58,00	-	-	-
20 Rowokele	1.378,05	5,00	381,00	391,00
21 Sempor	1.868,00	-	-	-
22 Gombong	2,80	-	-	-
23 Karanganyar	688,00	63,00	-	67,00
24 Karanggayam	1.980,00	-	-	1.700,00
25 Sadang	796,30	-	-	486,40
26 Karangsambung	1.752,00	-	-	812,00

Sumber Data : Dinas Pertanian dan Pangan Kabupaten Kebumen

Tabel 1.2 **Lanjutan...**

Kecamatan	Lahan Pertanian Bukan Sawah			
	e. Padang Pengembalaan /Padang Rumput	f. Hutan Negara	g. Sementara tidak diusahakan	h. Lainnya (Tambak, Kolam, Empang dll)
(1)	*(6)*	*(7)*	*(8)*	*(9)*
Tahun 2018	12,70	7.891,00	491,36	8.959,19
Tahun 2019	12,70	7.890,90	491,28	8.926,04
Tahun 2020	103,70	7.890,90	490,68	8.984,08
Tahun 2021	105,70	7.885,90	489,98	8.991,04
Tahun 2022	**103,70**	**7.890,90**	**490,38**	**8.972,67**
01 Ayah	-	2.230,90	-	12,40
02 Buayan	-	-	264,20	232,10
03 Puring	-	-	-	1.881,00
04 Petanahan	-	-	-	25,00
05 Klirong	-	-	-	36,30
06 Buluspesantren	3,70	-	0,78	3,30
07 Ambal	-	-	-	-
08 Mirit	-	-	-	349,44
09 Bonorowo	-	-	-	5,65
10 Prembun	1,00	-	-	42,50
11 Padureso	8,00	-	-	8,00
12 Kutowinangun	-	-	-	-
13 Alian	-	12,00	14,00	4,68
14 Poncowarno	-	-	-	-
15 Kebumen	-	-	7,00	17,30
16 Pejagoan	-	443,00	-	3,00
17 Sruweng	-	67,00	204,00	35,00
18 Adimulyo	-	-	-	-
19 Kuwarasan	-	-	-	107,00
20 Rowokele	-	576,00	-	576,00
21 Sempor	-	-	-	4.708,00
22 Gombong	-	-	0,40	2,70
23 Karanganyar	91,00	90,00	-	90,00
24 Karanggayam	-	1.621,00	-	-
25 Sadang	-	1.832,00	-	571,30
26 Karangsambung	-	1.019,00	-	262,00

Sumber Data : Dinas Pertanian dan Pangan Kabupaten Kebumen

Tabel 1.2 **Lanjutan...**

Kecamatan	JUMLAH LAHAN SAWAH	JUMLAH LAHAN PERTANIAN BUKAN SAWAH	JUMLAH LAHAN BUKAN PERTANIAN	TOTAL LAHAN
(1)	*(10)*	*(11)*	*(12)*	*(13)*
Tahun 2018	40.073,20	53.511,95	34.526,35	128.111,50
Tahun 2019	40.173,15	53.327,33	34.611,02	128.111,50
Tahun 2020	40.127,15	53.361,48	34.622,87	128.111,50
Tahun 2021	40.146,71	54.478,68	33.486,11	128.111,50
Tahun 2022	**40.146,71**	**53.359,71**	**34.605,08**	**128.111,50**
01 Ayah	1.270,00	4.582,30	1.784,70	7.637,00
02 Buayan	1.151,20	4.646,80	1.044,00	6.842,00
03 Puring	2.477,00	3.487,00	233,00	6.197,00
04 Petanahan	1.994,00	827,00	1.663,00	4.484,00
05 Klirong	1.391,00	1.000,30	1.933,70	4.325,00
06 Buluspesantren	2.114,00	1.148,57	1.614,43	4.877,00
07 Ambal	2.837,05	1.309,02	2.094,93	6.241,00
08 Mirit	1.945,96	1.853,51	1.435,53	5.235,00
09 Bonorowo	1.315,00	96,85	679,15	2.091,00
10 Prembun	955,00	953,00	388,00	2.296,00
11 Padureso	404,00	1.646,40	844,60	2.895,00
12 Kutowinangun	1.448,00	659,00	1.266,00	3.373,00
13 Alian	1.627,00	2.879,91	1.268,09	5.775,00
14 Poncowarno	1.035,00	1.247,00	455,00	2.737,00
15 Kebumen	2.223,70	339,10	1.641,20	4.204,00
16 Pejagoan	707,00	1.248,00	1.503,00	3.458,00
17 Sruweng	1.366,00	1.461,00	1.541,00	4.368,00
18 Adimulyo	2.991,00	-	1.352,00	4.343,00
19 Kuwarasan	2.119,00	165,00	1.100,00	3.384,00
20 Rowokele	962,00	3.307,05	1.110,45	5.379,50
21 Sempor	1.267,80	6.576,00	2.171,20	10.015,00
22 Gombong	1.053,00	5,90	889,10	1.948,00
23 Karanganyar	813,00	1.089,00	1.238,00	3.140,00
24 Karanggayam	1.616,00	5.301,00	4.012,00	10.929,00
25 Sadang	1.099,00	3.686,00	638,00	5.423,00
26 Karangsambung	1.965,00	3.845,00	705,00	6.515,00

Sumber Data : Dinas Pertanian dan Pangan Kabupaten Kebumen

BAB II
TANAMAN PANGAN

Kabupaten Kebumen merupakan salah satu kabupaten penyangga pangan pokok khususnya padi di Jawa Tengah. Pada tahun 2022 produksi padi di kabupaten kebumen sebanyak 462.214,23 ton dari luas panen 74.783,49 hektar. Produksi padi tahun 2022 menurun dibanding produksi padi tahun 2021 sebanyak 517.881,47 ton dengan luas panen 76.799,70 hektar.



Gambar 2.1.
Luas Panen Padi dan Produksi Padi di Kabupaten Kebumen Tahun 2018 – 2022

Gambaran mengenai penyebaran produksi padi (padi sawah dan padi ladang) di Kabupaten Kebumen sangat dipengaruhi oleh topografi kecamatan yang berpengaruh terhadap luas sawah dan jenis irigasi di masing-masing kecamatan. Kecamatan-kecamatan dengan sawah yang luas dan beririgasi teknis masih menjadi konsentrasi produksi padi di Kabupaten Kebumen.

Selain sebagai produsen padi, Kabupaten Kebumen juga merupakan produsen berbagai tanaman pangan lain seperti jagung, kedelai, ketela rambat, ketela pohon, kacang tanah dan kacang hijau. Pada tahun 2022 produksi jagung 24.877,59 ton dengan luas panen 4.252,58 hektar, produksi kedelai 411,57 ton dengan luas panen 331,91 hektar, produksi ketela rambat 288,80 ton dengan luas panen 19,00 hektar, produksi ketela pohon 18.468,20 ton dengan luas panen 863,00 hektar, produksi kacang tanah 517,92 ton dengan luas panen 498,00 hektar dan produksi kacang hijau 1.216,49 ton dengan luas panen 1.308,05 hektar.

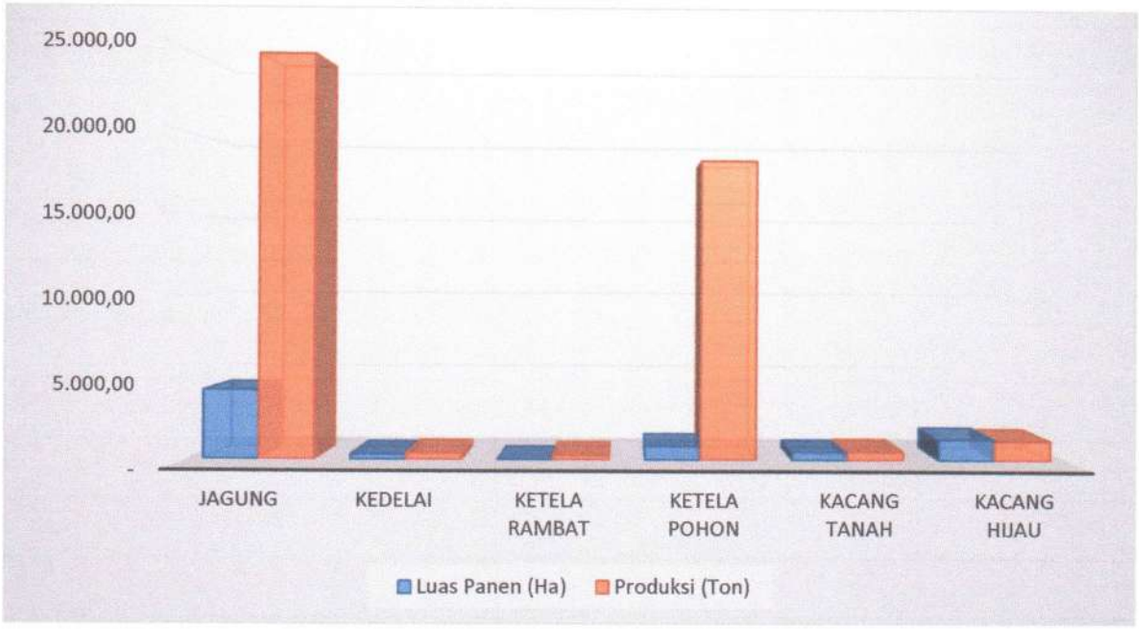

Gambar 2.2.
Produksi Tanaman Pangan Menurut Jenisnya Tahun 2022

Produksi tanaman pangan (jagung, kedelai, ketela rambat, ketela pohon, kacang tanah dan kacang hijau) di kabupaten kebumen tahun 2022 mencapai 45.780,57 ton. Produksi tanaman pangan terbesar berada di 3 (tiga) wilayah kecamatan, yakni kecamatan ambal 7.388,99 ton, kecamatan karanggayam 6.138,35 ton dan kecamatan puring 5.390,60 ton.

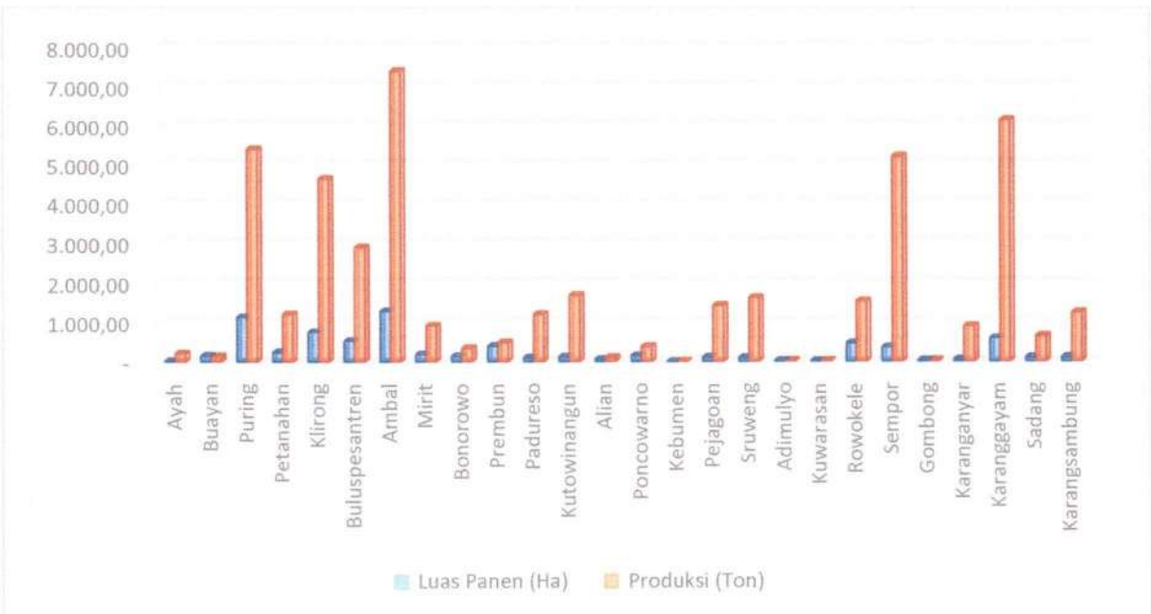

Gambar 2.3.
Luas Panen dan Produksi Tanaman Tanaman Pangan Menurut Kecamatan Tahun 2022

TABEL 2.1 **LUAS PANEN DAN PRODUKSI TANAMAN PANGAN MENURUT KECAMATAN DI KABUPATEN KEBUMEN TAHUN 2022**

Kecamatan	Padi Sawah		Padi Ladang	
	Luas Panen (Ha)	Produksi (Ton)	Luas Panen (Ha)	Produksi (Ton)
(1)	(2)	(3)	(4)	(5)
Tahun 2018	74.103,50	422.389,95	4.979,50	28.183,97
Tahun 2019	68.933,60	438.900,23	4.280,00	25.234,88
Tahun 2020	70.377,70	402.562,16	3.558,60	20.711,05
Tahun 2021	73.107,10	496.324,07	3.692,60	21.557,40
Tahun 2022	**72.071,49**	**441.798,23**	**3.712,00**	**20.416,00**
01 Ayah	2.086,00	12.787,18	100,00	550,00
02 Buayan	2.291,00	14.043,83	-	-
03 Puring	4.889,00	29.969,57	994,00	5.467,00
04 Petanahan	3.900,00	23.907,00	425,00	2.337,50
05 Klirong	2.683,00	16.446,79	492,00	2.706,00
06 Buluspesantren	4.086,00	25.047,18	537,00	2.953,50
07 Ambal	4.643,00	28.461,59	903,00	4.966,50
08 Mirit	3.854,88	23.630,41	67,00	368,50
09 Bonorowo	2.559,16	15.687,65	-	-
10 Prembun	1.868,77	11.455,56	-	-
11 Padureso	839,04	5.143,32	-	-
12 Kutowinangun	2.529,83	15.507,86	44,00	242,00
13 Alian	2.731,27	16.742,69	-	-
14 Poncowarno	1.179,35	7.229,42	3,00	16,50
15 Kebumen	4.323,30	26.501,83	-	-
16 Pejagoan	1.297,67	7.954,72	-	-
17 Sruweng	2.630,55	16.125,27	-	-
18 Adimulyo	5.845,89	35.835,31	-	-
19 Kuwarasan	4.090,56	25.075,13	-	-
20 Rowokele	1.910,82	11.713,33	-	-
21 Sempor	2.271,47	13.924,11	120,00	660,00
22 Gombong	2.054,57	12.594,51	-	-
23 Karanganyar	1.566,60	9.603,26	27,00	148,50
24 Karanggayam	1.611,58	9.878,99	-	-
25 Sadang	1.702,52	10.436,45	-	-
26 Karangsambung	2.625,66	16.095,30	-	-

Sumber Data : Dinas Pertanian dan Pangan Kabupaten Kebumen

TABEL 2.1 **Lanjutan...**

Kecamatan	Jagung		Kedelai	
	Luas Panen (Ha)	Produksi (Ton)	Luas Panen (Ha)	Produksi (Ton)
(1)	(6)	(7)	(8)	(9)
Tahun 2018	6.143,20	41.343,74	3.478,60	5.774,48
Tahun 2019	5.032,00	31.545,61	1.712,40	2.702,17
Tahun 2020	7.456,00	44.661,44	194,80	217,95
Tahun 2021	5.816,00	34.837,86	999,60	1.189,52
Tahun 2022	**4.252,58**	**24.877,59**	**331,91**	**411,57**
01 Ayah	1,00	5,85	6,00	7,44
02 Buayan	-	-	-	-
03 Puring	739,00	4.323,15	-	-
04 Petanahan	199,00	1.164,15	15,00	18,60
05 Klirong	737,00	4.311,45	-	-
06 Buluspesantren	405,00	2.369,25	-	-
07 Ambal	1.243,00	7.271,55	1,00	1,24
08 Mirit	88,00	514,80	0,98	1,22
09 Bonorowo	9,00	52,65	-	-
10 Prembun	11,00	64,35	-	-
11 Padureso	60,00	351,00	-	-
12 Kutowinangun	18,00	105,30	-	-
13 Alian	9,78	57,21	-	-
14 Poncowarno	34,23	200,25	22,49	27,89
15 Kebumen	-	-	-	-
16 Pejagoan	2,93	17,14	6,85	8,49
17 Sruweng	-	-	-	-
18 Adimulyo	-	-	-	-
19 Kuwarasan	-	-	5,87	7,28
20 Rowokele	22,00	128,70	231,76	287,38
21 Sempor	145,00	848,25	-	-
22 Gombong	-	-	1,96	2,43
23 Karanganyar	3,00	17,55	-	-
24 Karanggayam	371,00	2.170,35	25,00	31,00
25 Sadang	104,64	612,14	-	-
26 Karangsambung	50,00	292,50	15,00	18,60

Sumber Data : Dinas Pertanian dan Pangan Kabupaten Kebumen

TABEL 2.1 **Lanjutan...**

Kecamatan	Ketela Rambat		Ketela Pohon	
	Luas Panen (Ha)	Produksi (Ton)	Luas Panen (Ha)	Produksi (Ton)
(1)	*(10)*	*(11)*	*(12)*	*(13)*
Tahun 2018	56,80	921,86	2.150,80	45.812,04
Tahun 2019	27,50	418,89	1.677,00	34.663,14
Tahun 2020	65,70	1.004,42	1.693,50	36.223,97
Tahun 2021	40,00	611,52	1.353,80	28.967,26
Tahun 2022	**19,00**	**288,80**	**863,00**	**18.468,20**
01 Ayah	-	-	9,00	192,60
02 Buayan	-	-	-	-
03 Puring	9,00	136,80	26,00	556,40
04 Petanahan	-	-	-	-
05 Klirong	8,00	121,60	9,00	192,60
06 Buluspesantren	2,00	30,40	18,00	385,20
07 Ambal	-	-	3,00	64,20
08 Mirit	-	-	15,00	321,00
09 Bonorowo	-	-	8,00	171,20
10 Prembun	-	-	3,00	64,20
11 Padureso	-	-	40,00	856,00
12 Kutowinangun	-	-	72,00	1.540,80
13 Alian	-	-	-	-
14 Poncowarno	-	-	3,00	64,20
15 Kebumen	-	-	-	-
16 Pejagoan	-	-	64,00	1.369,60
17 Sruweng	-	-	75,00	1.605,00
18 Adimulyo	-	-	-	-
19 Kuwarasan	-	-	-	-
20 Rowokele	-	-	45,00	963,00
21 Sempor	-	-	203,00	4.344,20
22 Gombong	-	-	-	-
23 Karanganyar	-	-	41,00	877,40
24 Karanggayam	-	-	183,00	3.916,20
25 Sadang	-	-	2,00	42,80
26 Karangsambung	-	-	44,00	941,60

Sumber Data : Dinas Pertanian dan Pangan Kabupaten Kebumen

TABEL 2.1 **Lanjutan...**

Kecamatan	Kacang Tanah		Kacang Hijau	
	Luas Panen (Ha)	Produksi (Ton)	Luas Panen (Ha)	Produksi (Ton)
(1)	*(14)*	*(15)*	*(16)*	*(17)*
Tahun 2018	2.343,60	2.765,45	15.058,40	13.703,14
Tahun 2019	1.059,40	1.100,90	10.086,00	9.389,97
Tahun 2020	1.372,20	1.427,09	5.192,70	4.829,21
Tahun 2021	985,70	1.025,13	10.812,10	10.066,07
Tahun 2022	**498,00**	**517,92**	**1.308,05**	**1.216,49**
01 Ayah	-	-	2,00	1,86
02 Buayan	-	-	153,00	142,29
03 Puring	291,00	302,64	77,00	71,61
04 Petanahan	21,00	21,84	8,00	7,44
05 Klirong	10,00	10,40	-	-
06 Buluspesantren	16,00	16,64	96,00	89,28
07 Ambal	50,00	52,00	-	-
08 Mirit	21,00	21,84	65,52	60,93
09 Bonorowo	-	-	126,15	117,32
10 Prembun	2,00	2,08	377,47	351,05
11 Padureso	-	-	-	-
12 Kutowinangun	17,00	17,68	18,58	17,28
13 Alian	-	-	48,90	45,48
14 Poncowarno	5,00	5,20	86,06	80,04
15 Kebumen	-	-	-	-
16 Pejagoan	-	-	36,18	33,65
17 Sruweng	-	-	19,56	18,19
18 Adimulyo	-	-	14,67	13,64
19 Kuwarasan	-	-	-	-
20 Rowokele	25,00	26,00	142,77	132,78
21 Sempor	17,00	17,68	-	-
22 Gombong	-	-	25,43	23,65
23 Karanganyar	-	-	10,76	10,01
24 Karanggayam	20,00	20,80	-	-
25 Sadang	-	-	-	-
26 Karangsambung	3,00	3,12	-	-

Sumber Data : Dinas Pertanian dan Pangan Kabupaten Kebumen

BAB III
TANAMAN HORTIKULTURA

Kabupaten kebumen menjadi salah satu kabupaten yang memiliki potensi pertanian hortikultura. Pada tahun 2022, komoditas sayuran semusim yang paling mendominasi di kabupaten kebumen adalah kangkung 51.428,00 kuintal, cabe rawit 13.588,00 kuintal dan terong 11.829,00 kuintal. Dan komoditas sayuran tahunan didominasi oleh melinjo 59.032,50 kuintal dan petai 17.929,50 kuintal.



Gambar 3.1.
Produksi 5 Komoditas Sayuran Semusim Tahun 2018 – 2022

Komoditas buah di kabupaten kebumen didominasi oleh jambu biji 83.661,06 kuintal. Sedangkan jenis tanaman hortikultura yang lain adalah tanaman obat atau tanaman biofarmaka. Potensi tanaman obat atau tanaman biofarmaka di Kabupaten Kebumen adalah jahe, mengkudu (pace), temukunci, kencur, temulawak, kunyit, laos, lempuyang dan temuireng. Namun produksi tanaman biofarmaka di Kabupaten Kebumen masih relatif sedikit karena belum banyak dibudidayakan.

TABEL 3.1 **LUAS PANEN DAN PRODUKSI TANAMAN HORTIKULTURA DI KABUPATEN KEBUMEN MENURUT KECAMATAN TAHUN 2022**

Kecamatan	Cabe Besar		Cabe Rawit	
	Luas Panen (Ha)	Produksi (Kwt)	Luas Panen (Ha)	Produksi (Kwt)
(1)	(2)	(3)	(4)	(5)
Tahun 2018	231,00	10.355,00	293,00	8.899,00
Tahun 2019	293,00	14.611,00	339,00	16.462,00
Tahun 2020	269,00	14.143,00	384,00	15.569,00
Tahun 2021	45,00	2.333,00	403,00	12.868,00
Tahun 2022	**30,00**	**1.437,00**	**312,00**	**13.588,00**
01 Ayah	-	-	2,00	40,00
02 Buayan	-	-	2,00	100,00
03 Puring	9,00	918,00	60,00	2.376,00
04 Petanahan	1,00	21,00	2,00	70,00
05 Klirong	-	-	10,00	199,00
06 Buluspesantren	-	-	31,00	1.274,00
07 Ambal	2,00	6,00	33,00	175,00
08 Mirit	-	-	79,00	6.222,00
09 Bonorowo	4,00	36,00	3,00	36,00
10 Prembun	-	-	2,00	10,00
11 Padureso	10,00	103,00	14,00	247,00
12 Kutowinangun	-	-	7,00	64,00
13 Alian	-	-	-	-
14 Poncowarno	-	-	-	-
15 Kebumen	-	-	3,00	350,00
16 Pejagoan	-	-	10,00	48,00
17 Sruweng	-	-	3,00	50,00
18 Adimulyo	-	-	-	-
19 Kuwarasan	-	-	-	-
20 Rowokele	4,00	353,00	19,00	1.732,00
21 Sempor	-	-	-	-
22 Gombong	-	-	-	-
23 Karanganyar	-	-	2,00	44,00
24 Karanggayam	-	-	20,00	490,00
25 Sadang	-	-	4,00	31,00
26 Karangsambung	-	-	6,00	30,00

Sumber Data : Dinas Pertanian dan Pangan Kabupaten Kebumen

TABEL 3.1 **Lanjutan...**

Kecamatan	Kacang Panjang		Tomat	
	Luas Panen (Ha)	Produksi (Kwt)	Luas Panen (Ha)	Produksi (Kwt)
(1)	(6)	(7)	(8)	(9)
Tahun 2018	162,00	8.284,00	95,00	4.715,00
Tahun 2019	204,00	7.303,00	62,00	3.286,00
Tahun 2020	160,00	10.204,00	66,00	6.752,00
Tahun 2021	187,00	10.373,00	66,00	5.506,00
Tahun 2022	**146,00**	**7.744,00**	**60,00**	**3.129,00**
01 Ayah	-	-	-	-
02 Buayan	-	-	-	-
03 Puring	50,00	6.928,00	26,00	2.224,00
04 Petanahan	1,00	70,00	2,00	226,00
05 Klirong	10,00	72,00	5,00	250,00
06 Buluspesantren	-	-	4,00	168,00
07 Ambal	-	-	5,00	48,00
08 Mirit	20,00	326,00	-	-
09 Bonorowo	30,00	132,00	-	-
10 Prembun	-	-	-	-
11 Padureso	13,00	98,00	10,00	63,00
12 Kutowinangun	6,00	39,00	-	-
13 Alian	1,00	6,00	-	-
14 Poncowarno	-	-	-	-
15 Kebumen	-	-	3,00	90,00
16 Pejagoan	-	-	-	-
17 Sruweng	12,00	50,00	2,00	41,00
18 Adimulyo	-	-	-	-
19 Kuwarasan	-	-	-	-
20 Rowokele	-	-	-	-
21 Sempor	-	-	-	-
22 Gombong	-	-	-	-
23 Karanganyar	-	-	-	-
24 Karanggayam	-	-	-	-
25 Sadang	-	-	-	-
26 Karangsambung	3,00	23,00	3,00	19,00

Sumber Data : Dinas Pertanian dan Pangan Kabupaten Kebumen

TABEL 3.1 **Lanjutan...**

Kecamatan	Ketimun		Terong	
	Luas Panen (Ha)	Produksi (Kwt)	Luas Panen (Ha)	Produksi (Kwt)
(1)	(10)	(11)	(12)	(13)
Tahun 2018	36,00	4.436,00	172,00	13.900,00
Tahun 2019	41,00	6.462,00	144,00	12.019,00
Tahun 2020	58,00	8.666,00	166,00	24.029,00
Tahun 2021	56,00	7.104,00	161,00	26.039,00
Tahun 2022	**35,00**	**3.654,00**	**123,00**	**11.829,00**
01 Ayah	-	-	-	-
02 Buayan	-	-	-	-
03 Puring	20,00	3.280,00	39,00	9.222,00
04 Petanahan	1,00	69,00	1,00	118,00
05 Klirong	10,00	254,00	9,00	111,00
06 Buluspesantren	-	-	6,00	70,00
07 Ambal	-	-	-	-
08 Mirit	-	-	23,00	1.049,00
09 Bonorowo	-	-	-	-
10 Prembun	-	-	-	-
11 Padureso	-	-	12,00	72,00
12 Kutowinangun	-	-	8,00	53,00
13 Alian	-	-	-	-
14 Poncowarno	-	-	-	-
15 Kebumen	-	-	-	-
16 Pejagoan	-	-	-	-
17 Sruweng	2,00	15,00	15,00	121,00
18 Adimulyo	-	-	-	-
19 Kuwarasan	-	-	-	-
20 Rowokele	-	-	5,00	987,00
21 Sempor	-	-	-	-
22 Gombong	-	-	-	-
23 Karanganyar	-	-	-	-
24 Karanggayam	-	-	-	-
25 Sadang	-	-	-	-
26 Karangsambung	2,00	36,00	5,00	26,00

Sumber Data : Dinas Pertanian dan Pangan Kabupaten Kebumen

TABEL 3.1 **Lanjutan...**

Kecamatan	Petsai/Sawi		Jamur	
	Luas Panen (Ha)	Produksi (Kwt)	Luas Panen (M2)	Produksi (Kwt)
(1)	(14)	(15)	(16)	(17)
Tahun 2018	36,00	1.273,00	4.456,00	5.921,00
Tahun 2019	57,00	2.155,00	6.211,00	6.063,00
Tahun 2020	71,00	3.020,00	6.189,00	5.900,90
Tahun 2021	88,00	3.048,00	4.565,00	1.602,28
Tahun 2022	**60,00**	**2.023,00**	**2.908,00**	**221,40**
01 Ayah	-	-	-	-
02 Buayan	-	-	-	-
03 Puring	31,00	1.958,00	-	-
04 Petanahan	-	-	-	-
05 Klirong	-	-	-	-
06 Buluspesantren	-	-	12,00	12,48
07 Ambal	-	-	-	-
08 Mirit	-	-	-	-
09 Bonorowo	-	-	900,00	49,71
10 Prembun	-	-	-	-
11 Padureso	5,00	23,00	269,00	6,09
12 Kutowinangun	21,00	39,00	-	-
13 Alian	-	-	-	-
14 Poncowarno	-	-	-	-
15 Kebumen	-	-	-	-
16 Pejagoan	-	-	140,00	7,65
17 Sruweng	-	-	925,00	84,13
18 Adimulyo	-	-	-	-
19 Kuwarasan	-	-	-	-
20 Rowokele	-	-	-	-
21 Sempor	-	-	-	-
22 Gombong	-	-	585,00	57,70
23 Karanganyar	-	-	-	-
24 Karanggayam	-	-	-	-
25 Sadang	-	-	-	-
26 Karangsambung	3,00	3,00	77,00	3,64

Sumber Data : Dinas Pertanian dan Pangan Kabupaten Kebumen

TABEL 3.1 **Lanjutan...**

Kecamatan	Kangkung		Bayam	
	Luas Panen (Ha)	Produksi (Kwt)	Luas Panen (Ha)	Produksi (Kwt)
(1)	(18)	(19)	(20)	(21)
Tahun 2018	115,00	22.005,00	26,00	249,00
Tahun 2019	98,00	27.332,00	31,00	1.772,00
Tahun 2020	96,00	32.319,00	45,00	1.460,00
Tahun 2021	84,00	43.566,00	54,00	384,00
Tahun 2022	**87,00**	**51.428,00**	**39,00**	**254,00**
01 Ayah	2,00	116,00	-	-
02 Buayan	-	-	5,00	112,00
03 Puring	25,00	10.779,00	-	-
04 Petanahan	-	-	-	-
05 Klirong	4,00	96,00	11,00	43,00
06 Buluspesantren	2,00	975,00	-	-
07 Ambal	-	-	-	-
08 Mirit	-	-	-	-
09 Bonorowo	-	-	-	-
10 Prembun	-	-	-	-
11 Padureso	3,00	15,00	10,00	51,00
12 Kutowinangun	2,00	22,00	10,00	39,00
13 Alian	-	-	-	-
14 Poncowarno	-	-	-	-
15 Kebumen	-	-	-	-
16 Pejagoan	-	-	-	-
17 Sruweng	13,00	89,00	-	-
18 Adimulyo	1,00	100,00	-	-
19 Kuwarasan	20,00	38.870,00	-	-
20 Rowokele	-	-	-	-
21 Sempor	-	-	-	-
22 Gombong	-	-	-	-
23 Karanganyar	5,00	63,00	2,00	7,00
24 Karanggayam	2,00	260,00	-	-
25 Sadang	-	-	-	-
26 Karangsambung	8,00	43,00	1,00	2,00

Sumber Data : Dinas Pertanian dan Pangan Kabupaten Kebumen

TABEL 3.1 **Lanjutan...**

Kecamatan	Petai		Melinjo	
	Luas Panen (Bt)	Produksi (Kwt)	Luas Panen (Bt)	Produksi (Kwt)
(1)	(22)	(23)	(24)	(25)
Tahun 2018	33.675,00	10.933,00	115.394,00	50.501,00
Tahun 2019	22.898,00	7.630,00	108.714,00	44.427,00
Tahun 2020	27.731,00	5.832,00	121.295,00	48.337,00
Tahun 2021	33.084,00	18.462,05	147.418,00	49.007,00
Tahun 2022	**22.937,00**	**17.929,50**	**122.484,00**	**59.032,50**
01 Ayah	-	-	714,00	65,00
02 Buayan	200,00	1.040,00	410,00	920,00
03 Puring	624,00	869,00	7.396,00	9.294,00
04 Petanahan	-	-	45,00	10,00
05 Klirong	787,00	95,00	17.897,00	5.613,00
06 Buluspesantren	130,00	36,00	15.623,00	5.731,00
07 Ambal	-	-	46.596,00	26.690,00
08 Mirit	-	-	-	-
09 Bonorowo	-	-	-	-
10 Prembun	334,00	140,00	2.850,00	762,00
11 Padureso	650,00	347,00	4.805,00	1.238,50
12 Kutowinangun	-	-	-	-
13 Alian	-	-	1.039,00	1.112,00
14 Poncowarno	2.102,00	276,00	1.321,00	450,00
15 Kebumen	38,00	7,00	491,00	190,00
16 Pejagoan	-	-	1.335,00	288,00
17 Sruweng	100,00	37,50	1.000,00	1.350,00
18 Adimulyo	-	-	600,00	81,00
19 Kuwarasan	-	-	260,00	73,00
20 Rowokele	3.500,00	1.050,00	1.250,00	250,00
21 Sempor	-	-	-	-
22 Gombong	-	-	-	-
23 Karanganyar	2.300,00	600,00	1.200,00	320,00
24 Karanggayam	723,00	226,00	7.452,00	1.635,00
25 Sadang	95,00	86,00	-	-
26 Karangsambung	11.354,00	13.120,00	10.200,00	2.960,00

Sumber Data : Dinas Pertanian dan Pangan Kabupaten Kebumen

TABEL 3.1 **Lanjutan...**

Kecamatan	Pisang		Pepaya	
	Luas Panen (Rump)	Produksi (Kwt)	Luas Panen (Bt)	Produksi (Kwt)
(1)	(26)	(27)	(28)	(29)
Tahun 2018	287.604,00	98.041,00	137.187,00	52.576,00
Tahun 2019	307.669,00	131.912,00	114.940,00	63.726,00
Tahun 2020	303.940,00	93.597,00	124.968,00	84.105,00
Tahun 2021	267.159,00	78.266,57	93.762,00	60.283,29
Tahun 2022	**200.689,00**	**71.101,81**	**62.810,00**	**45.451,30**
01 Ayah	12.353,00	1.539,00	2.213,00	3.745,00
02 Buayan	1.926,00	3.380,00	6.796,00	1.960,00
03 Puring	9.314,00	6.522,00	10.584,00	12.899,00
04 Petanahan	245,00	78,80	315,00	353,00
05 Klirong	7.643,00	1.088,76	432,00	2.204,40
06 Buluspesantren	2.420,00	2.411,00	4.230,00	8.579,00
07 Ambal	7.118,00	570,00	4.581,00	1.595,00
08 Mirit	15.031,00	3.224,00	4.717,00	563,00
09 Bonorowo	8.900,00	821,00	100,00	18,00
10 Prembun	16.210,00	3.348,00	630,00	246,00
11 Padureso	1.141,00	1.737,25	789,00	237,00
12 Kutowinangun	3.382,00	424,00	300,00	93,20
13 Alian	9.865,00	3.007,00	393,00	70,00
14 Poncowarno	371,00	409,00	2.185,00	634,00
15 Kebumen	27.610,00	7.594,00	407,00	653,00
16 Pejagoan	1.437,00	362,00	100,00	36,00
17 Sruweng	750,00	180,00	100,00	20,70
18 Adimulyo	10.350,00	8.591,00	1.050,00	770,00
19 Kuwarasan	7.027,00	2.600,00	250,00	80,00
20 Rowokele	3.210,00	7.775,00	2.200,00	2.386,00
21 Sempor	27.310,00	8.535,00	1.602,00	784,00
22 Gombong	3.912,00	611,00	137,00	38,00
23 Karanganyar	3.575,00	719,00	430,00	93,00
24 Karanggayam	7.482,00	2.131,00	1.746,00	1.046,00
25 Sadang	1.527,00	412,00	268,00	138,00
26 Karangsambung	10.580,00	3.032,00	16.255,00	6.210,00

Sumber Data : Dinas Pertanian dan Pangan Kabupaten Kebumen

TABEL 3.1 **Lanjutan...**

Kecamatan	Jeruk Siam		Semangka	
	Luas Panen (Bt)	Produksi (Kwt)	Luas Panen (Ha)	Produksi (Kwt)
(1)	(30)	(31)	(32)	(33)
Tahun 2018	58.238,00	35.938,00	325,00	45.852,00
Tahun 2019	53.877,00	45.536,00	319,00	62.709,00
Tahun 2020	56.392,00	39.676,00	274,00	49.945,00
Tahun 2021	64.178,00	23.004,86	279,00	42.758,00
Tahun 2022	**79.672,00**	**7.553,60**	**69,00**	**8.946,00**
01 Ayah	-	-	-	-
02 Buayan	-	-	-	-
03 Puring	1.360,00	2.444,00	9,00	506,00
04 Petanahan	-	-	-	-
05 Klirong	21.427,00	1.343,81	6,00	1.600,00
06 Buluspesantren	1.000,00	645,00	-	-
07 Ambal	940,00	67,00	20,00	92,00
08 Mirit	50.749,00	2.435,00	34,00	6.748,00
09 Bonorowo	57,00	18,00	-	-
10 Prembun	105,00	106,00	-	-
11 Padureso	-	-	-	-
12 Kutowinangun	32,00	0,64	-	-
13 Alian	-	-	-	-
14 Poncowarno	115,00	203,00	-	-
15 Kebumen	-	-	-	-
16 Pejagoan	80,00	9,50	-	-
17 Sruweng	-	-	-	-
18 Adimulyo	230,00	42,15	-	-
19 Kuwarasan	50,00	40,00	-	-
20 Rowokele	-	-	-	-
21 Sempor	79,00	78,00	-	-
22 Gombong	-	-	-	-
23 Karanganyar	23,00	1,50	-	-
24 Karanggayam	-	-	-	-
25 Sadang	-	-	-	-
26 Karangsambung	3.425,00	120,00	-	-

Sumber Data : Dinas Pertanian dan Pangan Kabupaten Kebumen

TABEL 3.1 **Lanjutan...**

Kecamatan	Belimbing		Durian	
	Luas Panen (Bt)	Produksi (Kwt)	Luas Panen (Bt)	Produksi (Kwt)
(1)	(34)	(35)	(36)	(37)
Tahun 2018	7.917,00	5.667,00	14.445,00	5.605,00
Tahun 2019	6.108,00	3.768,00	22.183,00	16.401,00
Tahun 2020	9.274,00	8.620,00	9.721,00	6.874,00
Tahun 2021	10.280,00	9.252,35	30.687,00	12.969,62
Tahun 2022	**9.452,00**	**8.485,94**	**27.352,00**	**14.080,86**
01 Ayah	146,00	16,00	-	-
02 Buayan	153,00	153,00	-	-
03 Puring	6.163,00	6.886,00	1.224,00	1.836,00
04 Petanahan	164,00	50,00	-	-
05 Klirong	106,00	17,70	57,00	7,00
06 Buluspesantren	84,00	322,00	200,00	120,00
07 Ambal	100,00	54,44	-	-
08 Mirit	249,00	131,00	122,00	44,00
09 Bonorowo	70,00	14,00	-	-
10 Prembun	60,00	22,00	10,00	2,00
11 Padureso	50,00	21,40	4.521,00	2.164,00
12 Kutowinangun	46,00	17,30	-	-
13 Alian	-	-	353,00	953,00
14 Poncowarno	59,00	6,10	113,00	14,36
15 Kebumen	282,00	22,00	167,00	201,00
16 Pejagoan	6,00	1,50	-	-
17 Sruweng	50,00	10,00	-	-
18 Adimulyo	690,00	181,50	-	-
19 Kuwarasan	13,00	8,00	-	-
20 Rowokele	-	-	1.500,00	4.030,00
21 Sempor	95,00	84,00	1.550,00	261,00
22 Gombong	52,00	19,00	-	-
23 Karanganyar	120,00	18,00	-	-
24 Karanggayam	37,00	194,00	87,00	43,50
25 Sadang	-	-	223,00	71,00
26 Karangsambung	657,00	237,00	17.225,00	4.334,00

Sumber Data : Dinas Pertanian dan Pangan Kabupaten Kebumen

TABEL 3.1 **Lanjutan...**

Kecamatan	Mangga		Alpokat	
	Luas Panen (Bt)	Produksi (Kwt)	Luas Panen (Bt)	Produksi (Kwt)
(1)	(38)	(39)	(40)	(41)
Tahun 2018	122.793,00	55.053,00	7.132,00	9.112,00
Tahun 2019	77.181,00	56.950,00	6.802,00	3.884,00
Tahun 2020	80.216,00	54.929,00	6.805,00	2.340,40
Tahun 2021	80.433,00	49.450,10	8.365,00	4.175,60
Tahun 2022	**63.049,00**	**20.634,82**	**8.034,00**	**3.981,43**
01 Ayah	-	-	-	-
02 Buayan	500,00	250,00	130,00	178,00
03 Puring	2.684,00	2.067,00	321,00	347,00
04 Petanahan	352,00	62,00	10,00	5,00
05 Klirong	1.563,00	117,22	36,00	10,68
06 Buluspesantren	700,00	420,00	251,00	85,00
07 Ambal	4.581,00	92,00	200,00	4,00
08 Mirit	728,00	735,00	30,00	8,00
09 Bonorowo	-	-	-	-
10 Prembun	1.001,00	450,00	10,00	6,00
11 Padureso	8.879,00	1.100,00	37,00	19,30
12 Kutowinangun	228,00	57,00	7,00	0,90
13 Alian	630,00	35,00	117,00	175,00
14 Poncowarno	6,00	0,10	25,00	3,05
15 Kebumen	6.900,00	12.279,00	98,00	266,00
16 Pejagoan	1.800,00	167,00	15,00	5,10
17 Sruweng	100,00	186,00	19,00	13,00
18 Adimulyo	-	-	28,00	1,40
19 Kuwarasan	-	-	15,00	9,00
20 Rowokele	-	-	40,00	195,00
21 Sempor	2.144,00	107,00	42,00	59,00
22 Gombong	148,00	446,00	149,00	49,00
23 Karanganyar	2.250,00	596,50	160,00	48,00
24 Karanggayam	-	-	44,00	94,00
25 Sadang	525,00	21,00	-	-
26 Karangsambung	27.330,00	1.447,00	6.250,00	2.400,00

Sumber Data : Dinas Pertanian dan Pangan Kabupaten Kebumen

TABEL 3.1 **Lanjutan...**

Kecamatan	Jambu Biji		Jambu Air	
	Luas Panen (Bt)	Produksi (Kwt)	Luas Panen (Bt)	Produksi (Kwt)
(1)	(42)	(43)	(44)	(45)
Tahun 2018	40.489,00	19.640,00	11.762,00	3.081,00
Tahun 2019	41.702,00	54.459,00	14.098,00	4.833,00
Tahun 2020	64.370,00	54.673,00	16.508,00	5.683,00
Tahun 2021	108.306,00	125.978,96	17.627,00	9.570,00
Tahun 2022	**109.510,00**	**83.661,06**	**14.256,00**	**12.114,56**
01 Ayah	1.226,00	218,00	-	-
02 Buayan	97,00	598,00	84,00	460,00
03 Puring	4.893,00	2.503,00	1.703,00	3.055,00
04 Petanahan	500,00	247,00	151,00	151,00
05 Klirong	959,00	271,04	933,00	111,21
06 Buluspesantren	1.200,00	15.648,00	472,00	170,00
07 Ambal	3.753,00	1.160,00	1.395,00	186,65
08 Mirit	70.391,00	54.746,00	2.269,00	5.896,00
09 Bonorowo	8.354,00	2.636,00	21,00	215,00
10 Prembun	720,00	220,00	630,00	112,00
11 Padureso	107,00	35,02	295,00	152,70
12 Kutowinangun	400,00	96,00	517,00	21,00
13 Alian	393,00	50,00	281,00	40,00
14 Poncowarno	4.880,00	1.527,00	-	-
15 Kebumen	851,00	218,00	2.564,00	324,00
16 Pejagoan	1.000,00	340,00	50,00	18,00
17 Sruweng	150,00	56,00	200,00	53,00
18 Adimulyo	920,00	212,00	1.400,00	290,00
19 Kuwarasan	100,00	56,00	71,00	12,00
20 Rowokele	2.000,00	498,00	250,00	53,00
21 Sempor	129,00	204,00	61,00	24,00
22 Gombong	-	-	211,00	36,00
23 Karanganyar	187,00	45,00	225,00	27,00
24 Karanggayam	-	-	73,00	644,00
25 Sadang	125,00	175,00	-	-
26 Karangsambung	6.175,00	1.902,00	400,00	63,00

Sumber Data : Dinas Pertanian dan Pangan Kabupaten Kebumen

TABEL 3.1 **Lanjutan...**

Kecamatan	Sukun		Nangka	
	Luas Panen (Bt)	Produksi (Kwt)	Luas Panen (Bt)	Produksi (Kwt)
(1)	(46)	(47)	(48)	(49)
Tahun 2018	7.390,00	3.815,00	26.521,00	21.891,00
Tahun 2019	5.304,00	3.189,00	36.560,00	31.193,00
Tahun 2020	4.288,00	1.927,00	36.839,00	38.400,00
Tahun 2021	10.193,00	7.145,06	38.031,00	46.424,27
Tahun 2022	**10.562,00**	**7.113,00**	**36.027,00**	**52.574,97**
01 Ayah	-	-	5.313,00	467,00
02 Buayan	-	-	500,00	1.682,00
03 Puring	364,00	711,00	3.716,00	14.543,00
04 Petanahan	-	-	125,00	77,50
05 Klirong	32,00	5,09	2.327,00	303,97
06 Buluspesantren	126,00	77,00	887,00	1.281,00
07 Ambal	188,00	8,00	1.136,00	136,00
08 Mirit	402,00	500,00	4.274,00	24.900,00
09 Bonorowo	-	-	519,00	50,00
10 Prembun	250,00	106,00	5.500,00	2.968,00
11 Padureso	-	-	3.398,00	545,00
12 Kutowinangun	26,00	4,16	208,00	16,00
13 Alian	-	-	267,00	36,00
14 Poncowarno	844,00	361,00	355,00	244,00
15 Kebumen	38,00	6,00	379,00	275,00
16 Pejagoan	6,00	8,00	805,00	174,00
17 Sruweng	200,00	10,00	50,00	22,50
18 Adimulyo	690,00	581,75	2.480,00	338,00
19 Kuwarasan	35,00	20,00	1.100,00	560,00
20 Rowokele	-	-	-	-
21 Sempor	-	-	142,00	278,00
22 Gombong	-	-	159,00	219,00
23 Karanganyar	230,00	41,00	1.376,00	168,00
24 Karanggayam	5.587,00	4.374,00	-	-
25 Sadang	-	-	-	-
26 Karangsambung	1.544,00	300,00	1.011,00	3.291,00

Sumber Data : Dinas Pertanian dan Pangan Kabupaten Kebumen

TABEL 3.1 **Lanjutan...**

Kecamatan	Rambutan		Duku/Langsat	
	Luas Panen (Bt)	Produksi (Kwt)	Luas Panen (Bt)	Produksi (Kwt)
(1)	(50)	(51)	(52)	(53)
Tahun 2018	36.363,00	10.606,00	2.274,00	720,00
Tahun 2019	28.911,00	11.362,00	2.032,00	1.154,00
Tahun 2020	21.241,00	7.960,00	1.344,00	948,00
Tahun 2021	29.273,00	6.273,20	1.419,00	705,70
Tahun 2022	**32.630,00**	**18.654,20**	**877,00**	**396,00**
01 Ayah	-	-	-	-
02 Buayan	-	-	-	-
03 Puring	2.222,00	339,00	-	-
04 Petanahan	-	-	-	-
05 Klirong	1.467,00	440,00	23,00	46,00
06 Buluspesantren	800,00	180,00	145,00	40,00
07 Ambal	-	-	-	-
08 Mirit	1.911,00	431,00	120,00	126,00
09 Bonorowo	650,00	76,00	-	-
10 Prembun	950,00	2.400,00	-	-
11 Padureso	1.844,00	340,00	9,00	12,80
12 Kutowinangun	448,00	72,20	-	-
13 Alian	1.065,00	1.598,00	-	-
14 Poncowarno	9.711,00	971,00	5,00	0,20
15 Kebumen	-	-	-	-
16 Pejagoan	200,00	52,00	-	-
17 Sruweng	-	-	50,00	25,00
18 Adimulyo	-	-	-	-
19 Kuwarasan	150,00	12,00	-	-
20 Rowokele	950,00	1.045,00	-	-
21 Sempor	1.370,00	1.602,00	33,00	46,00
22 Gombong	342,00	171,00	-	-
23 Karanganyar	-	-	-	-
24 Karanggayam	-	-	-	-
25 Sadang	-	-	-	-
26 Karangsambung	8.550,00	8.925,00	492,00	100,00

Sumber Data : Dinas Pertanian dan Pangan Kabupaten Kebumen

TABEL 3.1 **Lanjutan...**

Kecamatan	Nanas		Salak	
	Luas Panen (Rump)	Produksi (Kwt)	Luas Panen (Rump)	Produksi (Kwt)
(1)	(54)	(55)	(56)	(57)
Tahun 2018	12.834,00	454,00	14.039,00	1.675,00
Tahun 2019	8.084,00	371,00	13.306,00	1.340,00
Tahun 2020	6.009,00	337,00	10.398,00	1.260,00
Tahun 2021	8.822,00	720,56	13.158,00	1.878,30
Tahun 2022	**6.942,00**	**1.008,00**	**8.990,00**	**3.294,38**
01 Ayah	-	-	-	-
02 Buayan	-	-	-	-
03 Puring	1.754,00	566,00	958,00	726,00
04 Petanahan	-	-	-	-
05 Klirong	65,00	1,85	123,00	7,38
06 Buluspesantren	60,00	2,50	-	-
07 Ambal	939,00	17,00	-	-
08 Mirit	261,00	46,10	-	-
09 Bonorowo	317,00	13,10	-	-
10 Prembun	630,00	17,00	250,00	3,00
11 Padureso	167,00	32,80	309,00	1.384,50
12 Kutowinangun	112,00	5,15	-	-
13 Alian	-	-	-	-
14 Poncowarno	34,00	6,10	918,00	211,00
15 Kebumen	-	-	-	-
16 Pejagoan	100,00	5,30	-	-
17 Sruweng	35,00	3,50	-	-
18 Adimulyo	230,00	30,70	40,00	2,00
19 Kuwarasan	30,00	1,00	-	-
20 Rowokele	-	-	-	-
21 Sempor	227,00	89,10	1.875,00	728,00
22 Gombong	8,00	1,30	-	-
23 Karanganyar	38,00	1,50	67,00	2,50
24 Karanggayam	-	-	700,00	140,00
25 Sadang	75,00	5,00	-	-
26 Karangsambung	1.860,00	163,00	3.750,00	90,00

Sumber Data : Dinas Pertanian dan Pangan Kabupaten Kebumen

TABEL 3.1 **Lanjutan...**

Kecamatan	Sawo		Jeruk Besar	
	Luas Panen (Bt)	Produksi (Kwt)	Luas Panen (Bt)	Produksi (Kwt)
(1)	(58)	(59)	(60)	(61)
Tahun 2018	5.564,00	3.088,00	317,00	230,00
Tahun 2019	3.721,00	2.682,00	307,00	172,00
Tahun 2020	8.509,00	5.282,00	1.340,00	892,00
Tahun 2021	7.190,00	3.488,45	1.033,00	754,00
Tahun 2022	**3.832,00**	**2.298,64**	**207,00**	**3.114,95**
01 Ayah	-	-	-	-
02 Buayan	-	-	-	-
03 Puring	629,00	904,00	197,00	3.114,00
04 Petanahan	-	-	-	-
05 Klirong	31,00	2,34	-	-
06 Buluspesantren	-	-	-	-
07 Ambal	201,00	7,00	-	-
08 Mirit	88,00	26,00	-	-
09 Bonorowo	-	-	-	-
10 Prembun	50,00	27,00	-	-
11 Padureso	-	-	-	-
12 Kutowinangun	-	-	-	-
13 Alian	65,00	163,00	-	-
14 Poncowarno	-	-	10,00	0,95
15 Kebumen	189,00	378,00	-	-
16 Pejagoan	20,00	3,00	-	-
17 Sruweng	400,00	60,00	-	-
18 Adimulyo	150,00	21,30	-	-
19 Kuwarasan	15,00	12,00	-	-
20 Rowokele	-	-	-	-
21 Sempor	113,00	269,00	-	-
22 Gombong	-	-	-	-
23 Karanganyar	90,00	9,00	-	-
24 Karanggayam	355,00	139,00	-	-
25 Sadang	-	-	-	-
26 Karangsambung	1.436,00	278,00	-	-

Sumber Data : Dinas Pertanian dan Pangan Kabupaten Kebumen

TABEL 3.1 **Lanjutan...**

Kecamatan	Manggis		Sirsak	
	Luas Panen (Bt)	Produksi (Kwt)	Luas Panen (Bt)	Produksi (Kwt)
(1)	(62)	(63)	(64)	(65)
Tahun 2018	1.203,00	800,00	8.174,00	2.259,00
Tahun 2019	1.104,00	770,00	8.249,00	3.005,00
Tahun 2020	1.398,00	738,00	12.735,00	3.991,00
Tahun 2021	6.448,00	2.440,20	14.886,00	8.624,97
Tahun 2022	**6.028,00**	**2.406,65**	**12.476,00**	**9.389,15**
01 Ayah	-	-	-	-
02 Buayan	145,00	17,00	97,00	241,00
03 Puring	479,00	1.192,00	6.354,00	6.707,00
04 Petanahan	-	-	-	-
05 Klirong	5,00	0,45	-	-
06 Buluspesantren	-	-	56,00	9,60
07 Ambal	-	-	494,00	10,00
08 Mirit	104,00	25,20	1.898,00	1.367,00
09 Bonorowo	-	-	94,00	9,00
10 Prembun	-	-	130,00	32,00
11 Padureso	1.767,00	753,00	125,00	109,40
12 Kutowinangun	-	-	42,00	3,20
13 Alian	-	-	77,00	6,00
14 Poncowarno	-	-	-	-
15 Kebumen	-	-	114,00	7,00
16 Pejagoan	-	-	15,00	5,00
17 Sruweng	-	-	15,00	9,50
18 Adimulyo	-	-	205,00	583,45
19 Kuwarasan	-	-	80,00	16,00
20 Rowokele	-	-	-	-
21 Sempor	28,00	14,00	1.030,00	121,00
22 Gombong	-	-	-	-
23 Karanganyar	-	-	250,00	18,00
24 Karanggayam	-	-	-	-
25 Sadang	-	-	-	-
26 Karangsambung	3.500,00	405,00	1.400,00	135,00

Sumber Data : Dinas Pertanian dan Pangan Kabupaten Kebumen

TABEL 3.1 **Lanjutan...**

Kecamatan	Kelengkeng		Jahe	
	Luas Panen (Ha)	Produksi (Kwt)	Luas Panen (M2)	Produksi (Kwt)
(1)	(66)	(67)	(68)	(69)
Tahun 2018	-	-	1.160.343,00	807,54
Tahun 2019	-	-	124.051,00	1.200,98
Tahun 2020	-	-	179.821,00	1.971,60
Tahun 2021	2.566,00	637,13	208.458,00	303.785,00
Tahun 2022	**4.561,00**	**664,10**	**185.686,00**	**2.881,38**
01 Ayah	278,00	121,20	-	-
02 Buayan	-	-	120,00	0,70
03 Puring	76,00	47,00	400,00	1,36
04 Petanahan	42,00	1,50	36,00	0,50
05 Klirong	625,00	77,55	-	-
06 Buluspesantren	-	-	-	-
07 Ambal	61,00	1,50	-	-
08 Mirit	2.209,00	124,00	500,00	15,00
09 Bonorowo	-	-	-	-
10 Prembun	100,00	26,00	-	-
11 Padureso	2,00	0,10	35.509,00	369,48
12 Kutowinangun	118,00	2,70	1.900,00	8,25
13 Alian	-	-	-	-
14 Poncowarno	20,00	0,80	45,00	0,58
15 Kebumen	-	-	7.116,00	71,16
16 Pejagoan	500,00	70,85	10.000,00	60,00
17 Sruweng	5,00	5,00	400,00	6,00
18 Adimulyo	35,00	2,90	-	-
19 Kuwarasan	-	-	-	-
20 Rowokele	-	-	400,00	1,25
21 Sempor	-	-	40.000,00	1.550,00
22 Gombong	-	-	-	-
23 Karanganyar	-	-	6.000,00	180,00
24 Karanggayam	-	-	40.000,00	96,00
25 Sadang	50,00	13,00	17.000,00	213,50
26 Karangsambung	440,00	170,00	26.260,00	307,60

Sumber Data : Dinas Pertanian dan Pangan Kabupaten Kebumen

TABEL 3.1 **Lanjutan...**

Kecamatan	Mengkudu/Pace		Temukunci	
	Luas Panen (Bt)	Produksi (Kwt)	Luas Panen (Ha)	Produksi (Kwt)
(1)	(70)	(71)	(72)	(73)
Tahun 2018	7.400,00	230,95	1,24	15,01
Tahun 2019	4.302,00	189,47	0,80	9,30
Tahun 2020	5.670,00	130,80	0,51	4,69
Tahun 2021	4.627,00	8.331,00	30,00	16,00
Tahun 2022	**4.510,00**	**63,76**	**0,01**	**0,20**
01 Ayah	-	-	-	-
02 Buayan	-	-	-	-
03 Puring	495,00	6,39	-	-
04 Petanahan	-	-	-	-
05 Klirong	-	-	-	-
06 Buluspesantren	-	-	-	-
07 Ambal	440,00	3,20	-	-
08 Mirit	-	-	-	-
09 Bonorowo	-	-	-	-
10 Prembun	65,00	5,15	-	-
11 Padureso	27,00	1,17	-	-
12 Kutowinangun	-	-	-	-
13 Alian	-	-	-	-
14 Poncowarno	-	-	-	-
15 Kebumen	287,00	2,87	-	-
16 Pejagoan	-	-	-	-
17 Sruweng	-	-	0,01	0,20
18 Adimulyo	-	-	-	-
19 Kuwarasan	46,00	0,22	-	-
20 Rowokele	-	-	-	-
21 Sempor	650,00	7,76	-	-
22 Gombong	-	-	-	-
23 Karanganyar	-	-	-	-
24 Karanggayam	-	-	-	-
25 Sadang	-	-	-	-
26 Karangsambung	2.500,00	37,00	-	-

Sumber Data : Dinas Pertanian dan Pangan Kabupaten Kebumen

TABEL 3.1 **Lanjutan...**

Kecamatan	Kencur		Temulawak	
	Luas Panen (Ha)	Produksi (Kwt)	Luas Panen (Ha)	Produksi (Kwt)
(1)	(74)	(75)	(76)	(77)
Tahun 2018	14,34	879,81	1,68	218,71
Tahun 2019	27,60	2.156,34	2,25	329,24
Tahun 2020	31,86	2.587,20	2,47	363,01
Tahun 2021	442.119,00	433.650,00	51.975,00	87.757,00
Tahun 2022	**40,93**	**2.801,78**	**2,86**	**796,48**
01 Ayah	-	-	-	-
02 Buayan	-	-	-	-
03 Puring	0,04	3,20	-	-
04 Petanahan	0,00	0,50	-	-
05 Klirong	-	-	-	-
06 Buluspesantren	-	-	-	-
07 Ambal	-	-	-	-
08 Mirit	0,05	12,00	-	-
09 Bonorowo	-	-	-	-
10 Prembun	-	-	-	-
11 Padureso	-	-	-	-
12 Kutowinangun	0,05	2,18	0,06	5,70
13 Alian	-	-	-	-
14 Poncowarno	-	-	-	-
15 Kebumen	0,04	4,06	0,22	21,78
16 Pejagoan	1,20	140,00	2,00	500,00
17 Sruweng	0,03	3,00	-	-
18 Adimulyo	-	-	-	-
19 Kuwarasan	-	-	-	-
20 Rowokele	0,06	4,84	-	-
21 Sempor	3,00	900,00	0,50	215,00
22 Gombong	-	-	-	-
23 Karanganyar	0,35	70,00	-	-
24 Karanggayam	9,50	475,00	-	-
25 Sadang	26,45	1.035,00	-	-
26 Karangsambung	0,16	152,00	0,08	54,00

Sumber Data : Dinas Pertanian dan Pangan Kabupaten Kebumen

TABEL 3.1 **Lanjutan...**

Kecamatan	Kunyit		Laos	
	Luas Panen (Ha)	Produksi (Kwt)	Luas Panen (Ha)	Produksi (Kwt)
(1)	(78)	(79)	(80)	(81)
Tahun 2018	5,54	981,63	4,25	523,44
Tahun 2019	14,49	1.223,22	9,11	1.101,65
Tahun 2020	16,52	1.521,55	9,72	1.177,23
Tahun 2021	258.021,00	343.592,00	71.370,00	88.335,00
Tahun 2022	**19,76**	**3.055,65**	**6,66**	**1.104,23**
01 Ayah	-	-	-	-
02 Buayan	0,01	0,48	0,01	0,50
03 Puring	0,05	23,52	0,03	2,84
04 Petanahan	-	-	-	-
05 Klirong	-	-	-	-
06 Buluspesantren	-	-	-	-
07 Ambal	-	-	-	-
08 Mirit	0,05	14,00	0,05	14,00
09 Bonorowo	-	-	0,04	1,35
10 Prembun	-	-	-	-
11 Padureso	-	-	0,02	0,81
12 Kutowinangun	0,15	13,52	0,02	1,00
13 Alian	-	-	-	-
14 Poncowarno	0,00	0,51	-	-
15 Kebumen	0,32	31,89	0,51	51,29
16 Pejagoan	6,00	1.400,00	1,00	107,00
17 Sruweng	0,03	4,50	0,03	4,00
18 Adimulyo	-	-	-	-
19 Kuwarasan	0,01	1,40	0,01	1,27
20 Rowokele	0,01	0,33	0,00	0,17
21 Sempor	2,00	600,00	1,50	600,00
22 Gombong	-	-	-	-
23 Karanganyar	0,35	122,50	0,25	125,00
24 Karanggayam	10,00	614,00	3,00	173,00
25 Sadang	0,60	39,00	-	-
26 Karangsambung	0,19	190,00	0,20	22,00

Sumber Data : Dinas Pertanian dan Pangan Kabupaten Kebumen

TABEL 3.1 **Lanjutan...**

Kecamatan	Lempuyang		Temuireng	
	Luas Panen (Ha)	Produksi (Kwt)	Luas Panen (Ha)	Produksi (Kwt)
(1)	(82)	(83)	(84)	(85)
Tahun 2018	0,62	74,18	0,84	98,36
Tahun 2019	0,75	69,36	1,49	203,67
Tahun 2020	1,42	167,14	1,48	202,37
Tahun 2021	7.125,00	9.322,00	25.640,00	19.839,00
Tahun 2022	**0,66**	**103,46**	**0,19**	**19,37**
01 Ayah	-	-	-	-
02 Buayan	-	-	-	-
03 Puring	-	-	-	-
04 Petanahan	-	-	-	-
05 Klirong	-	-	-	-
06 Buluspesantren	-	-	-	-
07 Ambal	-	-	-	-
08 Mirit	-	-	-	-
09 Bonorowo	-	-	-	-
10 Prembun	-	-	-	-
11 Padureso	-	-	0,02	2,25
12 Kutowinangun	0,11	6,75	0,10	10,10
13 Alian	-	-	-	-
14 Poncowarno	-	-	-	-
15 Kebumen	0,19	19,21	0,07	7,02
16 Pejagoan	0,30	55,50	-	-
17 Sruweng	-	-	-	-
18 Adimulyo	-	-	-	-
19 Kuwarasan	-	-	-	-
20 Rowokele	-	-	-	-
21 Sempor	-	-	-	-
22 Gombong	-	-	-	-
23 Karanganyar	0,05	15,00	-	-
24 Karanggayam	-	-	-	-
25 Sadang	-	-	-	-
26 Karangsambung	0,01	7,00	-	-

Sumber Data : Dinas Pertanian dan Pangan Kabupaten Kebumen

BAB IV
TANAMAN PERKEBUNAN

Potensi tanaman perkebunan rakyat di Kabupaten Kebumen yang ada meliputi kelapa, cengkeh, tembakau, pandan, tebu, kapulogo, panili, jenitri, mete, lada, nilam dan pala. Dari berbagai jenis tanaman perkebunan yang paling dominan adalah kelapa yang sebarannya di seluruh wilayah kecamatan yang ada di Kabupaten Kebumen. Disamping menghasilkan buah kelapa, tanaman kelapa juga banyak diambil niranya untuk diolah lebih lanjut menjadi gula kelapa (gula merah). Produksi kelapa tahun 2022 di Kabupaten Kebumen 150.735.144 butir, mengalami penurunan dibanding produksi tahun 2021 sebanyak 171.998.125 butir.

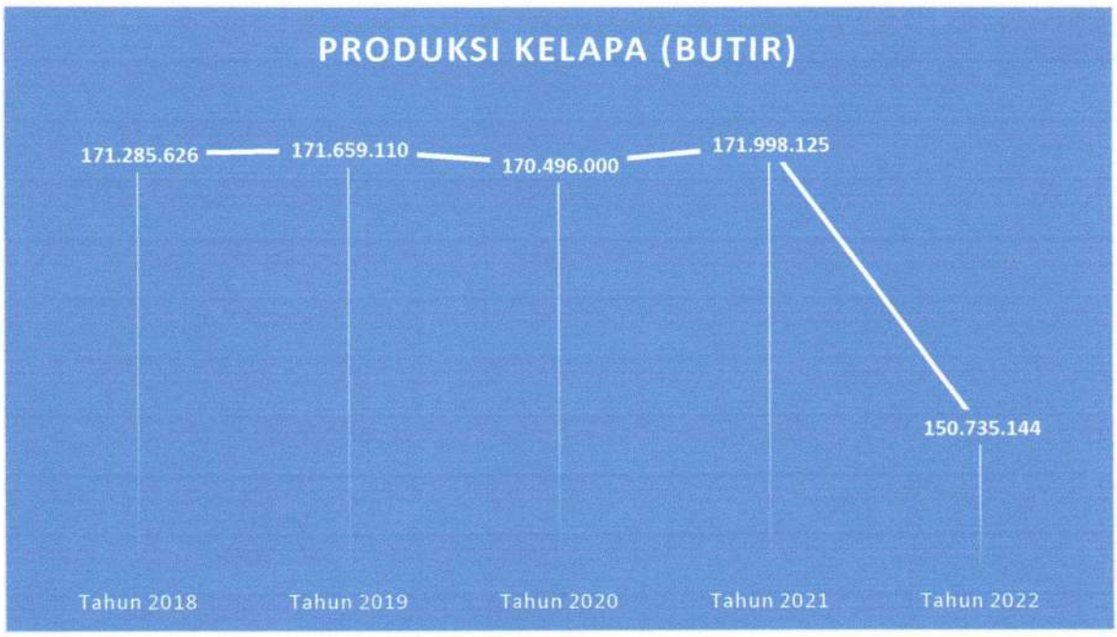

Gambar 4.1.
Produksi Kelapa Tahun 2018 - 2022

TABEL 4.1 **LUAS PANEN DAN PRODUKSI TANAMAN PERKEBUNAN DI KABUPATEN KEBUMEN MENURUT KECAMATAN TAHUN 2022**

Kecamatan	Kelapa					
	Muda (Bt)	Kelapa Sayur (Bt)	Kelapa Deres (Bt)	Tidak Produksi (Bt)	Produksi (Butir)	Produksi Gula Kelapa (Kwt)
(1)	*(2)*	*(3)*	*(4)*	*(5)*	*(6)*	*(7)*
Tahun 2018	1.459.969,00	2.660.895,00	459.109,00	61.860,00	171.285.626,00	330.935,68
Tahun 2019	1.350.300,00	2.666.697,00	450.638,00	169.725,00	171.659.110,00	324.836,58
Tahun 2020	1.363.625,00	2.664.000,00	236.625,00	221.500,00	170.496.000,00	173.321,75
Tahun 2021	1.400.375,00	2.646.125,00	235.625,00	187.625,00	171.998.125,00	172.590,60
Tahun 2022	**859.500,00**	**1.915.800,00**	**172.800,00**	**62.450,00**	**150.735.144,00**	**201.830,40**
01 Ayah	83.100,00	59.600,00	65.700,00	400,00	4.689.328,00	57.816,00
02 Buayan	80.200,00	53.000,00	11.600,00	-	4.170.040,00	46.400,00
03 Puring	81.600,00	93.000,00	18.400,00	200,00	7.317.240,00	28.910,08
04 Petanahan	33.700,00	70.900,00	9.900,00	700,00	5.578.412,00	8.398,00
05 Klirong	41.600,00	192.800,00	9.000,00	-	15.169.504,00	6.295,75
06 Buluspesantren	34.200,00	68.200,00	12.400,00	-	5.365.976,00	7.816,41
07 Ambal	40.100,00	89.700,00	9.500,00	4.500,00	7.057.596,00	13.680,00
08 Mirit	40.300,00	122.700,00	8.100,00	19.400,00	9.654.036,00	5.832,00
09 Bonorowo	5.200,00	57.300,00	3.900,00	-	4.508.364,00	3.432,00
10 Prembun	70.000,00	115.000,00	300,00	300,00	9.048.200,00	252,00
11 Padureso	10.750,00	67.700,00	100,00	1.600,00	5.326.636,00	34,00
12 Kutowinangun	42.900,00	59.300,00	-	5.400,00	4.665.724,00	-
13 Alian	5.000,00	25.000,00	-	-	1.967.000,00	-
14 Poncowarno	25.500,00	73.000,00	-	-	5.743.640,00	-
15 Kebumen	6.300,00	56.500,00	-	2.700,00	4.445.420,00	-
16 Pejagoan	14.100,00	32.400,00	-	5.300,00	2.549.232,00	-
17 Sruweng	48.200,00	182.700,00	-	1.300,00	14.374.836,00	-
18 Adimulyo	44.500,00	88.500,00	-	7.700,00	6.963.180,00	-
19 Kuwarasan	27.350,00	75.000,00	-	450,00	5.901.000,00	-
20 Rowokele	72.000,00	96.400,00	10.800,00	-	7.584.752,00	10.616,40
21 Sempor	2.500,00	28.700,00	6.800,00	-	2.258.116,00	6.800,00
22 Gombong	-	3.100,00	-	-	243.908,00	-
23 Karanganyar	7.300,00	36.600,00	3.400,00	3.800,00	2.879.688,00	3.230,00
24 Karanggayam	41.600,00	76.500,00	2.400,00	1.400,00	6.019.020,00	1.877,76
25 Sadang	1.500,00	8.900,00	500,00	300,00	700.252,00	440,00
26 Karangsambung	-	83.300,00	-	7.000,00	6.554.044,00	-

Sumber Data : Dinas Pertanian dan Pangan Kabupaten Kebumen

TABEL 4.1 ***Lanjutan...***

Kecamatan	Tembakau		Pandan	
	Luas Tanaman (Ha)	Produksi (Kwt)	Luas Tanaman (Ha)	Produksi (Kwt)
(1)	*(8)*	*(9)*	*(10)*	*(11)*
Tahun 2018	773,00	4.457,12	62,00	4.999,00
Tahun 2019	811,00	4.676,23	62,00	4.998,87
Tahun 2020	759,00	4.387,02	93,00	7.499,46
Tahun 2021	759,00	4.394,61	79,00	6.370,51
Tahun 2022	**579,50**	**5.883,29**	**30,00**	**2.385,90**
01 Ayah	-	-	-	-
02 Buayan	-	-	-	-
03 Puring	-	-	-	-
04 Petanahan	-	-	-	-
05 Klirong	-	-	-	-
06 Buluspesantren	-	-	-	-
07 Ambal	-	-	-	-
08 Mirit	-	-	-	-
09 Bonorowo	-	-	-	-
10 Prembun	35,00	354,20	-	-
11 Padureso	-	-	-	-
12 Kutowinangun	23,00	237,40	-	-
13 Alian	25,00	238,00	-	-
14 Poncowarno	15,00	151,90	-	-
15 Kebumen	-	-	-	-
16 Pejagoan	14,00	149,24	-	-
17 Sruweng	2,50	27,50	-	-
18 Adimulyo	-	-	-	-
19 Kuwarasan	-	-	-	-
20 Rowokele	-	-	-	-
21 Sempor	-	-	2,00	220,00
22 Gombong	-	-	-	-
23 Karanganyar	-	-	12,00	42,00
24 Karanggayam	402,00	4.491,20	12,00	1.683,90
25 Sadang	7,00	65,85	-	-
26 Karangsambung	56,00	168,00	4,00	440,00

Sumber Data : Dinas Pertanian dan Pangan Kabupaten Kebumen

TABEL 4.1 ***Lanjutan...***

Kecamatan	Tebu		Jenitri	
	Luas Tanaman (Ha)	Produksi (Kwt)	Luas Tanaman (Ha)	Produksi (Kwt)
(1)	*(12)*	*(13)*	*(14)*	*(15)*
Tahun 2018	107,36	4.187,00	214,00	3.210,00
Tahun 2019	93,30	3.745,17	214,00	2.940,78
Tahun 2020	154,00	5.460,22	138,00	2.940,77
Tahun 2021	119,00	4.219,74	149,00	3.175,19
Tahun 2022	**84,00**	**2.434,61**	**107,00**	**4.909,40**
01 Ayah	-	-	4,00	169,20
02 Buayan	-	-	3,00	124,20
03 Puring	-	-	-	-
04 Petanahan	-	-	-	-
05 Klirong	2,00	57,97	-	-
06 Buluspesantren	-	-	-	-
07 Ambal	19,00	550,69	-	-
08 Mirit	10,00	289,84	-	-
09 Bonorowo	-	-	-	-
10 Prembun	-	-	-	-
11 Padureso	-	-	12,00	630,00
12 Kutowinangun	-	-	-	-
13 Alian	-	-	8,00	952,00
14 Poncowarno	-	-	9,00	472,50
15 Kebumen	-	-	-	-
16 Pejagoan	-	-	10,00	525,00
17 Sruweng	-	-	24,00	1.241,00
18 Adimulyo	-	-	-	-
19 Kuwarasan	-	-	-	-
20 Rowokele	53,00	1.536,13	5,00	69,60
21 Sempor	-	-	-	-
22 Gombong	-	-	-	-
23 Karanganyar	-	-	4,00	19,82
24 Karanggayam	-	-	10,00	490,08
25 Sadang	-	-	-	-
26 Karangsambung	-	-	18,00	216,00

Sumber Data : Dinas Pertanian dan Pangan Kabupaten Kebumen

TABEL 4.1 *Lanjutan...*

Kecamatan	Mete		Lada	
	Luas Tanaman (Ha)	Produksi (Kwt)	Luas Tanaman (Ha)	Produksi (Kwt)
(1)	*(16)*	*(17)*	*(18)*	*(19)*
Tahun 2018	178,00	240,05	18,00	94,60
Tahun 2019	152,00	103,85	27,50	35,47
Tahun 2020	55,00	88,55	18,80	38,12
Tahun 2021	46,00	74,06	48,00	97,44
Tahun 2022	**16,00**	**119,52**	**36,50**	**236,66**
01 Ayah	-	-	-	-
02 Buayan	-	-	-	-
03 Puring	-	-	-	-
04 Petanahan	-	-	-	-
05 Klirong	-	-	-	-
06 Buluspesantren	-	-	-	-
07 Ambal	-	-	-	-
08 Mirit	3,00	18,00	-	-
09 Bonorowo	8,00	61,52	-	-
10 Prembun	-	-	-	-
11 Padureso	5,00	40,00	10,50	105,00
12 Kutowinangun	-	-	-	-
13 Alian	-	-	1,00	0,75
14 Poncowarno	-	-	-	-
15 Kebumen	-	-	-	-
16 Pejagoan	-	-	5,00	5,25
17 Sruweng	-	-	1,00	10,75
18 Adimulyo	-	-	-	-
19 Kuwarasan	-	-	-	-
20 Rowokele	-	-	1,00	2,35
21 Sempor	-	-	12,00	90,00
22 Gombong	-	-	-	-
23 Karanganyar	-	-	-	-
24 Karanggayam	-	-	2,00	6,56
25 Sadang	-	-	-	-
26 Karangsambung	-	-	4,00	16,00

Sumber Data : Dinas Pertanian dan Pangan Kabupaten Kebumen

TABEL 4.1 ***Lanjutan...***

Kecamatan	Nilam		Pala	
	Luas Tanaman (Ha)	Produksi (Kwt)	Luas Tanaman (Ha)	Produksi (Kwt)
(1)	*(20)*	*(21)*	*(22)*	*(23)*
Tahun 2018	72,00	2.918,00	142,00	580,50
Tahun 2019	22,00	884,00	164,00	607,50
Tahun 2020	-	-	71,00	479,25
Tahun 2021	-	-	83,00	560,25
Tahun 2022	**-**	**-**	**17,50**	**66,34**
01 Ayah	-	-	-	-
02 Buayan	-	-	-	-
03 Puring	-	-	-	-
04 Petanahan	-	-	-	-
05 Klirong	-	-	-	-
06 Buluspesantren	-	-	-	-
07 Ambal	-	-	-	-
08 Mirit	-	-	-	-
09 Bonorowo	-	-	-	-
10 Prembun	-	-	-	-
11 Padureso	-	-	7,50	22,50
12 Kutowinangun	-	-	-	-
13 Alian	-	-	2,00	3,00
14 Poncowarno	-	-	1,00	3,00
15 Kebumen	-	-	-	-
16 Pejagoan	-	-	-	-
17 Sruweng	-	-	-	-
18 Adimulyo	-	-	-	-
19 Kuwarasan	-	-	-	-
20 Rowokele	-	-	2,00	5,20
21 Sempor	-	-	-	-
22 Gombong	-	-	-	-
23 Karanganyar	-	-	-	-
24 Karanggayam	-	-	1,00	0,64
25 Sadang	-	-	-	-
26 Karangsambung	-	-	4,00	32,00

Sumber Data : Dinas Pertanian dan Pangan Kabupaten Kebumen

TABEL 4.1 ***Lanjutan...***

Kecamatan	Karet		Aren	
	Luas Tanaman (Ha)	Produksi (Kwt)	Luas Tanaman (Ha)	Produksi (Kwt)
(1)	*(24)*	*(25)*	*(26)*	*(27)*
Tahun 2018	698,00	108,51	-	-
Tahun 2019	677,00	141,72	-	-
Tahun 2020	63,00	139,51	-	-
Tahun 2021	64,00	142,08	9,00	9,00
Tahun 2022	**51,00**	**739,74**	**8,00**	**474,00**
01 Ayah	32,00	336,64	-	-
02 Buayan	-	-	-	-
03 Puring	-	-	-	-
04 Petanahan	-	-	-	-
05 Klirong	-	-	-	-
06 Buluspesantren	-	-	-	-
07 Ambal	-	-	-	-
08 Mirit	-	-	-	-
09 Bonorowo	-	-	-	-
10 Prembun	-	-	-	-
11 Padureso	13,00	217,10	-	-
12 Kutowinangun	-	-	-	-
13 Alian	-	-	-	-
14 Poncowarno	-	-	-	-
15 Kebumen	-	-	-	-
16 Pejagoan	-	-	-	-
17 Sruweng	-	-	-	-
18 Adimulyo	-	-	-	-
19 Kuwarasan	-	-	-	-
20 Rowokele	2,00	90,00	-	-
21 Sempor	-	-	1,00	90,00
22 Gombong	-	-	-	-
23 Karanganyar	-	-	-	-
24 Karanggayam	-	-	-	-
25 Sadang	4,00	96,00	4,00	264,00
26 Karangsambung	-	-	3,00	120,00

Sumber Data : Dinas Pertanian dan Pangan Kabupaten Kebumen

TABEL 4.1 *Lanjutan...*

Kecamatan	Cengkeh		Jarak Pagar	
	Luas Tanaman (Ha)	Produksi (Kwt)	Luas Tanaman (Ha)	Produksi (Kwt)
(1)	*(28)*	*(29)*	*(30)*	*(31)*
Tahun 2018	-	-	-	-
Tahun 2019	-	-	-	-
Tahun 2020	-	-	-	-
Tahun 2021	1.498,00	2.456,72	5,00	8,15
Tahun 2022	**407,00**	**2.038,54**	**6,00**	**240,00**
01 Ayah	36,00	144,39	-	-
02 Buayan	8,00	32,00	-	-
03 Puring	-	-	-	-
04 Petanahan	-	-	-	-
05 Klirong	-	-	-	-
06 Buluspesantren	-	-	-	-
07 Ambal	-	-	-	-
08 Mirit	-	-	-	-
09 Bonorowo	-	-	-	-
10 Prembun	-	-	-	-
11 Padureso	137,00	411,79	6,00	240,00
12 Kutowinangun	-	-	-	-
13 Alian	7,00	21,00	-	-
14 Poncowarno	-	-	-	-
15 Kebumen	-	-	-	-
16 Pejagoan	-	-	-	-
17 Sruweng	2,00	8,03	-	-
18 Adimulyo	-	-	-	-
19 Kuwarasan	-	-	-	-
20 Rowokele	140,00	1.099,33	-	-
21 Sempor	65,00	260,00	-	-
22 Gombong	-	-	-	-
23 Karanganyar	2,00	10,60	-	-
24 Karanggayam	10,00	51,40	-	-
25 Sadang	-	-	-	-
26 Karangsambung	-	-	-	-

Sumber Data : Dinas Pertanian dan Pangan Kabupaten Kebumen

TABEL 4.1 *Lanjutan...*

Kecamatan	Kakao		Kapuk	
	Luas Tanaman (Ha)	Produksi (Kwt)	Luas Tanaman (Ha)	Produksi (Kwt)
(1)	*(32)*	*(33)*	*(34)*	*(35)*
Tahun 2018	-	-	-	-
Tahun 2019	-	-	-	-
Tahun 2020	-	-	-	-
Tahun 2021	235,00	491,15	91,00	201,11
Tahun 2022	**25,00**	**185,27**	**52,00**	**214,06**
01 Ayah	3,00	30,05	6,00	52,56
02 Buayan	-	-	18,00	49,70
03 Puring	-	-	-	-
04 Petanahan	-	-	-	-
05 Klirong	-	-	1,00	4,50
06 Buluspesantren	-	-	1,00	4,70
07 Ambal	-	-	-	-
08 Mirit	-	-	3,00	10,50
09 Bonorowo	-	-	2,00	7,30
10 Prembun	-	-	1,00	5,00
11 Padureso	7,00	22,00	4,00	20,00
12 Kutowinangun	-	-	-	-
13 Alian	-	-	-	-
14 Poncowarno	1,00	10,00	-	-
15 Kebumen	-	-	-	-
16 Pejagoan	-	-	-	-
17 Sruweng	-	-	-	-
18 Adimulyo	-	-	-	-
19 Kuwarasan	-	-	-	-
20 Rowokele	2,00	13,00	-	-
21 Sempor	6,00	60,00	-	-
22 Gombong	-	-	-	-
23 Karanganyar	-	-	3,00	13,26
24 Karanggayam	6,00	50,22	13,00	46,54
25 Sadang	-	-	-	-
26 Karangsambung	-	-	-	-

Sumber Data : Dinas Pertanian dan Pangan Kabupaten Kebumen

TABEL 4.1 *Lanjutan...*

Kecamatan	Kemiri		Kopi Robusta		Panili	
	Luas Tanaman (Ha)	Produksi (Kwt)	Luas Tanaman (Ha)	Produksi (Kwt)	Luas Tanaman (Ha)	Produksi (Kwt)
(1)	*(36)*	*(37)*	*(38)*	*(39)*	*(40)*	*(41)*
Tahun 2018	-	-	-	-	-	-
Tahun 2019	-	-	-	-	-	-
Tahun 2020	-	-	-	-	-	-
Tahun 2021	7,00	350,00	245,00	921,20	7,50	13,20
Tahun 2022	**3,00**	**80,00**	**188,50**	**1.183,13**	**4,50**	**8,80**
01 Ayah	-	-	22,00	138,09	-	-
02 Buayan	-	-	16,00	100,43	-	-
03 Puring	-	-	-	-	-	-
04 Petanahan	-	-	-	-	-	-
05 Klirong	-	-	-	-	-	-
06 Buluspesantren	-	-	-	-	-	-
07 Ambal	-	-	-	-	-	-
08 Mirit	-	-	-	-	-	-
09 Bonorowo	-	-	-	-	-	-
10 Prembun	-	-	-	-	-	-
11 Padureso	2,00	60,00	5,00	31,38	-	-
12 Kutowinangun	-	-	-	-	-	-
13 Alian	-	-	-	-	-	-
14 Poncowarno	-	-	2,00	12,55	0,50	0,98
15 Kebumen	-	-	-	-	-	-
16 Pejagoan	-	-	12,00	75,31	-	-
17 Sruweng	-	-	-	-	1,00	1,96
18 Adimulyo	-	-	-	-	-	-
19 Kuwarasan	-	-	-	-	-	-
20 Rowokele	-	-	43,00	269,89	3,00	5,87
21 Sempor	1,00	20,00	38,00	238,51	-	-
22 Gombong	-	-	-	-	-	-
23 Karanganyar	-	-	2,00	12,55	-	-
24 Karanggayam	-	-	31,00	194,57	-	-
25 Sadang	-	-	9,50	59,63	-	-
26 Karangsambung	-	-	8,00	50,21	-	-

Sumber Data : Dinas Pertanian dan Pangan Kabupaten Kebumen

BAB V
PETERNAKAN

Jenis ternak yang diusahakan di Kabupaten Kebumen meliputi ternak besar (sapi, kerbau dan kuda), ternak kecil (kambing, domba dan babi) dan unggas (ayam, itik, itik manila, puyuh dan angsa).

Populasi ternak besar tahun 2022 di dominasi sapi potong 65.632 ekor, mengalami penurunan dari tahun 2021 sebanyak 67.289 ekor. Sedangkan untuk populasi ternak kecil di dominasi kambing 88.383 ekor.



Gambar 5.1.
Populasi Sapi Potong dan Kambing Tahun 2018 – 2022

Sedangkan populasi unggas, tiga jenis yang paling banyak mendominasi adalah ayam sayur, ayam ras pedaging dan itik. Populasi ayam pedaging 2.905.154 ekor, ayam sayur 1.187.551 ekor dan ayam ras petelur 181.049 ekor.

Banyaknya populasi jenis ternak disamping dipengaruhi oleh pemotongan, kelahiran dan kematian juga dipengaruhi oleh banyaknya pemasukan dan pengeluaran ternak dari kabupaten lain.

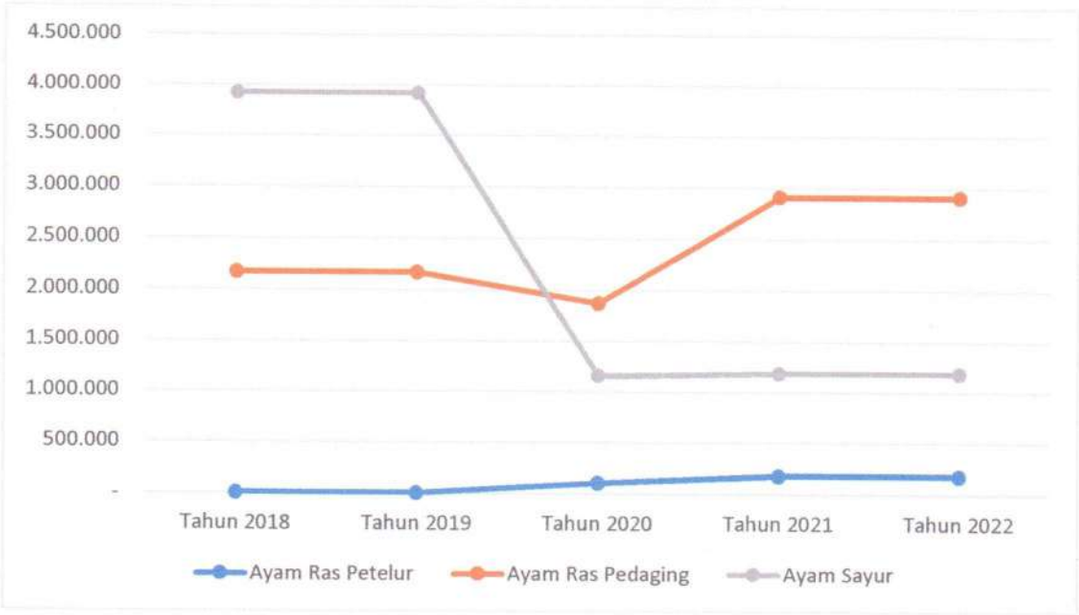

Gambar 5.2.
Populasi Ayam Ras Petelur, Ayam Ras Pedaging dan Ayam Sayur
Tahun 2018 - 2022

Produksi daging tahun 2022 di Kabupaten Kebumen, daging ternak 2.739.688 Kg dan daging unggas 7.675.186 Kg. Sedangkan produksi telur tahun 2022 tercatat sebanyak 2.153.684 Kg.

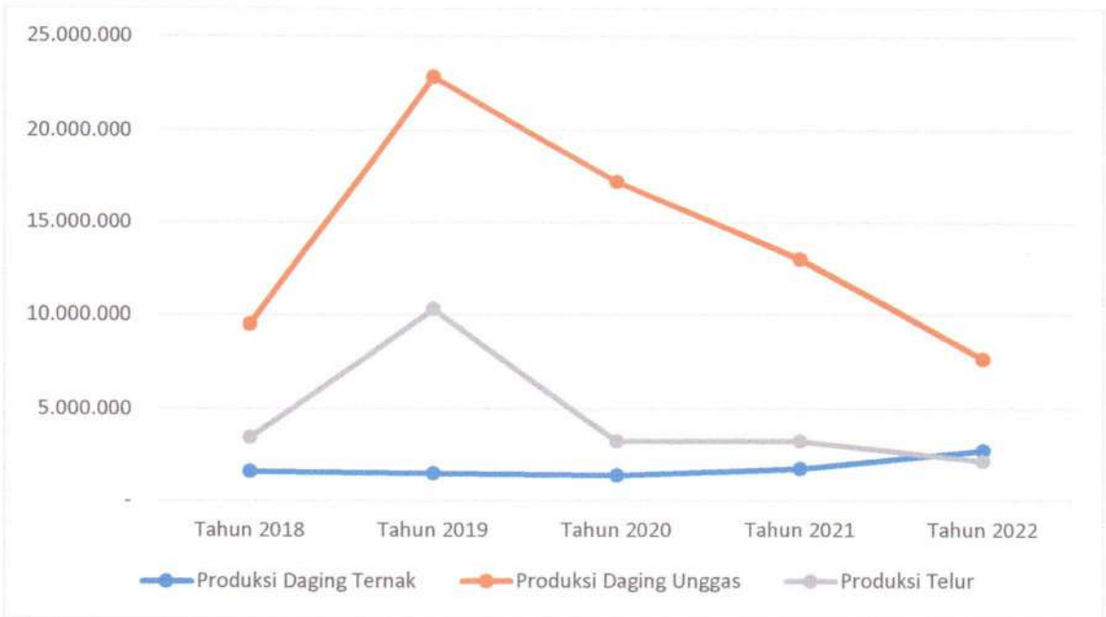

Gambar 5.3.
Produksi Daging Ternak, Produksi Daging Unggas dan Produksi Telur
Tahun 2018 - 2022

TABEL 5.1 **POPULASI TERNAK MENURUT KECAMATAN DI KABUPATEN KEBUMEN TAHUN 2022**

Kecamatan	Populasi (Ekor)			
	Sapi Perah	Sapi Potong	Kerbau	Kuda
(1)	(2)	(3)	(4)	(5)
Tahun 2018	10	65.844	244	271
Tahun 2019	10	65.976	244	271
Tahun 2020	-	69.019	350	406
Tahun 2021	2	67.289	275	369
Tahun 2022	**2**	**65.632**	**266**	**357**
01 Ayah	-	3.886	13	4
02 Buayan	-	1.467	-	-
03 Puring	-	7.782	-	86
04 Petanahan	-	4.791	-	34
05 Klirong	2	6.243	4	41
06 Buluspesantren	-	9.597	4	33
07 Ambal	-	7.296	5	47
08 Mirit	-	3.987	16	22
09 Bonorowo	-	889	12	1
10 Prembun	-	646	2	12
11 Padureso	-	3.368	-	1
12 Kutowinangun	-	2.401	-	4
13 Alian	-	821	-	4
14 Poncowarno	-	719	-	-
15 Kebumen	-	381	12	13
16 Pejagoan	-	772	-	10
17 Sruweng	-	328	-	3
18 Adimulyo	-	1.108	1	9
19 Kuwarasan	-	770	-	-
20 Rowokele	-	431	-	3
21 Sempor	-	1.040	29	1
22 Gombong	-	424	-	-
23 Karanganyar	-	725	-	1
24 Karanggayam	-	4.054	37	14
25 Sadang	-	511	98	-
26 Karangsambung	-	1.195	33	14

Sumber Data : Dinas Pertanian dan Pangan Kabupaten Kebumen

TABEL 5.1 **Lanjutan...**

Kecamatan	Populasi (Ekor)			
	Kambing	Domba	Babi	Kelinci
(1)	(6)	(7)	(8)	(9)
Tahun 2018	424.499	137.722	405	17.702
Tahun 2019	424.626	138.135	409	17.711
Tahun 2020	85.239	17.070	794	9.355
Tahun 2021	88.383	22.322	828	8.290
Tahun 2022	**88.383**	**22.322**	**826**	**9.018**
01 Ayah	1.812	357	-	293
02 Buayan	6.186	276	25	252
03 Puring	4.113	1.807	22	366
04 Petanahan	4.234	1.848	-	378
05 Klirong	4.754	428	30	303
06 Buluspesantren	2.532	976	-	226
07 Ambal	7.132	774	-	517
08 Mirit	2.302	1.025	-	352
09 Bonorowo	600	515	-	230
10 Prembun	1.949	535	34	408
11 Padureso	2.826	299	-	218
12 Kutowinangun	4.454	2.985	10	272
13 Alian	2.349	845	-	564
14 Poncowarno	1.334	350	-	375
15 Kebumen	1.558	740	-	436
16 Pejagoan	2.080	432	-	399
17 Sruweng	2.516	549	-	537
18 Adimulyo	2.286	3.141	152	375
19 Kuwarasan	2.147	1.623	-	476
20 Rowokele	3.880	107	-	416
21 Sempor	7.200	357	116	437
22 Gombong	3.399	1.125	-	465
23 Karanganyar	1.466	625	275	108
24 Karanggayam	9.570	59	-	185
25 Sadang	2.675	219	-	165
26 Karangsambung	3.029	325	162	265

Sumber Data : Dinas Pertanian dan Pangan Kabupaten Kebumen

TABEL 5.2 **POPULASI UNGGAS MENURUT KECAMATAN DI KABUPATEN KEBUMEN TAHUN 2022**

Kecamatan	Populasi (Ekor)			
	Ayam Ras Petelur	Ayam Ras Pedaging	Ayam Sayur	Itik
(1)	(2)	(3)	(4)	(5)
Tahun 2018	8.475	2.167.722	3.927.540	192.069
Tahun 2019	8.479	2.167.722	3.927.815	192.165
Tahun 2020	109.957	1.875.194	1.159.590	133.657
Tahun 2021	181.049	2.905.174	1.187.568	137.158
Tahun 2022	**181.049**	**2.905.154**	**1.187.551**	**137.118**
01 Ayah	37.000	153.000	64.454	1.079
02 Buayan	6.500	17.350	71.527	1.732
03 Puring	15.340	265.600	68.355	11.320
04 Petanahan	6.520	38.064	32.651	9.016
05 Klirong	3.161	75.300	66.671	9.040
06 Buluspesantren	4.460	44.313	52.811	8.104
07 Ambal	500	205.000	93.220	8.452
08 Mirit	14.754	589.270	49.141	11.157
09 Bonorowo	3.685	-	12.121	10.917
10 Prembun	1.080	42.000	48.729	5.562
11 Padureso	3.430	51.700	14.639	752
12 Kutowinangun	2.750	13.310	25.603	2.345
13 Alian	9.885	636.855	46.303	2.219
14 Poncowarno	12.550	178.400	26.192	1.414
15 Kebumen	2.950	16.000	61.562	715
16 Pejagoan	2.190	226.500	23.620	4.811
17 Sruweng	6.114	-	44.058	2.551
18 Adimulyo	2.470	33.200	42.578	3.263
19 Kuwarasan	5.900	20.000	46.450	9.516
20 Rowokele	13.185	109.570	35.822	1.618
21 Sempor	16.800	77.500	65.818	2.269
22 Gombong	1.000	802	16.600	2.305
23 Karanganyar	6.800	20.000	36.951	17.821
24 Karanggayam	-	4.510	41.997	2.067
25 Sadang	325	3.010	5.873	940
26 Karangsambung	1.700	83.900	93.805	6.133

Sumber Data : Dinas Pertanian dan Pangan Kabupaten Kebumen

TABEL 5.2 **Lanjutan...**

Kecamatan	Populasi (Ekor)		
	Burung Puyuh	Angsa	Itik Manila
(1)	(6)	(7)	(8)
Tahun 2018	48.344	2.582	74.354
Tahun 2019	48.369	2.583	74.391
Tahun 2020	125.164	1.133	84.473
Tahun 2021	147.021	1.231	86.759
Tahun 2022	**146.980**	**1.220**	**86.729**
01 Ayah	31.500	-	108
02 Buayan	41.000	73	4.393
03 Puring	3.600	55	4.343
04 Petanahan	-	-	5.772
05 Klirong	-	-	232
06 Buluspesantren	2.785	128	2.979
07 Ambal	-	46	6.527
08 Mirit	2.800	150	2.423
09 Bonorowo	7.476	82	3.395
10 Prembun	3.805	115	2.153
11 Padureso	3.200	55	885
12 Kutowinangun	2.500	106	785
13 Alian	8.199	15	1.168
14 Poncowarno	300	-	1.422
15 Kebumen	689	35	205
16 Pejagoan	6.100	130	2.072
17 Sruweng	10.726	-	3.657
18 Adimulyo	3.000	82	3.434
19 Kuwarasan	-	80	5.809
20 Rowokele	12.900	40	2.337
21 Sempor	100	-	6.191
22 Gombong	300	4	1.728
23 Karanganyar	-	-	19.960
24 Karanggayam	6.000	-	3.517
25 Sadang	-	21	1.081
26 Karangsambung	-	3	153

Sumber Data : Dinas Pertanian dan Pangan Kabupaten Kebumen

TABEL 5.3 **PRODUKSI DAGING TERNAK MENURUT KECAMATAN DI KABUPATEN KEBUMEN TAHUN 2022**

Kecamatan	Produksi Daging (Kg)			
	Sapi	Kerbau	Kuda	Kambing
(1)	(2)	(3)	(4)	(5)
Tahun 2018	1.430.350	2.090	-	164.052
Tahun 2019	1.378.092	1.710	-	96.278
Tahun 2020	1.081.422	10.560	750	259.144
Tahun 2021	1.456.460	1.949	911	264.265
Tahun 2022	**2.298.600**	**2.080**	**900**	**424.396**
01 Ayah	99.180	428	602	11.724
02 Buayan	71.752	-	-	18.973
03 Puring	98.040	-	-	16.788
04 Petanahan	83.700	-	-	17.980
05 Klirong	95.829	-	-	18.941
06 Buluspesantren	77.887	479	-	17.928
07 Ambal	157.921	-	-	17.889
08 Mirit	86.998	-	-	18.886
09 Bonorowo	59.842	-	-	17.966
10 Prembun	69.983	-	-	8.964
11 Padureso	72.900	-	-	11.959
12 Kutowinangun	68.969	-	-	18.967
13 Alian	77.770	-	-	15.988
14 Poncowarno	56.863	-	-	18.929
15 Kebumen	337.746	359	-	14.988
16 Pejagoan	58.891	-	298	13.984
17 Sruweng	49.290	-	-	12.998
18 Adimulyo	54.982	-	-	18.769
19 Kuwarasan	48.667	-	-	12.999
20 Rowokele	39.929	356	-	18.968
21 Sempor	38.987	-	-	18.789
22 Gombong	239.977	-	-	14.996
23 Karanganyar	85.693	-	-	18.996
24 Karanggayam	98.877	-	-	27.496
25 Sadang	12.061	458	-	5.832
26 Karangsambung	55.866	-	-	13.699

Sumber Data : Dinas Pertanian dan Pangan Kabupaten Kebumen

TABEL 5.3 **Lanjutan...**

Kecamatan	Produksi Daging (Kg)		
	Domba	Babi	Kelinci
(1)	(6)	(7)	(8)
Tahun 2018	9.338	6.969	-
Tahun 2019	1.512	12.360	-
Tahun 2020	5.461	19.320	-
Tahun 2021	14.821	2.186	796
Tahun 2022	**10.892**	**1.740**	**1.080**
01 Ayah	-	-	-
02 Buayan	-	98	-
03 Puring	1.001	-	-
04 Petanahan	182	-	-
05 Klirong	1.233	129	-
06 Buluspesantren	1.196	-	-
07 Ambal	-	139	-
08 Mirit	-	-	-
09 Bonorowo	-	124	-
10 Prembun	-	-	-
11 Padureso	-	-	-
12 Kutowinangun	1.280	159	-
13 Alian	1.088	-	-
14 Poncowarno	1.092	-	-
15 Kebumen	-	-	-
16 Pejagoan	1.193	110	358
17 Sruweng	176	112	-
18 Adimulyo	1.029	-	178
19 Kuwarasan	-	-	-
20 Rowokele	-	-	139
21 Sempor	-	132	151
22 Gombong	174	426	254
23 Karanganyar	-	190	-
24 Karanggayam	-	-	-
25 Sadang	192	-	-
26 Karangsambung	1.056	121	-

Sumber Data : Dinas Pertanian dan Pangan Kabupaten Kebumen

TABEL 5.4 **PRODUKSI DAGING UNGGAS MENURUT KECAMATAN DI KABUPATEN KEBUMEN TAHUN 2022**

Kecamatan	Produksi Daging (Kg)				
	Ayam Ras Petelur	Ayam Ras Pedaging	Ayam Sayur	Itik	Itik Manila
(1)	(2)	(3)	(4)	(5)	(6)
Tahun 2018	6.969	4.235.023	5.085.401	133.507	41.356
Tahun 2019	6.976	4.336.732	5.085.432	13.353.200	41.366
Tahun 2020	3.277.002	10.110.894	3.584.086	250.112	826
Tahun 2021	124.558	8.699.870	152.679	4.017.515	-
Tahun 2022	**152.648**	**7.268.718**	**204.990**	**47.958**	**872**
01 Ayah	8.454	258.175	9.427	1.686	32
02 Buayan	9.472	150.957	9.940	1.383	57
03 Puring	10.553	1.501.164	9.229	1.576	38
04 Petanahan	5.477	113.297	7.439	1.489	36
05 Klirong	4.175	224.994	9.112	1.094	26
06 Buluspesantren	8.268	132.638	2.581	2.780	47
07 Ambal	7.944	613.297	13.985	1.992	38
08 Mirit	12.550	764.635	9.429	1.831	17
09 Bonorowo	3.535	-	6.040	2.775	24
10 Prembun	8.743	125.774	6.736	1.968	12
11 Padureso	3.960	254.821	5.323	1.897	39
12 Kutowinangun	2.892	39.858	9.437	1.890	18
13 Alian	6.801	692.669	8.394	1.590	27
14 Poncowarno	8.534	431.239	6.808	2.481	57
15 Kebumen	2.030	247.914	9.356	1.893	39
16 Pejagoan	3.507	668.080	11.237	2.963	48
17 Sruweng	5.246	-	6.405	1.792	27
18 Adimulyo	3.699	99.421	6.725	1.687	32
19 Kuwarasan	4.059	59.892	6.434	2.194	40
20 Rowokele	9.077	322.120	8.136	1.493	48
21 Sempor	11.558	232.082	9.903	1.672	26
22 Gombong	5.688	2.432	9.075	2.280	36
23 Karanganyar	4.678	59.592	8.297	1.592	39
24 Karanggayam	-	13.506	7.340	1.783	23
25 Sadang	278	9.013	2.638	534	17
26 Karangsambung	1.470	251.148	5.564	1.643	29

Sumber Data : Dinas Pertanian dan Pangan Kabupaten Kebumen

TABEL 5.5 **PRODUKSI SUSU SAPI DAN TELUR MENURUT KECAMATAN DI KABUPATEN KEBUMEN TAHUN 2022**

Kecamatan	Susu Sapi (Liter)	Produksi Telur (Kg)			
		Ayam Ras Petelur	Ayam Buras	Itik	Burung Puyuh
(1)	(2)	(3)	(4)	(5)	(6)
Tahun 2018	11.760	173.033	1.894.557	972.837	419.192
Tahun 2019	-	5.085.432	5.085.432	133.532	3.910
Tahun 2020	-	1.140.289	1.018.266	540.329	531.025
Tahun 2021	-	2.028.376	354.406	567.531	284.470
Tahun 2022	**1.095**	**1.310.653**	**250.367**	**391.695**	**200.969**
01 Ayah	-	18.527	10.235	4.464	40.949
02 Buayan	-	72.822	1.343	7.165	22.333
03 Puring	-	121.867	1.369	6.840	6.969
04 Petanahan	-	73.049	9.744	26.306	-
05 Klirong	1.095	55.468	11.887	21.405	-
06 Buluspesantren	-	49.967	15.763	3.532	5.489
07 Ambal	-	18.602	14.817	26.064	-
08 Mirit	-	65.293	10.668	26.262	5.458
09 Bonorowo	-	46.285	3.619	25.192	14.465
10 Prembun	-	26.100	14.543	23.056	7.379
11 Padureso	-	38.428	4.369	3.112	6.490
12 Kutowinangun	-	30.810	7.641	9.703	4.858
13 Alian	-	29.746	11.818	9.182	13.050
14 Poncowarno	-	90.623	7.817	5.851	586
15 Kebumen	-	43.050	17.372	2.959	1.200
16 Pejagoan	-	54.536	7.049	19.948	11.806
17 Sruweng	-	68.497	13.148	10.555	20.790
18 Adimulyo	-	39.673	12.707	13.502	5.805
19 Kuwarasan	-	66.100	12.865	29.375	-
20 Rowokele	-	37.718	10.690	6.695	20.960
21 Sempor	-	78.218	12.642	9.389	193
22 Gombong	-	36.203	4.954	9.538	580
23 Karanganyar	-	86.184	11.027	53.772	-
24 Karanggayam	-	-	12.533	8.561	11.609
25 Sadang	-	3.841	1.753	3.890	-
26 Karangsambung	-	59.046	7.994	25.377	-

Sumber Data : Dinas Pertanian dan Pangan Kabupaten Kebumen