Dinas Pertanian dan Pangan
Kabupaten Kebumen



BUKU STATISTIK PERTANIAN TAHUN 2023

Dinas Pertanian dan Pangan
Kabupaten Kebumen
Tahun Anggaran 2024

KATA PENGANTAR

Puji syukur kami panjatkan kehadirat Allah SWT karena berkat limpahan rahmat dan karuniaNya kami dapat menyelesaikan buku Statistik Pertanian Kabupaten Kebumen Tahun 2023. Data statistik yang tersaji dalam bentuk tabel-tabel pada buku ini merupakan data primer yang merupakan hasil pengumpulan data yang dilakukan oleh Petugas SP (Survei Pertanian). Buku ini memuat berbagai macam Data Pertanian di Kabupaten Kebumen. Sebagian besar data dirinci sampai ke tingkat wilayah kecamatan sejalan dengan semakin meningkatnya kebutuhan akan data, khususnya untuk kepentingan perencanaan pembangunan daerah.

Pada kesempatan ini kami menyampaikan terima kasih yang sebesar-besarnya kepada semua pihak yang telah membantu memberikan data dan informasi yang kami perlukan dalam penyusunan buku ini.

Kami menyadari bahwa buku ini masih jauh dari sempurna dan belum sepenuhnya bisa memenuhi semua kebutuhan data, namun diharapkan bahwa buku ini bisa memberikan kontribusi yang positif bagi pemakai data, khususnya berkaitan dengan kegiatan perencanaan pembangunan.

Kebumen, 20 Agustus 2024

KEPALA DINAS PERTANIAN DAN PANGAN
KABUPATEN KEBUMEN



TEGUH YULIONO, ST., M.Si
Pembina Tingkat I
NIP. 19780731 200501 1 006

DAFTAR ISI

KATA PENGANTAR		i
DAFTAR ISI		ii
DAFTAR TABEL		iii
DAFTAR GAMBAR		iv
PENJELASAN UMUM		v
BAB I	KONDISI GEOGRAFIS KABUPATEN KEBUMEN	1
	1.1. Geografis Wilayah Kabupaten Kebumen	1
	1.2. Luas Wilayah dan Penggunaan Lahan Kabupaten Kebumen	1
BAB II	TANAMAN PANGAN	12
BAB III	TANAMAN HORTIKULTURA	18
BAB IV	TANAMAN PERKEBUNAN	40
BAB V	PETERNAKAN	50
BAB VI	JUMLAH ALAT/MESIN PERTANIAN TANAMAN PANGAN	59
BAB VII	KELEMBAGAAN PERTANIAN TANAMAN PANGAN	80

DAFTAR TABEL

Tabel 1.1.	LUAS LAHAN SAWAH DI KABUPATEN KEBUMEN MENURUT KECAMATAN, JENIS LAHAN DAN FREKUENSI TANAM DALAM SETAHUN TAHUN 2023	4
Tabel 1.2.	LUAS LAHAN PERTANIAN BUKAN SAWAH DI KABUPATEN KEBUMEN MENURUT KECAMATAN DAN JENIS LAHAN TAHUN 2023	9
Tabel 2.1.	LUAS PANEN DAN PRODUKSI TANAMAN PANGAN MENURUT KECAMATAN DI KABUPATEN KEBUMEN TAHUN 2023	14
Tabel 3.1.	LUAS PANEN DAN PRODUKSI TANAMAN HORTIKULTURA DI KABUPATEN KEBUMEN MENURUT KECAMATAN TAHUN 2023	19
Tabel 4.1.	LUAS PANEN DAN PRODUKSI TANAMAN PERKEBUNAN DI KABUPATEN KEBUMEN MENURUT KECAMATAN TAHUN 2023	41
Tabel 5.1.	POPULASI TERNAK MENURUT KECAMATAN DI KABUPATEN KEBUMEN TAHUN 2023	52
Tabel 5.2.	POPULASI UNGGAS MENURUT KECAMATAN DI KABUPATEN KEBUMEN TAHUN 2023	54
Tabel 5.3.	PRODUKSI DAGING TERNAK MENURUT KECAMATAN DI KABUPATEN KEBUMEN TAHUN 2023	56
Tabel 5.4.	PRODUKSI DAGING UNGGAS MENURUT KECAMATAN DI KABUPATEN KEBUMEN TAHUN 2023	58
Tabel 5.5.	PRODUKSI SUSU KAMBING DAN TELUR MENURUT KECAMATAN DI KABUPATEN KEBUMEN TAHUN 2023	59
Tabel 6.1	JUMLAH ALAT/MESIN TANAMAN PANGAN (UNIT) MENURUT KECAMATAN DI KABUPATEN KEBUMEN TAHUN 2023	63
Tabel 7.1	JUMLAH KELEMBAGAAN PERTANIAN TANAMAN PANGAN MENURUT KECAMATAN DI KABUPATEN KEBUMEN TAHUN 2023	81

DAFTAR GAMBAR

Gambar 1.1.	Persentase Luas Daerah Menurut Kecamatan di Kabupaten Kebumen Tahun 2023	1
Gambar 1.2.	Persentase Luas Lahan Sawah, Lahan Pertanian Bukan Sawah dan Lahan Bukan Pertanian di Kabupaten Kebumen Tahun 2023	2
Gambar 1.3.	Luas Lahan Sawah, Lahan Pertanian Bukan Sawah dan Lahan Bukan Pertanian di Kabupaten Kebumen Tahun 2023	2
Gambar 1.4.	Persentase Lahan Sawah berdasarkan Jenisnya di Kabupaten Kebumen Tahun 2023	3
Gambar 1.5.	Persentase Lahan Pertanian Bukan Sawah berdasarkan jenisnya di Kabupaten Kebumen Tahun 2023	3
Gambar 2.1.	Luas Panen Padi dan Produksi Padi di Kabupaten Kebumen Tahun 2019 – 2023	12
Gambar 2.2.	Produksi Tanaman Pangan Menurut Jenisnya Tahun 2023	13
Gambar 2.3.	Luas Panen dan Produksi Tanaman Tanaman Pangan Menurut Kecamatan Tahun 2023	13
Gambar 3.1.	Produksi 5 Komoditas Sayuran Semusim Tahun 2019 – 2023	18
Gambar 4.1.	Produksi Kelapa Tahun 2019 - 2023	40
Gambar 5.1.	Populasi Sapi Potong dan Kambing Tahun 2018 – 2023	51
Gambar 5.2.	Populasi Ayam Ras Petelur, Ayam Ras Pedaging dan Ayam Sayur Tahun 2019 - 2023	51
Gambar 5.3.	Produksi Daging Ternak, Produksi Daging Unggas dan Produksi Telur Tahun 2019 - 2023	51
Gambar 6.1.	Jumlah Alat/Mesin Pengolah Lahan Tahun 2023	60
Gambar 6.2.	Jumlah Alat/Mesin Pengendalian OPT Tahun 2023	61
Gambar 6.3.	Jumlah Alat/Mesin Pengairan/Pompa Air Tahun 2023	61
Gambar 6.4.	Jumlah Alat/Mesin Pemanenan 2023	62

PENJELASAN UMUM

1. Lahan sawah adalah lahan pertanian yang berpetak-petak dan dibatasi oleh pematang (galengan), saluran untuk menahan/menyalurkan air, yang biasanya ditanami padi sawah tanpa memandang darimana diperoleh status lahan tersebut.
2. Lahan sawah irigasi adalah lahan sawah yang sumber air utamanya berasal dari air irigasi. Lahan sawah irigasi terdiri dari irigasi teknis, irigasi setengah teknis, irigasi sederhana, irigasi desa/non PU, termasuk juga sawah sistem surjan yaitu sawah yang sumber air utamanya berasal dari air irigasi atau air reklamasi rawa pasang surut (bukan lebak) dengan sistem tanam pada guludan.
3. Lahan sawah tadah hujan adalah lahan sawah yang sumber air utamanya berasal dari curah hujan.
4. Lahan sawah rawa pasang surut adalah lahan sawah yang pengairannya tergantung pada air sungai yang dipengaruhi oleh pasang surutnya air laut, termasuk juga disini polder yaitu lahan sawah yang terdapat di delta sungai.
5. Lahan sawah rawa lebak adalah lahan sawah yang mempunyai genangan hampir sepanjang tahun, minimal selama tiga bulan dengan ketinggian genangan minimal 50 cm.
6. Lahan pertanian bukan sawah adalah semua lahan pertanian selain lahan sawah.
7. Tegal/Kebun adalah lahan bukan sawah (lahan kering) yang ditanami tanaman semusim atau tahunan dan terpisah dengan halaman sekitar rumah serta penggunaannya tidak berpindah-pindah.
8. Ladang/Huma adalah lahan bukan sawah (lahan kering) yang biasanya ditanami tanaman musiman dan penggunaannya hanya semusim atau dua musim, kemudian akan ditinggalkan bila sudah tidak subur lagi (berpindah-pindah). Kemungkinan lahan ini beberapa tahun kemudian akan dikerjakan kembali jika sudah subur.
9. Perkebunan adalah lahan yang ditanami tanaman perkebunan/industri, seperti karet, kelapa, kopi, teh, dan sebagainya, baik yang diusahakan oleh rakyat/rumah tangga ataupun perusahaan perkebunan yang berada dalam wilayah kecamatan.
10. Hutan Rakyat meliputi lahan yang ditumbuhi kayu-kayuan/hutan rakyat termasuk bambu, sengon dan angsana, baik yang tumbuh sendiri maupun yang sengaja ditanami, misalnya, semak-semak dan pohon-pohon yang

hasil utamanya kayu. Kemungkinan lahan ini juga ditanami tanaman bahan makanan, seperti padi atau palawija, tetapi tanaman utamanya adalah bambu/kayu-kayuan.

11. Padang penggembalaan/padang rumput adalah lahan yang khusus digunakan untuk penggembalaan ternak. Lahan yang sementara tidak diusahakan (dibiarkan kosong lebih dari satu tahun dan kurang dari dua tahun) tidak dianggap sebagai lahan penggembalaan/ padang rumput meskipun ada hewan yang digembalakan di sana.
12. Hutan negara adalah hutan yang dikuasai oleh negara.
13. Lahan yang sementara tidak diusahakan adalah lahan yang sementara tidak diusahakan adalah lahan pertanian bukan sawah yang tidak ditanami apapun lebih dari 1 tahun tetapi ≤ 2 tahun. Lahan sawah yang tidak ditanami apapun > 2 tahun digolongkan menjadi lahan pertanian bukan sawah yang sementara tidak diusahakan.
14. Lahan bukan sawah lainnya adalah lahan bukan sawah misalnya lahan sekitar rumah (pekarangan) yang diusahakan untuk pertanian.
15. Perkebunan adalah segala kegiatan yang mengusahakan tanaman tertentu pada lahan dan/atau media tumbuh lainnya dalam ekosistem yang sesuai, mengolah dan memasarkan barang dan jasa hasil tanaman tersebut, dengan bantuan ilmu pengetahuan dan teknologi, permodalan serta manajemen untuk mewujudkan kesejahteraan bagi pelaku usaha perkebunan dan masyarakat.
16. Tanaman Tahunan adalah tanaman perkebunan yang umumnya berumur lebih dari satu tahun dan pemungutan hasilnya dilakukan lebih dari satu kali dan tidak dibongkar sekali panen.
17. Tanaman Semusim adalah tanaman perkebunan yang pada umumnya berumur kurang dari satu tahun dan pemanenannya dilakukan satu kali atau beberapa kali masa panen.
18. Produksi adalah banyaknya hasil dari setiap tanaman tahunan dan semusim menurut bentuk produksi (hasil) yang diambil berdasarkan luas yang dipanen pada semester/triwulan laporan.
19. Ternak adalah hewan peliharaan yang produknya diperuntukkan sebagai penghasil pangan, bahan baku industri, jasa, dan/atau hasil ikutannya, termasuk ternak hobi.
20. Peternakan adalah segala urusan yang berkaitan dengan sumber daya fisik, benih, bibit, bakalan, ternak ruminansia indukan, pakan, alat dan mesin peternakan, budidaya ternak, panen, pasca panen, pengolahan, pemasaran, pengusahaan, pembiayaan, serta sarana dan prasarana.

21. Populasi ternak adalah kumpulan atau jumlah ternak yang hidup pada wilayah dan satu waktu tertentu.
22. Populasi ayam ras pedaging (broiler) adalah populasi ayam ras pedaging komersial yang hidup dan pernah hidup di dalam usaha budidaya selama setahun.
23. Sapi potong adalah jenis ternak ruminansia (memamah biak) besar yang dipelihara sebagai penghasil daging dan kulit. Rumpun sapi potong, yaitu: Sapi Bali, Sapi Onggole/Peranakan Ongole (PO), Sapi Madura, Sapi Aceh, Sapi Benggala, Sapi Bengkulu, Sapi Brahman/Brahman Cross (BX), Sapi Brangus, Sapi Limousine, Sapi Jabres, Sapi Pesisir, Sapi Simental, dan sapi potong lainnya dengan ciri fisik yang berbeda setiap rumpun.
24. Sapi perah adalah jenis ternak ruminansia (memamah biak) besar yang dipelihara sebagai penghasil susu. Rumpun sapi perah, yaitu: Friesian Holstein (FH), Sahiwal, dan sapi perah lainnya dengan ciri fisik yang berbeda setiap rumpun.
25. Kerbau adalah jenis ternak ruminansia (memamah biak) besar yang dipelihara sebagai penghasil daging, susu, dan untuk dipekerjakan (membajak, menarik pedati) dengan kebiasaan berendam di lumpur. Rumpun kerbau, yaitu: Kerbau Sungai/Murrah dan Kerbau Lumpur/Lokal dengan ciri fisik yang berbeda setiap rumpun. Kerbau Sungai/Murrah merupakan jenis kerbau yang dapat diternakkan sebagai penghasil susu dan banyak diternakkan di daerah Sumatera Utara dan sekitarnya, sedangkan Kerbau Lumpur/Lokal merupakan jenis kerbau yang diternakkan sebagai penghasil daging. Jenis Kerbau Lumpur/Lokal, yaitu: Kerbau Simeulue, Kerbau Toraya, Kerbau Pampangan, Kerbau Kalimantan Timur, Kerbau Kalimantan Selatan, Kerbau Moa, Kerbau Sumbawa.
26. Kuda adalah jenis ternak pseudoruminansia (berlambung satu namun melakukan proses fermentasi pakan di bagian belakang saluran pencernaanya) dan berkuku satu yang dipelihara sebagai kendaraan (tunggangan, angkutan) atau penarik kendaraan, olahraga, dan kavaleri (militer). Jenis kuda meliputi kuda lokal (seperti: Kuda Sumba, Kuda Timor, Kuda Kuningan, Kuda Bima, dan Kuda Sumatera), dan kuda impor (seperti: Kuda Thorougbreed, Kuda Arab, dan Kuda Warmblood).
27. Babi adalah jenis ternak monogastrik (lambung dengan bilik satu) dengan ciri-ciri bermoncong panjang, berkulit tebal, berbulu kasar, berhidung lemper dan berujung rata yang dipelihara oleh masyarakat dengan tujuan untuk menghasilkan daging. Ada 3 rumpun babi, yaitu: babi lokal, babi ras/impor, dan babi persilangan. Beberapa rumpun babi lokal, antara lain: Babi Bali,

Babi Karawang, Babi Sumba, Babi Nias, Babi Batak, dan Babi Tana Toraja. Beberapa rumpun babi ras/impor, antara lain: Babi Landrace, Babi Yorkshire, Babi Tamworth, dan Babi Saddle Back.

28. Domba adalah jenis ternak ruminansia (memamah biak) kecil yang dipelihara sebagai penghasil daging dan kulit dengan ciri-ciri berbulu tebal dan ikal serta ekor menjuntai ke bawah. Rumpun domba, yaitu: Domba Ekor Gemuk (seperti: Domba Sapudi) dan Domba Ekor Tipis. Jenis domba ekor tipis, antara lain: Domba Kisar, Domba Garut, Domba Wonosobo, Domba Batur, dan Domba Komposit.
29. Kambing adalah jenis ternak ruminansia (memamah biak) kecil yang dipelihara sebagai penghasil daging, susu, dan kulit dengan ciri-ciri berbulu tipis dan tidak ikal serta ekor terbuka ke atas. Rumpun kambing, yaitu: Kambing Kacang, Kambing Kaligesing, Kambing Peranakan Etawa (PE), Kambing Lakor, Kambing Boer, Kambing Boerawa, dan Kambing Saanen.
30. Kelinci adalah jenis ternak pseudoruminansia (berlambung satu namun melakukan proses fermentasi pakan di bagian belakang saluran pencernaanya) dan termasuk mamalia pengerat yang dipelihara sebagai penghasil daging dan kulit serta untuk hobi, dengan ciri-ciri telingan panjang dan berekor pendek. Rumpun kelinci, antara lain: Kelinci New Zealand White, Kelinci California, Kelinci Flemish Giant, Kelinci Rex, dan Kelinci Lokal.
31. Ayam ras pedaging adalah ayam ras yang mempunyai sifat pertumbuhan yang cepat, dipelihara untuk tujuan memproduksi daging.
32. Ayam ras petelur adalah jenis ayam ras yang dipelihara oleh masyarakat karena sifatnya memproduksi telur yang baik.
33. Puyuh adalah jenis unggas kecil yang dipelihara masyarakat untuk diambil telur dan dagingnya.
34. Itik adalah jenis unggas air, yang meliputi semua jenis itik lokal dan itik impor yang ada di Indonesia. Itik lokal, antara lain itik Mojosari, Alabio, Tegal, Pitalah, Kerinci, Talang Benih, Bayang, Rabon, Magelang dan Bali.
35. Itik manila adalah sejenis unggas yang termasuk keluarga itik. Nama lain dari itik manila adalah entok.
36. Alat/Mesin Pertanian Tanaman Pangan adalah alat yang digunakan dalam bidang pertanian untuk melancarkan dan mempermudah petani dalam berbagai kegiatan pertanian tanaman pangan.
37. Traktor Roda Dua adalah mesin pertanian yang digerakan dari motor diesel yang didukung dua buah roda yang dapat dipergunakan untuk mengolah tanah dan pekerjaan pertanian lainnya.

38. Traktor Roda Empat adalah salah satu alat pengolah tanah yang didukung empat buah roda yang dilengkapi dengan peralatan pengolah tanah, seperti bajak singkal, bajak piring, garu piring, dll
39. Alat tanam padi adalah alat penanam bibit padi dengan jumlah, kedalaman, jarak dan kondisi penanaman yang dapat diseragamkan.
40. Alat tanam biji-bijian adalah sebuah alat yang dirancang untuk menanam biji pada suatu daerah tanam dengan jarak tertentu
41. Penyemprot adalah perangkat yang digunakan untuk menyemprotkan pestisida, pupuk, atau obat-obatan pertanian secara efisien pada tanaman
42. Pengabut pestisida adalah alat yang digunakan untuk merubah cairan pestisida menjadi kabut melalui tekanan mesin dan pemanasan.
43. Pembersih gulma adalah alat yang digunakan untuk menghilangkan gulma atau rumput liar dari lahan pertanian.
44. Pompa air (<4 inchi) adalah **Pompa air** adalah suatu alat hasil dari teknik dasar dan terapan, untuk mengambil Air dengan hasil yang cepat dan mudah melebihi kapasitas dengan cara pengambilan tangan yang dilakukan oleh seseorangan dengan cara mengangkatnya dengan Timba yang diambil dari sumbernya yang dipegang dengan tangan.
45. Pengairan/Pompa Air adalah alat dan mesin pertanian yang berfungsi untuk memindahkan air dari reservoir, embung, sungai, rawa, maupun tandon atau sumur ke areal pertanian yang memerlukan irigasi
46. Sabit bergerigi adalah alat panen padi yang umum digunakan petani tradisional.
47. Pemotong padi tipe gunting adalah alat yang membantu petani untuk memotong dan merebahkan padi yang sudah siap panen
48. Pemotong padi tipe gendong adalah modifikasi mesin pemotong rumput tipe gendong, dengan prinsip kerja memotong tanaman padi, mengarahkan serta merobohkan padi.
49. Pemotong padi tipe sisir adalah mesin panen padi dengan cara menyisir tegakan tanaman padi yang siap panen, mengambil butiran padi dari malainya dan meninggalkan tegakan jerami di lapangan.
50. Rice combine harvester adalah mesin panen yang dapat memotong, memegang, merontokan dan membersihkan dalam satu waktu.
51. Corn combine harvester adalah modivikasi dari combine padi dengan merubah bagian header, bagian pisau statis, bagian perontok dan bagian pembersih disesuaikan dengan komoditas tanaman jagung.
52. Pengungkit ubi kayu/ubi jalar adalah alat yang digunakan untuk memanen singkong dengan cara pengungkitan.

53. Perontok padi adalah mesin yang dibuat untuk memisahkan padi dari tangkai nya.
54. Pemipil jagung adalah salah satu alat yang dirancang untuk memperbaiki hasil jagung pipilan
55. Perajangan umbi adalah mesin jenis perajang yang digunakan atau diaplikasikan untuk berbagai jenis umbi seperti singkong, ubi jalar dan lainnya.
56. Pembersih gabah adalah mesin untuk membersihkan gabah guna mendapatkan gabah berkualitas tinggi serta menurunkan kotoran dan butir hampa.
57. Pengering tipe datar adalah mesin pengering dengan menggunakan bak datar.
58. Pengering tipe vertical adalah mesin pengering yang memiliki ruang pengering (plenum) berbentuk silinder yang berdiri secara vertikal dan dilengkapi dengan screw untuk 2 menarik bahan ke atas secara continue.
59. Pengering rak adalah tipe mesin pengering yang digunakan untuk mengeringkan berbagai produk
60. Penggilingan padi adalah alat yang dibutuhkan dalam membangun usaha pengolahan gabah menjadi beras.
61. Penyimpanan hasil tanaman pangan adalah tempat untuk menyimpan hasil tanaman pangan untuk menghindari kerusakan hasil pertanian dari gangguan binatang dan lainnya.
62. Alat pembuat pupuk organik (APPO)/kompos adalah esin/ alat pencacah pupuk organik, fungsinya memotong, menghancurkan dan menghaluskan jerami,daun dan bahan organik lain sebagai bahan pupuk organik ataupun pakan ternak.

BAB I
KONDISI GEOGRAFIS KABUPATEN KEBUMEN

1.1. Geografis Wilayah Kabupaten Kebumen

Kabupaten Kebumen merupakan kabupaten yang terletak di bagian selatan Provinsi Jawa Tengah yang berbatasan dengan Kabupaten Purworejo di sebelah timur, Samudera Hindia di sebelah selatan, Kabupaten Cilacap dan Banyumas di sebelah barat serta Kabupaten Wonosobo dan Banjarnegara di sebelah utara. Secara geografis Kabupaten Kebumen terletak pada 7°27' - 7°50' Lintang Selatan dan 109°22' - 109°50' Bujur Timur.

Kabupaten Kebumen secara administratif terdiri dari 26 kecamatan dengan luas wilayah sebesar 128.111,50 hektar atau 1.281,115 km², dengan kondisi beberapa wilayah merupakan daerah pantai dan perbukitan, sedangkan sebagian besar merupakan dataran rendah.

1.2. Luas Wilayah dan Penggunaan Lahan Kabupaten Kebumen

Kabupaten Kebumen terdiri dari 26 kecamatan. Kecamatan terluas adalah Kecamatan Karanggayam. Luas Kecamatan Karanggayam mencapai 10.929,00 hektar atau 8,53 % dari total luas Kabupaten Kebumen, sedangkan kecamatan terkecil adalah Kecamatan Gombong dengan luas hanya 1.948,00 hektar atau sekitar 1,52 %.

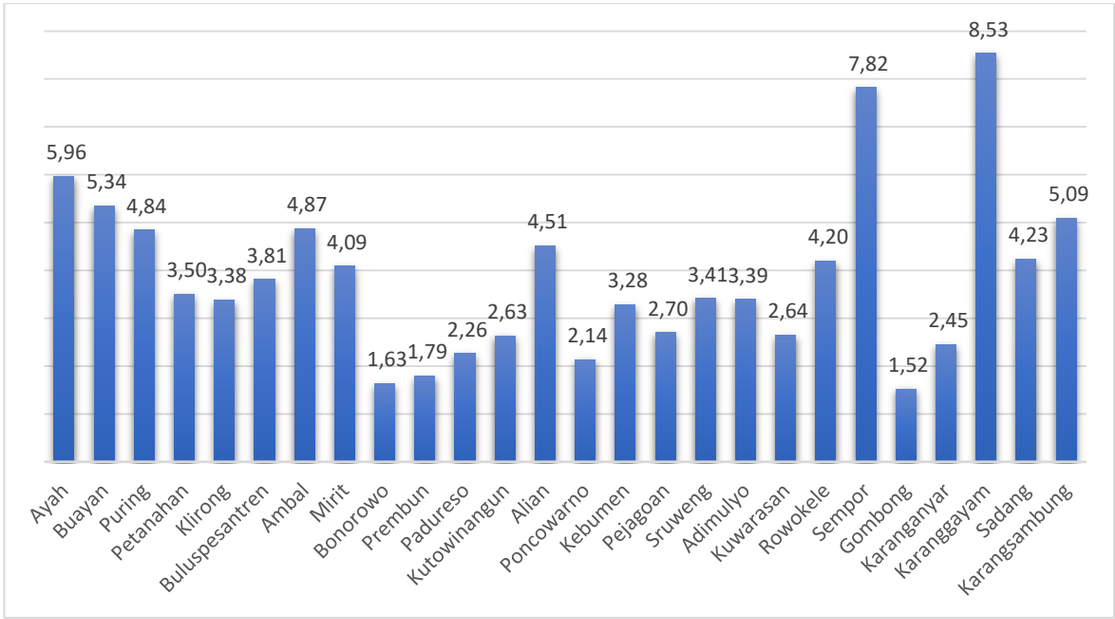

Gambar 1.1.
Persentase Luas Daerah Menurut Kecamatan di Kabupaten Kebumen Tahun 2023

Dari luas wilayah Kabupaten Kebumen pada tahun 2023 tercatat Lahan Sawah 40.099,30 hektar, Lahan Pertanian bukan Sawah 52.768,70 hektar dan Lahan bukan Pertanian 35.243,50 hektar.

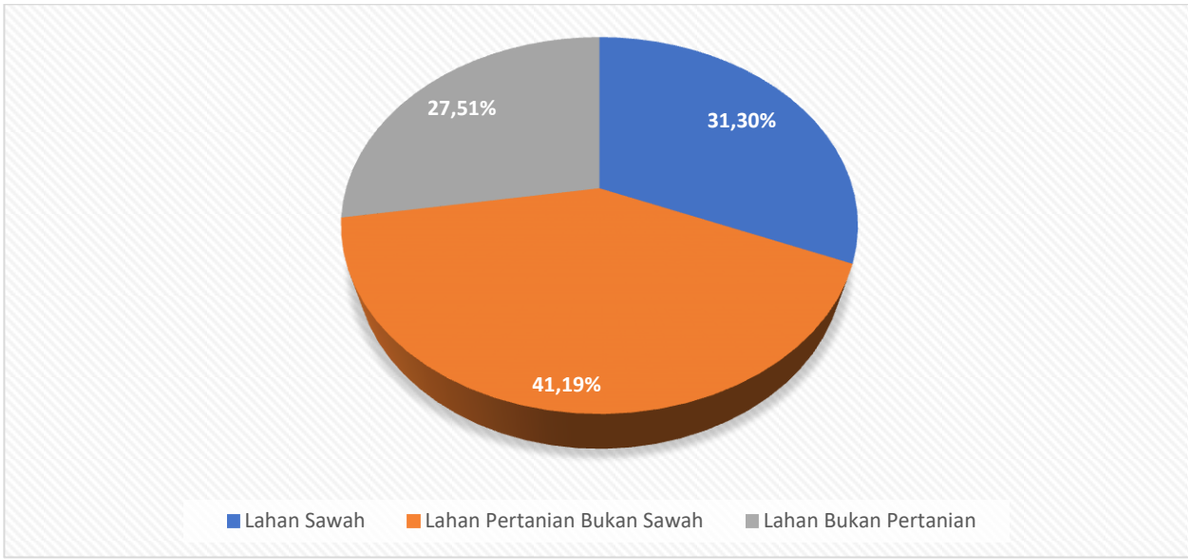

Gambar 1.2.
Persentase Luas Lahan Sawah, Lahan Pertanian Bukan Sawah dan Lahan Bukan Pertanian di Kabupaten Kebumen Tahun 2023

Luas lahan sawah di Kabupaten Kebumen tahun 2023 paling luas berada di wilayah Kecamatan Adimulyo 2.991,00 hektar, sedangkan Lahan Pertanian bukan sawah paling luas berada di wilayah Kecamatan Sempor 6.576,00 hektar dan Lahan bukan Pertanian paling luas berada di wilayah Kecamatan Karanggayam 4.012,00 hektar.

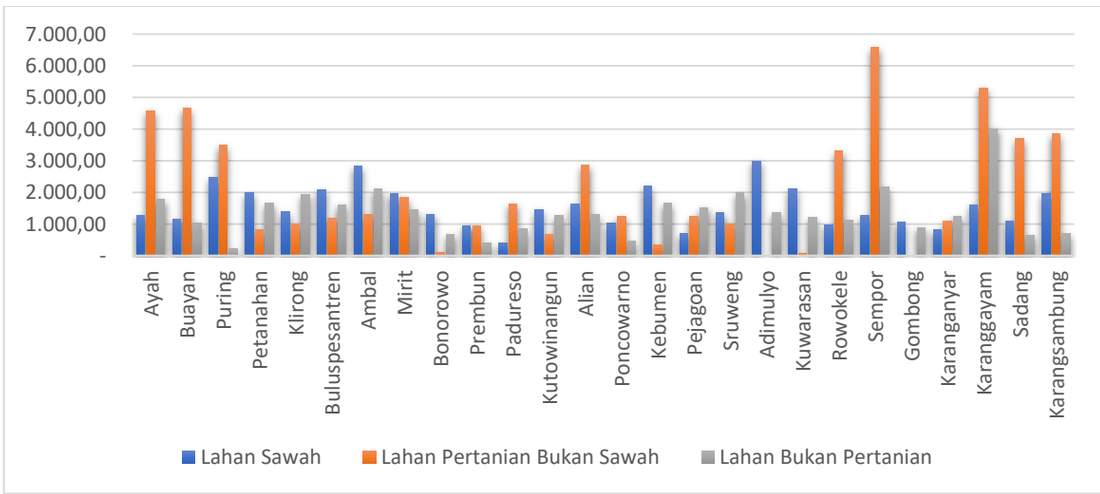

Gambar 1.3.
Luas Lahan Sawah, Lahan Pertanian Bukan Sawah dan Lahan Bukan Pertanian di Kabupaten Kebumen Tahun 2023

Berdasarkan jenisnya, lahan sawah di Kabupaten Kebumen tahun 2023 di dominasi irigasi dengan luas 25.774,20 hektar dan lahan tadah hujan dengan luas 14.269,10 hektar.

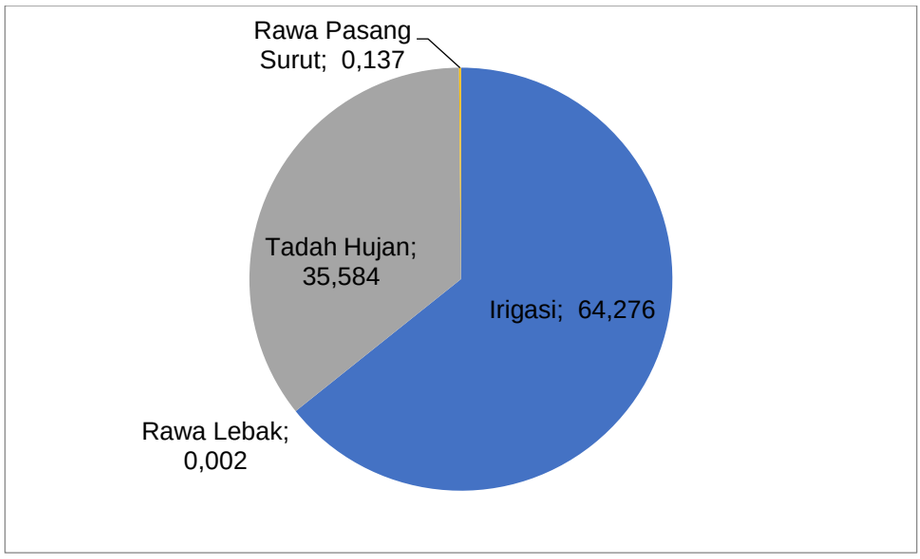

Gambar 1.4.
Persentase Lahan Sawah berdasarkan Jenisnya di Kabupaten Kebumen Tahun 2023

Sedangkan lahan pertanian bukan sawah di dominasi oleh Tegal/kebun dengan luas 22.769,30 hektar dan pemanfaatan lain seperti tambak, kolam, empang dan lain-lain dengan luas 8.820,30 hektar.

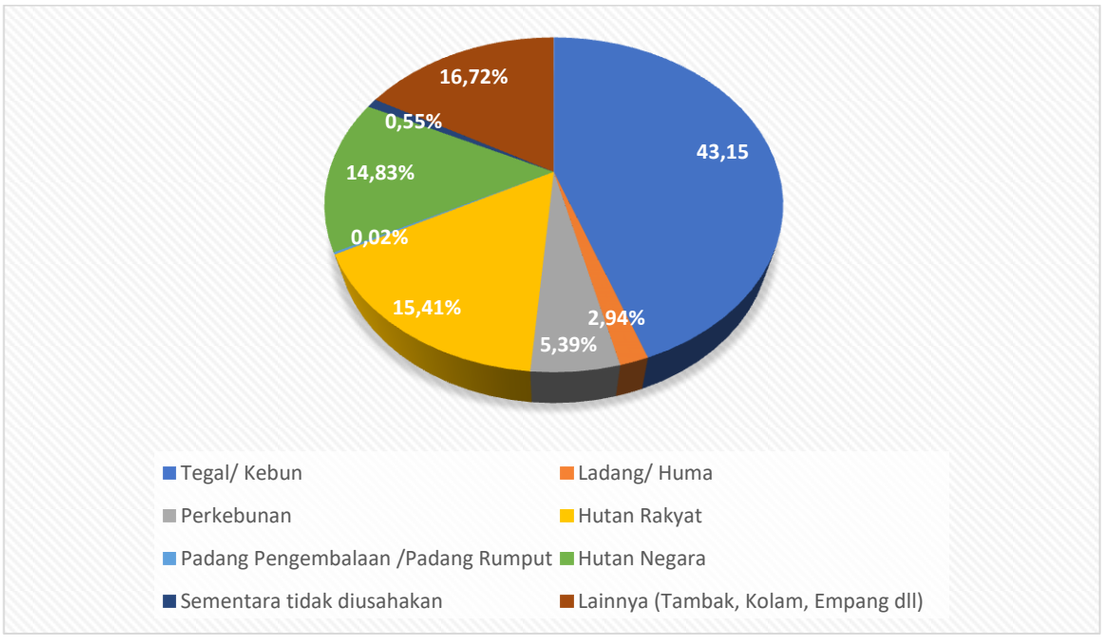

Gambar 1.5.
Persentase Lahan Pertanian Bukan Sawah berdasarkan jenisnya
di Kabupaten Kebumen Tahun 2023

Tabel 1.1 **LUAS LAHAN SAWAH DI KABUPATEN KEBUMEN TAHUN 2023 MENURUT KECAMATAN, JENIS LAHAN DAN FREKUENSI TANAM DALAM SETAHUN**

Kecamatan	a. Irigasi				
	Ditanami Padi			Tidak ditanami padi	
	Satu Kali	Dua Kali	≥ Tiga Kali	Ditanami tanaman lain	Tidak ditanami apapun
(1)	*(2)*	*(3)*	*(4)*	*(5)*	*(6)*
Tahun 2019	167,50	25.350,70	98,00	45,70	2,00
Tahun 2020	301,50	25.761,20	115,00	42,70	0,00
Tahun 2021	213,00	25.471,37	279,00	42,70	0,00
Tahun 2022	213,00	25.471,37	279,00	42,70	0,00
Tahun 2023	**103,00**	**25.548,20**	**115,00**	**8,00**	**0,00**
01 Ayah	0,00	168,20	0,00	0,00	0,00
02 Buayan	0,00	724,90	50,00	0,00	0,00
03 Puring	33,00	1.155,00	4,00	2,00	0,00
04 Petanahan	0,00	1.994,00	0,00	0,00	0,00
05 Klirong	0,00	1.353,00	0,00	0,00	0,00
06 Buluspesantren	0,00	1.863,60	0,00	0,00	0,00
07 Ambal	70,00	1.863,90	0,00	0,00	0,00
08 Mirit	0,00	1.360,00	0,00	0,00	0,00
09 Bonorowo	0,00	841,00	0,00	0,00	0,00
10 Prembun	0,00	927,00	0,00	0,00	0,00
11 Padureso	0,00	62,00	0,00	0,00	0,00
12 Kutowinangun	0,00	942,00	0,00	0,00	0,00
13 Alian	0,00	836,00	0,00	0,00	0,00
14 Poncowarno	0,00	337,00	0,00	0,00	0,00
15 Kebumen	0,00	1.923,60	0,00	0,00	0,00
16 Pejagoan	0,00	522,00	0,00	0,00	0,00
17 Sruweng	0,00	1.300,00	0,00	0,00	0,00
18 Adimulyo	0,00	2.023,00	0,00	0,00	0,00
19 Kuwarasan	0,00	1.785,00	0,00	0,00	0,00
20 Rowokele	0,00	914,00	6,00	6,00	0,00
21 Sempor	0,00	526,00	0,00	0,00	0,00
22 Gombong	0,00	1.053,00	0,00	0,00	0,00
23 Karanganyar	0,00	723,00	0,00	0,00	0,00
24 Karanggayam	0,00	0,00	0,00	0,00	0,00
25 Sadang	0,00	252,00	55,00	0,00	0,00
26 Karangsambung	0,00	99,00	0,00	0,00	0,00

Sumber Data : Dinas Pertanian dan Pangan Kabupaten Kebumen

Tabel 1.1 **Lanjutan…**

Kecamatan	b. Tadah Hujan				
	Ditanami Padi			Tidak ditanami padi	
	Satu Kali	Dua Kali	≥ Tiga Kali	Ditanami tanaman lain	Tidak ditanami apapun
(1)	*(7)*	*(8)*	*(9)*	*(10)*	*(11)*
Tahun 2019	4.604,78	9.429,07	214,00	201,90	1,00
Tahun 2020	4.924,48	8.654,87	66,00	202,90	0,0
Tahun 2021	5.316,83	8.364,74	148,00	252,57	0,0
Tahun 2022	5.316,83	8.364,74	148,00	252,57	0,0
Tahun 2023	**4.945,70**	**8.957,40**	**160,00**	**206,00**	**0,00**
01 Ayah	0,00	933,80	0,00	168,00	0,00
02 Buayan	0,00	359,30	0,00	0,00	0,00
03 Puring	64,00	1.092,00	110,00	17,00	0,00
04 Petanahan	0,00	0,00	0,00	0,00	0,00
05 Klirong	0,00	0,00	0,00	0,00	0,00
06 Buluspesantren	0,00	225,40	0,00	0,00	0,00
07 Ambal	8,70	894,40	0,00	0,00	0,00
08 Mirit	0,00	537,00	50,00	0,00	0,00
09 Bonorowo	0,00	474,00	0,00	0,00	0,00
10 Prembun	0,00	28,00	0,00	0,00	0,00
11 Padureso	88,00	254,00	0,00	0,00	0,00
12 Kutowinangun	265,00	241,00	0,00	0,00	0,00
13 Alian	654,00	137,00	0,00	0,00	0,00
14 Poncowarno	672,00	26,00	0,00	0,00	0,00
15 Kebumen	0,00	277,50	0,00	0,00	0,00
16 Pejagoan	115,00	70,00	0,00	0,00	0,00
17 Sruweng	66,00	0,00	0,00	0,00	0,00
18 Adimulyo	0,00	967,00	0,00	1,00	0,00
19 Kuwarasan	0,00	314,00	0,00	20,00	0,00
20 Rowokele	0,00	36,00	0,00	0,00	0,00
21 Sempor	0,00	740,00	0,00	0,00	0,00
22 Gombong	0,00	0,00	0,00	0,00	0,00
23 Karanganyar	14,00	76,00	0,00	0,00	0,00
24 Karanggayam	1.448,00	168,00	0,00	0,00	0,00
25 Sadang	370,00	422,00	0,00	0,00	0,00
26 Karangsambung	1.181,00	685,00	0,00	0,00	0,00

Sumber Data : Dinas Pertanian dan Pangan Kabupaten Kebumen

Tabel 1.1 **Lanjutan…**

Kecamatan	c. Rawa Pasang Surut				
	Ditanami Padi			Tidak ditanami padi	
	Satu Kali	Dua Kali	≥ Tiga Kali	Ditanami tanaman lain	Tidak ditanami apapun
(1)	*(12)*	*(13)*	*(14)*	*(15)*	*(16)*
Tahun 2019	0,0	55,00	0,0	0,0	0,0
Tahun 2020	0,0	550,00	0,0	0,0	0,0
Tahun 2021	0,0	55,00	0,0	0,0	0,0
Tahun 2022	0,0	55,00	0,0	0,0	0,0
Tahun 2023	**0,0**	**17,00**	**38,00**	**0,0**	**0,0**
01 Ayah	0,00	0,00	0,00	0,00	0,00
02 Buayan	0,00	17,00	0,00	0,00	0,00
03 Puring	0,00	0,00	0,00	0,00	0,00
04 Petanahan	0,00	0,00	0,00	0,00	0,00
05 Klirong	0,00	0,00	38,00	0,00	0,00
06 Buluspesantren	0,00	0,00	0,00	0,00	0,00
07 Ambal	0,00	0,00	0,00	0,00	0,00
08 Mirit	0,00	0,00	0,00	0,00	0,00
09 Bonorowo	0,00	0,00	0,00	0,00	0,00
10 Prembun	0,00	0,00	0,00	0,00	0,00
11 Padureso	0,00	0,00	0,00	0,00	0,00
12 Kutowinangun	0,00	0,00	0,00	0,00	0,00
13 Alian	0,00	0,00	0,00	0,00	0,00
14 Poncowarno	0,00	0,00	0,00	0,00	0,00
15 Kebumen	0,00	0,00	0,00	0,00	0,00
16 Pejagoan	0,00	0,00	0,00	0,00	0,00
17 Sruweng	0,00	0,00	0,00	0,00	0,00
18 Adimulyo	0,00	0,00	0,00	0,00	0,00
19 Kuwarasan	0,00	0,00	0,00	0,00	0,00
20 Rowokele	0,00	0,00	0,00	0,00	0,00
21 Sempor	0,00	0,00	0,00	0,00	0,00
22 Gombong	0,00	0,00	0,00	0,00	0,00
23 Karanganyar	0,00	0,00	0,00	0,00	0,00
24 Karanggayam	0,00	0,00	0,00	0,00	0,00
25 Sadang	0,00	0,00	0,00	0,00	0,00
26 Karangsambung	0,00	0,00	0,00	0,00	0,00

Sumber Data : Dinas Pertanian dan Pangan Kabupaten Kebumen

Tabel 1.1 **Lanjutan…**

Kecamatan	d. Rawa Lebak				
	Ditanami Padi			Tidak ditanami padi	
	Satu Kali	Dua Kali	≥ Tiga Kali	Ditanami tanaman lain	Tidak ditanami apapun
(1)	*(17)*	*(18)*	*(19)*	*(20)*	*(21)*
Tahun 2019	1,00	0,00	0,00	0,00	2,50
Tahun 2020	1,00	0,00	0,00	0,00	2,50
Tahun 2021	1,00	0,00	0,00	0,00	2,50
Tahun 2022	1,00	0,00	0,00	0,00	2,50
Tahun 2023	**0,00**	**0,00**	**0,00**	**0,00**	**1,00**
01 Ayah	0,00	0,00	0,00	0,00	0,00
02 Buayan	0,00	0,00	0,00	0,00	0,00
03 Puring	0,00	0,00	0,00	0,00	0,00
04 Petanahan	0,00	0,00	0,00	0,00	0,00
05 Klirong	0,00	0,00	0,00	0,00	0,00
06 Buluspesantren	0,00	0,00	0,00	0,00	0,00
07 Ambal	0,00	0,00	0,00	0,00	0,00
08 Mirit	0,00	0,00	0,00	0,00	0,00
09 Bonorowo	0,00	0,00	0,00	0,00	0,00
10 Prembun	0,00	0,00	0,00	0,00	0,00
11 Padureso	0,00	0,00	0,00	0,00	0,00
12 Kutowinangun	0,00	0,00	0,00	0,00	0,00
13 Alian	0,00	0,00	0,00	0,00	0,00
14 Poncowarno	0,00	0,00	0,00	0,00	0,00
15 Kebumen	0,00	0,00	0,00	0,00	1,00
16 Pejagoan	0,00	0,00	0,00	0,00	0,00
17 Sruweng	0,00	0,00	0,00	0,00	0,00
18 Adimulyo	0,00	0,00	0,00	0,00	0,00
19 Kuwarasan	0,00	0,00	0,00	0,00	0,00
20 Rowokele	0,00	0,00	0,00	0,00	0,00
21 Sempor	0,00	0,00	0,00	0,00	0,00
22 Gombong	0,00	0,00	0,00	0,00	0,00
23 Karanganyar	0,00	0,00	0,00	0,00	0,00
24 Karanggayam	0,00	0,00	0,00	0,00	0,00
25 Sadang	0,00	0,00	0,00	0,00	0,00
26 Karangsambung	0,00	0,00	0,00	0,00	0,00

Sumber Data : Dinas Pertanian dan Pangan Kabupaten Kebumen

Tabel 1.1 **Lanjutan…**

Kecamatan	Jumlah Lahan Sawah				
	Ditanami Padi			Tidak ditanami padi	
	Satu Kali	Dua Kali	≥ Tiga Kali	Ditanami tanaman lain	Tidak ditanami apapun
(1)	*(22)*	*(23)*	*(24)*	*(25)*	*(26)*
Tahun 2019	4.773,28	34.834,77	312,00	247,60	5,50
Tahun 2020	5.226,98	34.471,07	181,00	245,60	2,50
Tahun 2021	5.530,83	33.891,11	427,00	295,27	2,50
Tahun 2022	5.530,83	33.891,11	427,00	295,27	2,50
Tahun 2023	**5.048,70**	**34.522,60**	**313,00**	**214,00**	**1,00**
01 Ayah	0,00	1.102,00	0,00	168,00	0,00
02 Buayan	0,00	1.101,20	50,00	0,00	0,00
03 Puring	97,00	2.247,00	114,00	19,00	0,00
04 Petanahan	0,00	1.994,00	0,00	0,00	0,00
05 Klirong	0,00	1.353,00	38,00	0,00	0,00
06 Buluspesantren	0,00	2.089,00	0,00	0,00	0,00
07 Ambal	78,70	2.758,30	0,00	0,00	0,00
08 Mirit	0,00	1.897,00	50,00	0,00	0,00
09 Bonorowo	0,00	1.315,00	0,00	0,00	0,00
10 Prembun	0,00	955,00	0,00	0,00	0,00
11 Padureso	88,00	316,00	0,00	0,00	0,00
12 Kutowinangun	265,00	1.183,00	0,00	0,00	0,00
13 Alian	654,00	973,00	0,00	0,00	0,00
14 Poncowarno	672,00	363,00	0,00	0,00	0,00
15 Kebumen	0,00	2.201,10	0,00	0,00	1,00
16 Pejagoan	115,00	592,00	0,00	0,00	0,00
17 Sruweng	66,00	1.300,00	0,00	0,00	0,00
18 Adimulyo	0,00	2.990,00	0,00	1,00	0,00
19 Kuwarasan	0,00	2.099,00	0,00	20,00	0,00
20 Rowokele	0,00	950,00	6,00	6,00	0,00
21 Sempor	0,00	1.266,00	0,00	0,00	0,00
22 Gombong	0,00	1.053,00	0,00	0,00	0,00
23 Karanganyar	14,00	799,00	0,00	0,00	0,00
24 Karanggayam	1.448,00	168,00	0,00	0,00	0,00
25 Sadang	370,00	674,00	55,00	0,00	0,00
26 Karangsambung	1.181,00	784,00	0,00	0,00	0,00

Sumber Data : Dinas Pertanian dan Pangan Kabupaten Kebumen

Tabel 1.2 **LUAS LAHAN PERTANIAN BUKAN SAWAH DI KABUPATEN KEBUMEN TAHUN 2023 MENURUT KECAMATAN DAN JENIS LAHAN**

Kecamatan	Lahan Pertanian Bukan Sawah			
	a. Tegal/ Kebun	b. Ladang/ Huma	c. Perkebunan	d. Hutan Rakyat
(1)	*(2)*	*(3)*	*(4)*	*(5)*
Tahun 2019	23.929,62	787,40	2.626,30	8.663,09
Tahun 2020	23.734,34	768,82	2.768,19	8.620,77
Tahun 2021	23.896,65	1.839,50	2.764,34	8.505,57
Tahun 2022	23.722,13	910,02	2.763,34	8.506,57
Tahun 2023	**22.769,30**	**1.552,80**	**2.842,30**	**8.660,30**
01 Ayah	377,00	0,00	0,00	1.962,00
02 Buayan	2.211,00	343,00	680,10	916,40
03 Puring	1.366,00	0,00	240,00	0,00
04 Petanahan	617,00	0,00	185,00	0,00
05 Klirong	888,00	0,00	66,00	10,00
06 Buluspesantren	990,00	0,00	3,60	170,50
07 Ambal	1.307,00	0,00	0,00	0,00
08 Mirit	1.406,00	76,00	0,00	0,00
09 Bonorowo	91,20	0,00	0,00	0,00
10 Prembun	656,00	201,00	31,00	21,50
11 Padureso	738,00	15,00	491,40	386,00
12 Kutowinangun	219,00	0,00	152,00	288,00
13 Alian	1.668,70	0,00	512,60	647,90
14 Poncowarno	707,00	0,00	0,00	540,00
15 Kebumen	115,80	65,80	21,60	108,60
16 Pejagoan	0,00	784,00	0,00	0,00
17 Sruweng	794,00	0,00	78,00	103,00
18 Adimulyo	0,00	0,00	0,00	0,00
19 Kuwarasan	58,00	0,00	0,00	0,00
20 Rowokele	1.378,50	5,00	381,00	391,00
21 Sempor	1.868,00	0,00	0,00	0,00
22 Gombong	2,80	0,00	0,00	0,00
23 Karanganyar	782,00	63,00	0,00	117,00
24 Karanggayam	1.980,00	0,00	0,00	1.700,00
25 Sadang	796,30	0,00	0,00	486,40
26 Karangsambung	1.752,00	0,00	0,00	812,00

Sumber Data : Dinas Pertanian dan Pangan Kabupaten Kebumen

Tabel 1.2 **Lanjutan…**

Kecamatan	Lahan Pertanian Bukan Sawah			
	e. Padang Pengembalaan /Padang Rumput	f. Hutan Negara	g. Sementara tidak diusahakan	h. Lainnya (Tambak, Kolam, Empang dll)
(1)	*(6)*	*(7)*	*(8)*	*(9)*
Tahun 2019	12,70	7.890,90	491,28	8.926,04
Tahun 2020	103,70	7.890,90	490,68	8.984,08
Tahun 2021	105,70	7.885,90	489,98	8.991,04
Tahun 2022	103,70	7.890,90	490,38	8.972,67
Tahun 2023	**11,70**	**7.824,00**	**288,00**	**8.820,30**
01 Ayah	0,00	2.231,00	0,00	12,80
02 Buayan	0,00	0,00	264,20	232,10
03 Puring	0,00	0,00	0,00	1.883,00
04 Petanahan	0,00	0,00	0,00	25,00
05 Klirong	0,00	0,00	0,00	36,90
06 Buluspesantren	2,70	0,00	2,80	4,00
07 Ambal	0,00	0,00	0,00	0,00
08 Mirit	0,00	0,00	0,00	357,00
09 Bonorowo	0,00	0,00	0,00	5,60
10 Prembun	1,00	0,00	0,00	42,50
11 Padureso	8,00	0,00	0,00	8,00
12 Kutowinangun	0,00	0,00	0,00	0,00
13 Alian	0,00	12,00	14,00	4,70
14 Poncowarno	0,00	0,00	0,00	0,00
15 Kebumen	0,00	0,00	7,00	17,30
16 Pejagoan	0,00	443,00	0,00	2,00
17 Sruweng	0,00	0,00	0,00	40,00
18 Adimulyo	0,00	0,00	0,00	0,00
19 Kuwarasan	0,00	0,00	0,00	0,00
20 Rowokele	0,00	576,00	0,00	576,00
21 Sempor	0,00	0,00	0,00	4.708,00
22 Gombong	0,00	0,00	0,00	3,10
23 Karanganyar	0,00	90,00	0,00	29,00
24 Karanggayam	0,00	1.621,00	0,00	0,00
25 Sadang	0,00	1.832,00	0,00	571,30
26 Karangsambung	0,00	1.019,00	0,00	262,00

Sumber Data : Dinas Pertanian dan Pangan Kabupaten Kebumen

Tabel 1.2 **Lanjutan…**

Kecamatan	JUMLAH LAHAN SAWAH	JUMLAH LAHAN PERTANIAN BUKAN SAWAH	JUMLAH LAHAN BUKAN PERTANIAN	TOTAL LAHAN
(1)	*(10)*	*(11)*	*(12)*	*(13)*
Tahun 2019	40.173,15	53.327,33	34.611,02	128.111,50
Tahun 2020	40.127,15	53.361,48	34.622,87	128.111,50
Tahun 2021	40.146,71	54.478,68	33.486,11	128.111,50
Tahun 2022	40.146,71	53.359,71	34.605,08	128.111,50
Tahun 2023	**40.099,30**	**52.768,70**	**35.243,50**	**128.111,50**
01 Ayah	1.270,00	4.582,80	1.784,20	7.637,00
02 Buayan	1.151,20	4.646,80	1.044,00	6.842,00
03 Puring	2.477,00	3.489,00	231,00	6.197,00
04 Petanahan	1.994,00	827,00	1.663,00	4.484,00
05 Klirong	1.391,00	1.000,90	1.933,10	4.325,00
06 Buluspesantren	2.089,00	1.173,60	1.614,40	4.877,00
07 Ambal	2.837,00	1.307,00	2.097,00	6.241,00
08 Mirit	1.947,00	1.839,00	1.449,00	5.235,00
09 Bonorowo	1.315,00	96,80	679,20	2.091,00
10 Prembun	955,00	953,00	388,00	2.296,00
11 Padureso	404,00	1.646,40	844,60	2.895,00
12 Kutowinangun	1.448,00	659,00	1.266,00	3.373,00
13 Alian	1.627,00	2.859,90	1.288,10	5.775,00
14 Poncowarno	1.035,00	1.247,00	455,00	2.737,00
15 Kebumen	2.202,10	336,10	1.665,80	4.204,00
16 Pejagoan	707,00	1.229,00	1.522,00	3.458,00
17 Sruweng	1.366,00	1.015,00	1.987,00	4.368,00
18 Adimulyo	2.991,00	0,00	1.352,00	4.343,00
19 Kuwarasan	2.119,00	58,00	1.207,00	3.384,00
20 Rowokele	962,00	3.307,50	1.110,00	5.379,50
21 Sempor	1.266,00	6.576,00	2.173,00	10.015,00
22 Gombong	1.053,00	5,90	889,10	1.948,00
23 Karanganyar	813,00	1.081,00	1.246,00	3.140,00
24 Karanggayam	1.616,00	5.301,00	4.012,00	10.929,00
25 Sadang	1.099,00	3.686,00	638,00	5.423,00
26 Karangsambung	1.965,00	3.845,00	705,00	6.515,00

Sumber Data : Dinas Pertanian dan Pangan Kabupaten Kebumen

BAB II
TANAMAN PANGAN

Kabupaten Kebumen merupakan salah satu kabupaten penyangga pangan pokok khususnya padi di Jawa Tengah. Pada tahun 2023 produksi padi di kabupaten kebumen sebanyak 409.542,86 ton dari luas panen 73.882,52 hektar. Produksi padi tahun 2023 menurun dibanding produksi padi tahun 2022 sebanyak 462.214,23 ton dengan luas panen 75.783,49 hektar. Hal tersebut terkait dengan masa tanam tahun 2023 yang mengalami mundur tanam akibat dampak dari musim kemarau yang cukup panjang sehingga berpengaruh pada luas panen pada tahun berikutnya.

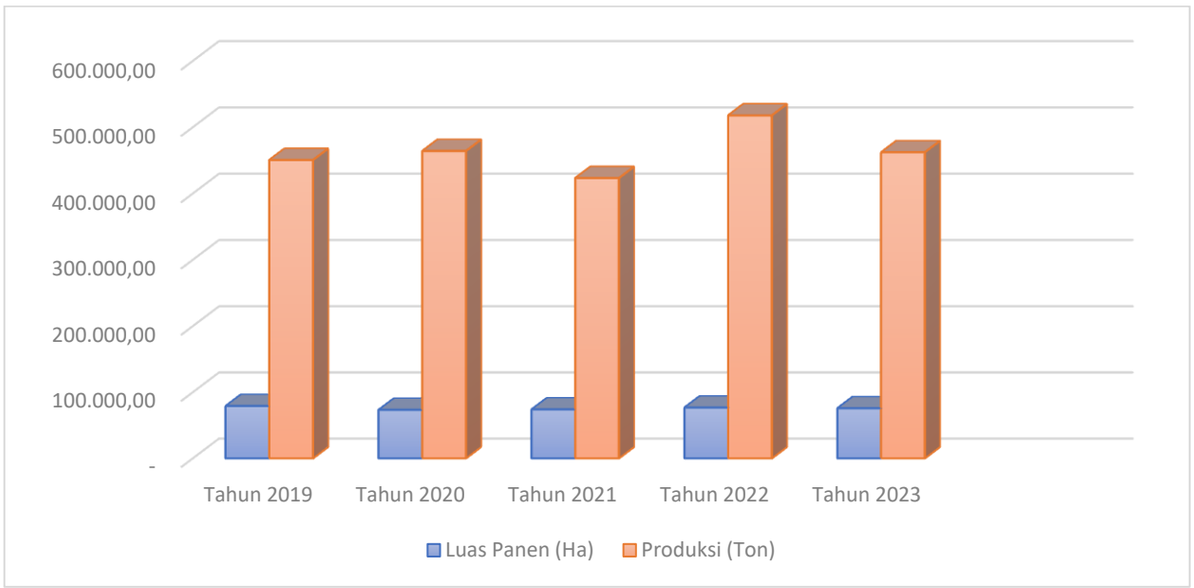

Gambar 2.1.
Luas Panen Padi dan Produksi Padi di Kabupaten Kebumen Tahun 2019 – 2023

Gambaran mengenai penyebaran produksi padi (padi sawah dan padi ladang) di Kabupaten Kebumen sangat dipengaruhi oleh topografi kecamatan yang berpengaruh terhadap luas sawah dan jenis irigasi di masing-masing kecamatan. Kecamatan-kecamatan dengan sawah yang luas dan beririgasi teknis masih menjadi konsentrasi produksi padi di Kabupaten Kebumen.

Selain sebagai produsen padi, Kabupaten Kebumen juga merupakan produsen berbagai tanaman pangan lain seperti jagung, kedelai, ketela rambat, ketela pohon, kacang tanah dan kacang hijau. Pada tahun 2023 produksi jagung 25.597,56 ton dengan luas panen 4.142,00 hektar, produksi kedelai 953,71 ton dengan luas panen 769,12 hektar, produksi ketela rambat 290,32 ton dengan luas panen 19,00 hektar, produksi ketela pohon 34.380,00 ton dengan luas panen 1.146 hektar, produksi kacang tanah 2.075,88 ton dengan luas panen 691,96 hektar dan produksi kacang hijau 8.893,98 ton dengan luas panen 8.085,44 hektar.

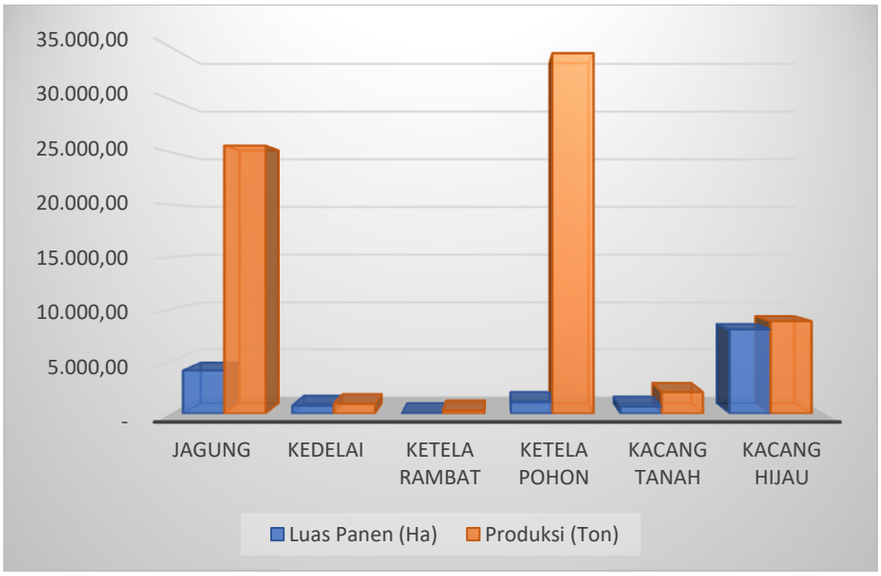

Gambar 2.2.
Produksi Tanaman Pangan Menurut Jenisnya Tahun 2023

Produksi tanaman pangan (jagung, kedelai, ketela rambat, ketela pohon, kacang tanah dan kacang hijau) di kabupaten Kebumen tahun 2023 mencapai 72.191,45 ton. Produksi tanaman pangan terbesar berada di 3 (tiga) wilayah kecamatan, yakni kecamatan Karanggayam 16.022,16 ton, kecamatan Klirong 10.259,78 ton dan kecamatan Sempor 8.942,99 ton.

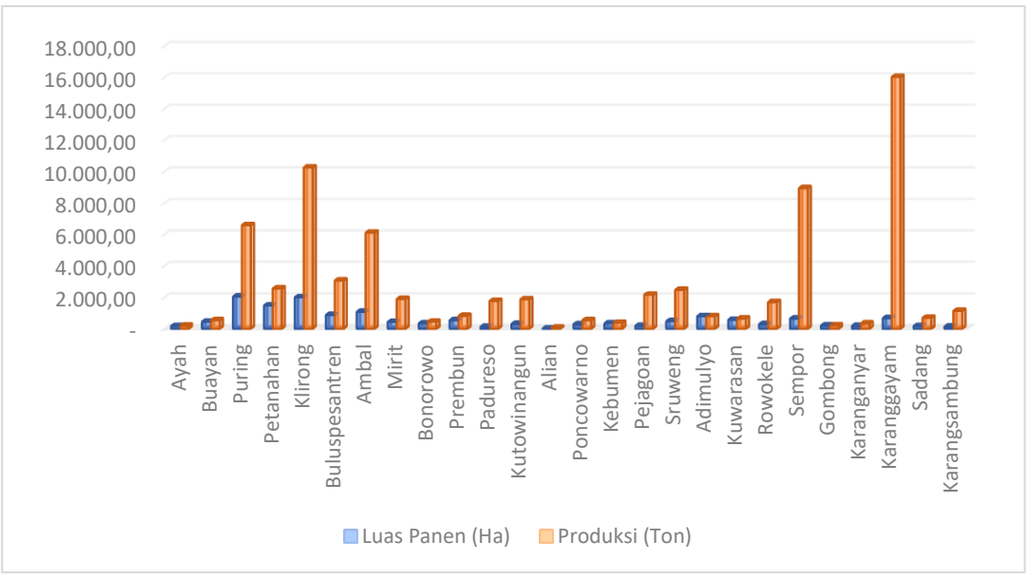

Gambar 2.3.
Luas Panen dan Produksi Tanaman Tanaman Pangan Menurut Kecamatan Tahun 2023

TABEL 2.1 **LUAS PANEN DAN PRODUKSI TANAMAN PANGAN MENURUT KECAMATAN DI KABUPATEN KEBUMEN TAHUN 2023**

Kecamatan	Padi Sawah		Padi Ladang	
	Luas Panen (Ha)	Produksi (Ton)	Luas Panen (Ha)	Produksi (Ton)
(1)	*(2)*	*(3)*	*(4)*	*(5)*
Tahun 2019	74.103,50	422.389,95	4.979,50	28.183,97
Tahun 2020	68.933,60	438.900,23	4.280,00	25.234,88
Tahun 2021	70.377,70	402.562,16	3.558,60	20.711,05
Tahun 2022	73.107,10	496.324,07	3.692,60	21.557,40
Tahun 2023	***69.473,52***	***389.746,45***	***4.409,00***	***19.796,41***
01 Ayah	2.116,00	11.530,18	0,00	0,00
02 Buayan	2.210,00	12.456,15	0,00	0,00
03 Puring	4.703,00	27.897,60	1.166,00	5.101,83
04 Petanahan	3.827,00	22.550,44	307,00	1.405,61
05 Klirong	2.624,00	16.366,77	505,00	2.312,16
06 Buluspesantren	3.977,00	23.199,18	621,00	2.849,58
07 Ambal	4.741,00	27.328,84	1.529,00	6.845,36
08 Mirit	3.254,40	17.380,64	144,00	649,08
09 Bonorowo	2.524,80	12.712,86	0,00	0,00
10 Prembun	1.733,76	8.900,66	0,00	0,00
11 Padureso	645,12	3.292,80	40,00	188,01
12 Kutowinangun	2.477,76	13.623,51	44,00	200,56
13 Alian	2.585,28	12.839,07	0,00	0,00
14 Poncowarno	1.345,92	7.837,94	0,00	0,00
15 Kebumen	4.178,88	24.953,30	0,00	0,00
16 Pejagoan	1.273,92	6.339,12	0,00	0,00
17 Sruweng	2.556,48	14.988,38	0,00	0,00
18 Adimulyo	5.384,64	31.994,06	0,00	0,00
19 Kuwarasan	4.030,08	22.158,65	0,00	0,00
20 Rowokele	1.849,92	11.119,32	0,00	0,00
21 Sempor	2.257,92	12.036,53	26,00	121,42
22 Gombong	2.019,84	10.608,15	0	0
23 Karanganyar	1.534,08	9.190,67	27,00	122,80
24 Karanggayam	1.559,04	7.911,52	0	0
25 Sadang	1.586,88	8.302,98	0	0
26 Karangsambung	2.476,80	12.227,12	0	0

Sumber Data : Dinas Pertanian dan Pangan Kabupaten Kebumen

TABEL 2.1 **Lanjutan…**

Kecamatan	Jagung		Kedelai	
	Luas Panen (Ha)	Produksi (Ton)	Luas Panen (Ha)	Produksi (Ton)
(1)	*(6)*	*(7)*	*(8)*	*(9)*
Tahun 2019	6.143,20	41.343,74	3.478,60	5.774,48
Tahun 2020	5.032,00	31.545,61	1.712,40	2.702,17
Tahun 2021	7.456,00	44.661,44	194,80	217,95
Tahun 2022	5.816,00	34.837,86	999,60	1.189,52
Tahun 2023	***4.142,00***	***25.597,56***	***769,12***	***953,71***
01 Ayah	1,00	5,71	168,00	188,58
02 Buayan	0,00	0,00	48,00	61,51
03 Puring	688,00	3.944,49	0,00	0,00
04 Petanahan	209,00	1.101,31	0,00	0,00
05 Klirong	1.375,00	9.095,07	0,00	0,00
06 Buluspesantren	365,00	2.143,44	0,00	0,00
07 Ambal	784,00	5.164,02	1,00	1,24
08 Mirit	168,00	1.084,76	0,00	0,00
09 Bonorowo	4,88	28,25	0,00	0,00
10 Prembun	16,00	78,37	3,00	3,70
11 Padureso	52,00	289,45	0,00	0,00
12 Kutowinangun	20,00	112,81	0,00	0,00
13 Alian	12,48	68,54	0,00	0,00
14 Poncowarno	28,48	154,30	120,00	147,81
15 Kebumen	0,00	0,00	0,00	0,00
16 Pejagoan	0,00	0,00	0,00	0,00
17 Sruweng	2,00	11,58	0,00	0,00
18 Adimulyo	0,00	0,00	0,00	0,00
19 Kuwarasan	0,00	0,00	164,16	202,21
20 Rowokele	0,00	0,00	200,64	271,06
21 Sempor	0,00	0,00	0,00	0,00
22 Gombong	0,00	0,00	19,20	22,89
23 Karanganyar	0,00	0,00	0,00	0,00
24 Karanggayam	168,00	1.002,15	0,00	0,00
25 Sadang	132,96	638,95	43,20	52,36
26 Karangsambung	115,20	674,37	1,92	2,35

Sumber Data : Dinas Pertanian dan Pangan Kabupaten Kebumen

TABEL 2.1 **Lanjutan…**

Kecamatan	Ketela Rambat		Ketela Pohon	
	Luas Panen (Ha)	Produksi (Ton)	Luas Panen (Ha)	Produksi (Ton)
(1)	*(10)*	*(11)*	*(12)*	*(13)*
Tahun 2019	56,80	921,86	2.150,80	45.812,04
Tahun 2020	27,50	418,89	1.677,00	34.663,14
Tahun 2021	65,70	1.004,42	1.693,50	36.223,97
Tahun 2022	40,00	611,52	1.353,80	28.967,26
Tahun 2023	***19,00***	***290,32***	***1.146,00***	***34.380,00***
01 Ayah	0,00	0,00	0,00	0,00
02 Buayan	0,00	0,00	0,00	0,00
03 Puring	7,00	110,29	7,00	207,79
04 Petanahan	0,00	0,00	0,00	0,00
05 Klirong	9,00	134,28	8,00	278,41
06 Buluspesantren	2,00	29,86	10,00	327,55
07 Ambal	0,00	0,00	10,00	307,07
08 Mirit	0,00	0,00	16,00	491,32
09 Bonorowo	0,00	0,00	3,00	89,05
10 Prembun	0,00	0,00	5,00	153,54
11 Padureso	1,00	15,89	56,00	1.433,01
12 Kutowinangun	0,00	0,00	47,00	1.491,36
13 Alian	0,00	0,00	0,00	0,00
14 Poncowarno	0,00	0,00	3,00	89,05
15 Kebumen	0,00	0,00	0,00	0,00
16 Pejagoan	0,00	0,00	62,00	2.030,78
17 Sruweng	0,00	0,00	63,00	1.999,05
18 Adimulyo	0,00	0,00	0,00	0,00
19 Kuwarasan	0,00	0,00	0,00	0,00
20 Rowokele	0,00	0,00	43,00	1.320,42
21 Sempor	0,00	0,00	288,00	8.548,94
22 Gombong	0,00	0,00	0,00	0,00
23 Karanganyar	0,00	0,00	5,00	148,42
24 Karanggayam	0,00	0,00	506,00	15.020,01
25 Sadang	0,00	0,00	0,00	0,00
26 Karangsambung	0,00	0,00	14,00	444,23

Sumber Data : Dinas Pertanian dan Pangan Kabupaten Kebumen

TABEL 2.1 **Lanjutan…**

Kecamatan	Kacang Tanah		Kacang Hijau	
	Luas Panen (Ha)	Produksi (Ton)	Luas Panen (Ha)	Produksi (Ton)
(1)	*(14)*	*(15)*	*(16)*	*(17)*
Tahun 2019	2.343,60	2.765,45	15.058,40	13.703,14
Tahun 2020	1.059,40	1.100,90	10.086,00	9.389,97
Tahun 2021	1.372,20	1.427,09	5.192,70	4.829,21
Tahun 2022	985,70	1.025,13	10.812,10	10.066,07
Tahun 2023	***691,96***	***2.075,88***	***8.085,44***	***8.893,98***
01 Ayah	0,00	0,00	0,00	0,00
02 Buayan	0,00	0,00	403,00	482,51
03 Puring	388,00	1.173,35	962,00	1.151,79
04 Petanahan	32,00	99,03	1.236,00	1.356,52
05 Klirong	10,00	31,25	602,00	720,76
06 Buluspesantren	34,00	102,82	462,00	460,95
07 Ambal	172,00	502,81	110,00	131,70
08 Mirit	20,00	62,50	228,48	250,76
09 Bonorowo	0,00	0,00	330,24	329,49
10 Prembun	5,00	15,62	515,52	565,79
11 Padureso	0,00	0,00	19,20	24,90
12 Kutowinangun	0,00	0,00	241,92	265,51
13 Alian	0,00	0,00	0,00	0,00
14 Poncowarno	2,00	5,85	129,60	142,24
15 Kebumen	0,00	0,00	345,60	379,30
16 Pejagoan	0,00	0,00	126,72	126,43
17 Sruweng	0,00	0,00	418,56	459,37
18 Adimulyo	0,00	0,00	798,72	796,91
19 Kuwarasan	0,00	0,00	403,20	442,52
20 Rowokele	25,00	70,56	24,96	27,39
21 Sempor	0,00	0,00	359,04	394,05
22 Gombong	0,00	0,00	192,00	191,57
23 Karanganyar	0,00	0,00	172,80	189,65
24 Karanggayam	0,00	0,00	0,00	0,00
25 Sadang	0,00	0,00	0,00	0,00
26 Karangsambung	3,96	12,10	3,88	3,87

Sumber Data : Dinas Pertanian dan Pangan Kabupaten Kebumen

BAB III
TANAMAN HORTIKULTURA

Kabupaten kebumen menjadi salah satu kabupaten yang memiliki potensi pertanian hortikultura. Pada tahun 2023, komoditas sayuran semusim yang paling mendominasi di Kabupaten Kebumen adalah kangkung 43.158 kuintal, cabe rawit 10.575 kuintal dan kacang panjang 6.428 kuintal. Dan komoditas sayuran tahunan didominasi oleh melinjo 72.305 kuintal dan petai 12.853,3 kuintal.

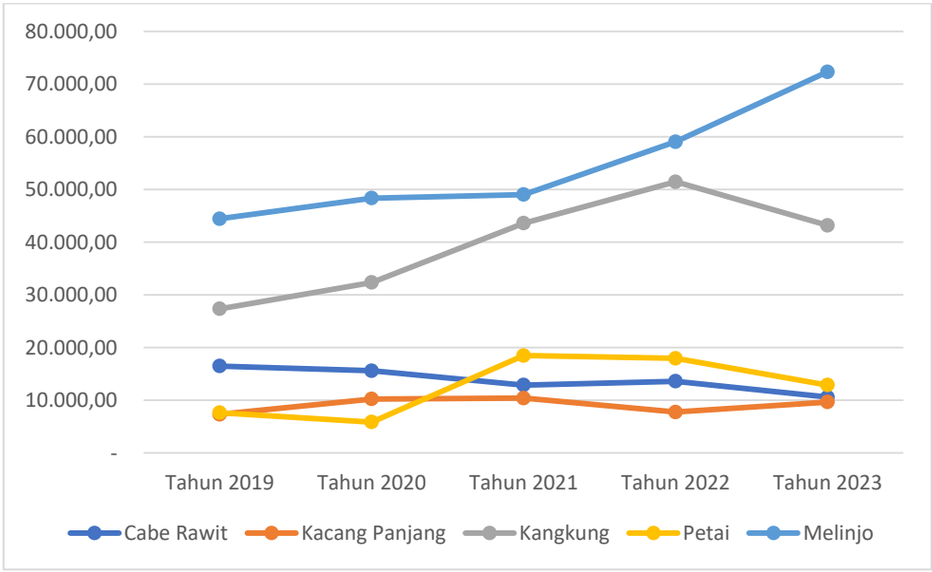

Gambar 3.1.
Produksi 5 Komoditas Sayuran Semusim Tahun 2019 – 2023

Komoditas buah di Kabupaten Kebumen didominasi oleh jambu biji 84.785,89 kuintal. Sedangkan jenis tanaman hortikultura yang lain adalah tanaman obat atau tanaman biofarmaka. Potensi tanaman obat atau tanaman biofarmaka di Kabupaten Kebumen adalah jahe, mengkudu (pace), temukunci, kencur, temulawak, kunyit, laos, lempuyang dan temuireng. Namun produksi tanaman biofarmaka di Kabupaten Kebumen masih relatif sedikit karena belum banyak dibudidayakan.

TABEL 3.1 **LUAS PANEN DAN PRODUKSI TANAMAN HORTIKULTURA DI KABUPATEN KEBUMEN MENURUT KECAMATAN TAHUN 2023**

Kecamatan	Cabe Besar		Cabe Rawit	
	Luas Panen (Ha)	Produksi (Kwt)	Luas Panen (Ha)	Produksi (Kwt)
(1)	(2)	(3)	(4)	(5)
Tahun 2019	293,00	14.611,00	339,00	16.462,00
Tahun 2020	269,00	14.143,00	384,00	15.569,00
Tahun 2021	45,00	2.333,00	403,00	12.868,00
Tahun 2022	30,00	1.437,00	312,00	13.588,00
Tahun 2023	**172,00**	**1.722,00**	**1.047,00**	**10.575,00**
01 Ayah	0,00	0,00	0,00	0,00
02 Buayan	0,00	0,00	22,00	66,00
03 Puring	32,00	251,00	179,00	2.365,00
04 Petanahan	0,00	0,00	6,00	160,00
05 Klirong	0,00	0,00	46,00	118,00
06 Buluspesantren	0,00	0,00	157,00	2.233,00
07 Ambal	13,00	45,00	107,00	580,00
08 Mirit	41,00	1.028,00	314,00	3.605,00
09 Bonorowo	70,00	254,00	0,00	0,00
10 Prembun	0,00	0,00	7,00	29,00
11 Padureso	1,00	6,00	4,00	125,00
12 Kutowinangun	0,00	0,00	24,00	48,00
13 Alian	0,00	0,00	0,00	0,00
14 Poncowarno	0,00	0,00	0,00	0,00
15 Kebumen	0,00	0,00	7,00	211,00
16 Pejagoan	0,00	0,00	9,00	46,00
17 Sruweng	0,00	0,00	6,00	94,00
18 Adimulyo	0,00	0,00	0,00	0,00
19 Kuwarasan	0,00	0,00	0,00	0,00
20 Rowokele	8,00	111,00	36,00	381,00
21 Sempor	0,00	0,00	1,00	60,00
22 Gombong	0,00	0,00	0,00	0,00
23 Karanganyar	0,00	0,00	10,00	77,00
24 Karanggayam	0,00	0,00	84,00	283,00
25 Sadang	0,00	0,00	4,00	19,00
26 Karangsambung	7,00	27,00	24,00	75,00

Sumber Data : Dinas Pertanian dan Pangan Kabupaten Kebumen

TABEL 3.1 **Lanjutan…**

Kecamatan	Kacang Panjang		Tomat	
	Luas Panen (Ha)	Produksi (Kwt)	Luas Panen (Ha)	Produksi (Kwt)
(1)	(6)	(7)	(8)	(9)
Tahun 2019	204,00	7.303,00	62,00	3.286,00
Tahun 2020	160,00	10.204,00	66,00	6.752,00
Tahun 2021	187,00	10.373,00	66,00	5.506,00
Tahun 2022	146,00	7.744,00	60,00	3.129,00
Tahun 2023	**344,00**	**9.628,00**	**112,00**	**2.946,00**
01 Ayah	0,00	0,00	3,00	330,00
02 Buayan	0,00	0,00	0,00	0,00
03 Puring	124,00	7.110,00	55,00	1.852,00
04 Petanahan	0,00	0,00	0,00	0,00
05 Klirong	21,00	46,00	24,00	35,00
06 Buluspesantren	23,00	605,00	12,00	468,00
07 Ambal	0,00	0,00	0,00	0,00
08 Mirit	26,00	444,00	0,00	0,00
09 Bonorowo	118,00	1.354,00	0,00	0,00
10 Prembun	0,00	0,00	0,00	0,00
11 Padureso	0,00	0,00	1,00	200,00
12 Kutowinangun	0,00	0,00	0,00	0,00
13 Alian	3,00	6,00	0,00	0,00
14 Poncowarno	0,00	0,00	0,00	0,00
15 Kebumen	0,00	0,00	1,00	24,00
16 Pejagoan	0,00	0,00	0,00	0,00
17 Sruweng	1,00	2,00	2,00	10,00
18 Adimulyo	0,00	0,00	0,00	0,00
19 Kuwarasan	18,00	40,00	0,00	0,00
20 Rowokele	0,00	0,00	0,00	0,00
21 Sempor	0,00	0,00	0,00	0,00
22 Gombong	0,00	0,00	0,00	0,00
23 Karanganyar	0,00	0,00	0,00	0,00
24 Karanggayam	0,00	0,00	0,00	0,00
25 Sadang	0,00	0,00	0,00	0,00
26 Karangsambung	10,00	21,00	14,00	27,00

Sumber Data : Dinas Pertanian dan Pangan Kabupaten Kebumen

TABEL 3.1 **Lanjutan…**

Kecamatan	Ketimun		Terong	
	Luas Panen (Ha)	Produksi (Kwt)	Luas Panen (Ha)	Produksi (Kwt)
(1)	(10)	(11)	(12)	(13)
Tahun 2019	41,00	6.462,00	144,00	12.019,00
Tahun 2020	58,00	8.666,00	166,00	24.029,00
Tahun 2021	56,00	7.104,00	161,00	26.039,00
Tahun 2022	35,00	3.654,00	123,00	11.829,00
Tahun 2023	**82,00**	**3.228,00**	**201,00**	**6.494,00**
01 Ayah	2,00	280,00	0,00	0,00
02 Buayan	0,00	0,00	0,00	0,00
03 Puring	46,00	2.595,00	65,00	5.363,00
04 Petanahan	0,00	0,00	0,00	0,00
05 Klirong	15,00	20,00	13,00	20,00
06 Buluspesantren	2,00	170,00	32,00	365,00
07 Ambal	0,00	0,00	0,00	0,00
08 Mirit	5,00	30,00	23,00	470,00
09 Bonorowo	2,00	24,00	21,00	114,00
10 Prembun	0,00	0,00	0,00	0,00
11 Padureso	0,00	0,00	0,00	0,00
12 Kutowinangun	0,00	0,00	12,00	31,00
13 Alian	0,00	0,00	0,00	0,00
14 Poncowarno	0,00	0,00	0,00	0,00
15 Kebumen	0,00	0,00	0,00	0,00
16 Pejagoan	0,00	0,00	0,00	0,00
17 Sruweng	0,00	0,00	0,00	0,00
18 Adimulyo	0,00	0,00	0,00	0,00
19 Kuwarasan	0,00	0,00	0,00	0,00
20 Rowokele	0,00	0,00	9,00	78,00
21 Sempor	0,00	0,00	0,00	0,00
22 Gombong	0,00	0,00	0,00	0,00
23 Karanganyar	0,00	0,00	0,00	0,00
24 Karanggayam	0,00	0,00	0,00	0,00
25 Sadang	0,00	0,00	0,00	0,00
26 Karangsambung	10,00	109,00	26,00	53,00

Sumber Data : Dinas Pertanian dan Pangan Kabupaten Kebumen

TABEL 3.1 **Lanjutan…**

Kecamatan	Petsai/Sawi		Jamur	
	Luas Panen (Ha)	Produksi (Kwt)	Luas Panen (M2)	Produksi (Kwt)
(1)	(14)	(15)	(16)	(17)
Tahun 2019	57,00	2.155,00	6.211,00	6.063,00
Tahun 2020	71,00	3.020,00	6.189,00	5.900,90
Tahun 2021	88,00	3.048,00	4.565,00	1.602,28
Tahun 2022	60,00	2.023,00	2.908,00	221,40
Tahun 2023	**68,00**	**1.760,00**	**10.657,00**	**172,48**
01 Ayah	0,00	0,00	336,00	6,75
02 Buayan	0,00	0,00	0,00	0,00
03 Puring	28,00	1.720,00	0,00	0,00
04 Petanahan	0,00	0,00	0,00	0,00
05 Klirong	0,00	0,00	0,00	0,00
06 Buluspesantren	0,00	0,00	0,00	0,00
07 Ambal	0,00	0,00	0,00	0,00
08 Mirit	0,00	0,00	0,00	0,00
09 Bonorowo	0,00	0,00	3.600,00	57,29
10 Prembun	0,00	0,00	0,00	0,00
11 Padureso	0,00	0,00	113,00	1,87
12 Kutowinangun	40,00	40,00	0,00	0,00
13 Alian	0,00	0,00	0,00	0,00
14 Poncowarno	0,00	0,00	0,00	0,00
15 Kebumen	0,00	0,00	0,00	0,00
16 Pejagoan	0,00	0,00	230,00	5,70
17 Sruweng	0,00	0,00	4.675,00	71,89
18 Adimulyo	0,00	0,00	0,00	0,00
19 Kuwarasan	0,00	0,00	0,00	0,00
20 Rowokele	0,00	0,00	0,00	0,00
21 Sempor	0,00	0,00	0,00	0,00
22 Gombong	0,00	0,00	1.206,00	20,91
23 Karanganyar	0,00	0,00	0,00	0,00
24 Karanggayam	0,00	0,00	0,00	0,00
25 Sadang	0,00	0,00	0,00	0,00
26 Karangsambung	0,00	0,00	497,00	8,07

Sumber Data : Dinas Pertanian dan Pangan Kabupaten Kebumen

TABEL 3.1 **Lanjutan…**

Kecamatan	Kangkung		Bayam	
	Luas Panen (Ha)	Produksi (Kwt)	Luas Panen (Ha)	Produksi (Kwt)
(1)	(18)	(19)	(20)	(21)
Tahun 2019	98,00	27.332,00	31,00	1.772,00
Tahun 2020	96,00	32.319,00	45,00	1.460,00
Tahun 2021	84,00	43.566,00	54,00	384,00
Tahun 2022	87,00	51.428,00	39,00	254,00
Tahun 2023	**475,00**	**43.158,00**	**84,00**	**141,00**
01 Ayah	2,00	116,00	0,00	0,00
02 Buayan	0,00	0,00	5,00	112,00
03 Puring	25,00	10.779,00	0,00	0,00
04 Petanahan	0,00	0,00	0,00	0,00
05 Klirong	4,00	96,00	11,00	43,00
06 Buluspesantren	2,00	975,00	0,00	0,00
07 Ambal	0,00	0,00	0,00	0,00
08 Mirit	0,00	0,00	0,00	0,00
09 Bonorowo	0,00	0,00	0,00	0,00
10 Prembun	0,00	0,00	0,00	0,00
11 Padureso	3,00	15,00	10,00	51,00
12 Kutowinangun	2,00	22,00	10,00	39,00
13 Alian	0,00	0,00	0,00	0,00
14 Poncowarno	0,00	0,00	0,00	0,00
15 Kebumen	0,00	0,00	0,00	0,00
16 Pejagoan	0,00	0,00	0,00	0,00
17 Sruweng	13,00	89,00	0,00	0,00
18 Adimulyo	1,00	100,00	0,00	0,00
19 Kuwarasan	20,00	38.870,00	0,00	0,00
20 Rowokele	0,00	0,00	0,00	0,00
21 Sempor	0,00	0,00	0,00	0,00
22 Gombong	0,00	0,00	0,00	0,00
23 Karanganyar	5,00	63,00	2,00	7,00
24 Karanggayam	2,00	260,00	0,00	0,00
25 Sadang	0,00	0,00	0,00	0,00
26 Karangsambung	8,00	43,00	1,00	2,00

Sumber Data : Dinas Pertanian dan Pangan Kabupaten Kebumen

TABEL 3.1 **Lanjutan…**

Kecamatan	Petai		Melinjo	
	Luas Panen (Bt)	Produksi (Kwt)	Luas Panen (Bt)	Produksi (Kwt)
(1)	(22)	(23)	(24)	(25)
Tahun 2019	22.898,00	7.630,00	108.714,00	44.427,00
Tahun 2020	27.731,00	5.832,00	121.295,00	48.337,00
Tahun 2021	33.084,00	18.462,05	147.418,00	49.007,00
Tahun 2022	22.937,00	17.929,50	122.484,00	59.032,50
Tahun 2023	**18.995,00**	**12.853,30**	**105.384,00**	**72.305,00**
01 Ayah	35,00	4,50	-	-
02 Buayan	338,00	1.887,00	618,00	1.100,00
03 Puring	663,00	561,00	10.543,00	8.013,00
04 Petanahan	147,00	19,00	102,00	105,00
05 Klirong	674,00	243,00	17.114,00	6.234,00
06 Buluspesantren	0,00	0,00	15.830,00	12.664,00
07 Ambal	15,00	2,50	26.354,00	33.968,00
08 Mirit	0,00	0,00	0,00	0,00
09 Bonorowo	0,00	0,00	14,00	13,00
10 Prembun	200,00	100,00	2.746,00	1.023,00
11 Padureso	650,00	362,00	4.749,00	1.820,00
12 Kutowinangun	100,00	50,00	0,00	0,00
13 Alian	0,00	0,00	1.039,00	831,00
14 Poncowarno	331,00	115,40	9.780,00	948,00
15 Kebumen	32,00	86,00	275,00	156,00
16 Pejagoan	50,00	8,00	180,00	62,00
17 Sruweng	742,00	170,50	2.230,00	1.603,00
18 Adimulyo	0,00	0,00	0,00	0,00
19 Kuwarasan	39,00	20,20	260,00	95,00
20 Rowokele	2.300,00	2.625,00	2.350,00	2.225,00
21 Sempor	0,00	0,00	0,00	0,00
22 Gombong	8,00	19,00	0,00	0,00
23 Karanganyar	0,00	0,00	1.000,00	320,00
24 Karanggayam	4.611,00	566,20	0,00	0,00
25 Sadang	2.560,00	339,00	0,00	0,00
26 Karangsambung	5.500,00	5.675,00	10.200,00	1.125,00

Sumber Data : Dinas Pertanian dan Pangan Kabupaten Kebumen

TABEL 3.1 **Lanjutan…**

Kecamatan	Pisang		Pepaya	
	Luas Panen (Rump)	Produksi (Kwt)	Luas Panen (Bt)	Produksi (Kwt)
(1)	(26)	(27)	(28)	(29)
Tahun 2019	307.669,00	131.912,00	114.940,00	63.726,00
Tahun 2020	303.940,00	93.597,00	124.968,00	84.105,00
Tahun 2021	267.159,00	78.266,57	93.762,00	60.283,29
Tahun 2022	200.689,00	71.101,81	62.810,00	45.451,30
Tahun 2023	**213.421,00**	**125.437,00**	**74.907,00**	**58.186,66**
01 Ayah	3.200,00	850,00	600,00	357,00
02 Buayan	2.215,00	3.140,00	4.574,00	1.545,00
03 Puring	9.621,00	5.565,00	9.598,00	13.786,00
04 Petanahan	16.730,00	977,00	12.800,00	900,00
05 Klirong	20.244,00	3.262,00	432,00	127,56
06 Buluspesantren	2.084,00	228,00	4.420,00	2.659,00
07 Ambal	300,00	109,00	3.031,00	12.940,00
08 Mirit	14.447,00	29.256,00	3.839,00	6.840,00
09 Bonorowo	9.000,00	1.586,00	23,00	2,00
10 Prembun	15.728,00	4.408,00	660,00	224,00
11 Padureso	1.141,00	2.280,00	784,00	244,00
12 Kutowinangun	2.100,00	464,00	250,00	23,00
13 Alian	9.865,00	2.532,00	295,00	35,00
14 Poncowarno	612,00	81,00	2.475,00	745,40
15 Kebumen	3.841,00	11.094,00	486,00	159,00
16 Pejagoan	1.200,00	1.500,00	100,00	60,00
17 Sruweng	11.862,00	1.409,00	112,00	18,70
18 Adimulyo	12.000,00	2.620,00	3.450,00	1.412,00
19 Kuwarasan	7.027,00	1.141,00	232,00	68,00
20 Rowokele	2.456,00	2.867,00	2.670,00	2.361,00
21 Sempor	27.315,00	8.539,00	1.605,00	784,00
22 Gombong	4.014,00	1.245,00	125,00	332,00
23 Karanganyar	3.575,00	1.728,00	430,00	130,00
24 Karanggayam	17.144,00	35.234,00	5.401,00	10.906,00
25 Sadang	2.200,00	486,00	310,00	110,00
26 Karangsambung	13.500,00	2.836,00	16.205,00	1.418,00

Sumber Data : Dinas Pertanian dan Pangan Kabupaten Kebumen

TABEL 3.1 **Lanjutan…**

Kecamatan	Jeruk Siam		Semangka	
	Luas Panen (Bt)	Produksi (Kwt)	Luas Panen (Ha)	Produksi (Kwt)
(1)	(30)	(31)	(32)	(33)
Tahun 2019	53.877,00	45.536,00	319,00	62.709,00
Tahun 2020	56.392,00	39.676,00	274,00	49.945,00
Tahun 2021	64.178,00	23.004,86	279,00	42.758,00
Tahun 2022	79.672,00	7.553,60	69,00	8.946,00
Tahun 2023	**63.536,00**	**4.701,02**	**96,00**	**16.211,00**
01 Ayah	0,00	0,00	30,00	7.000,00
02 Buayan	0,00	0,00	0,00	0,00
03 Puring	793,00	388,00	19,00	1.055,00
04 Petanahan	54,00	1,20	0,00	0,00
05 Klirong	8.765,00	704,00	0,00	0,00
06 Buluspesantren	0,00	0,00	6,00	1.860,00
07 Ambal	830,00	38,00	19,00	3.040,00
08 Mirit	50.331,00	2.400,00	17,00	3.200,00
09 Bonorowo	0,00	0,00	5,00	56,00
10 Prembun	101,00	99,00	0,00	0,00
11 Padureso	0,00	0,00	0,00	0,00
12 Kutowinangun	189,00	7,61	0,00	0,00
13 Alian	0,00	0,00	0,00	0,00
14 Poncowarno	248,00	16,21	0,00	0,00
15 Kebumen	0,00	0,00	0,00	0,00
16 Pejagoan	28,00	9,00	0,00	0,00
17 Sruweng	0,00	0,00	0,00	0,00
18 Adimulyo	230,00	7,00	0,00	0,00
19 Kuwarasan	45,00	5,00	0,00	0,00
20 Rowokele	550,00	692,00	0,00	0,00
21 Sempor	79,00	156,00	0,00	0,00
22 Gombong	50,00	1,00	0,00	0,00
23 Karanganyar	23,00	2,00	0,00	0,00
24 Karanggayam	0,00	0,00	0,00	0,00
25 Sadang	670,00	105,00	0,00	0,00
26 Karangsambung	550,00	70,00	0,00	0,00

Sumber Data : Dinas Pertanian dan Pangan Kabupaten Kebumen

TABEL 3.1 **Lanjutan…**

Kecamatan	Belimbing		Durian	
	Luas Panen (Bt)	Produksi (Kwt)	Luas Panen (Bt)	Produksi (Kwt)
(1)	(34)	(35)	(36)	(37)
Tahun 2019	6.108,00	3.768,00	22.183,00	16.401,00
Tahun 2020	9.274,00	8.620,00	9.721,00	6.874,00
Tahun 2021	10.280,00	9.252,35	30.687,00	12.969,62
Tahun 2022	9.452,00	8.485,94	27.352,00	14.080,86
Tahun 2023	**7.438,00**	**7.510,17**	**33.679,00**	**63.026,40**
01 Ayah	0,00	0,00	230,00	29,00
02 Buayan	153,00	140,00	1.129,00	229,00
03 Puring	4.211,00	5.821,00	946,00	283,00
04 Petanahan	231,00	12,00	36,00	5,40
05 Klirong	58,00	11,70	57,00	28,00
06 Buluspesantren	84,00	86,00	15,00	3,00
07 Ambal	100,00	16,00	235,00	100,00
08 Mirit	378,00	45,00	272,00	640,00
09 Bonorowo	135,00	34,00	0,00	0,00
10 Prembun	60,00	39,00	10,00	10,00
11 Padureso	50,00	22,80	4.521,00	2.180,00
12 Kutowinangun	150,00	40,22	150,00	126,50
13 Alian	0,00	0,00	353,00	953,00
14 Poncowarno	8,00	1,25	0,00	0,00
15 Kebumen	276,00	18,00	99,00	65,00
16 Pejagoan	6,00	0,40	700,00	100,00
17 Sruweng	142,00	62,00	0,00	0,00
18 Adimulyo	345,00	94,00	9,00	9,00
19 Kuwarasan	12,00	8,00	87,00	11,50
20 Rowokele	456,00	114,00	5.500,00	1.375,00
21 Sempor	0,00	0,00	627,00	302,00
22 Gombong	37,00	31,00	16,00	12,00
23 Karanganyar	120,00	23,00	62,00	186,00
24 Karanggayam	69,00	146,80	825,00	1.299,00
25 Sadang	0,00	0,00	300,00	160,00
26 Karangsambung	357,00	744,00	17.500,00	54.920,00

Sumber Data : Dinas Pertanian dan Pangan Kabupaten Kebumen

TABEL 3.1 **Lanjutan…**

Kecamatan	Mangga		Alpokat	
	Luas Panen (Bt)	Produksi (Kwt)	Luas Panen (Bt)	Produksi (Kwt)
(1)	(38)	(39)	(40)	(41)
Tahun 2019	77.181,00	56.950,00	6.802,00	3.884,00
Tahun 2020	80.216,00	54.929,00	6.805,00	2.340,40
Tahun 2021	80.433,00	49.450,10	8.365,00	4.175,60
Tahun 2022	63.049,00	20.634,82	8.034,00	3.981,43
Tahun 2023	**86.843,00**	**44.944,22**	**6.290,00**	**21.496,72**
01 Ayah	525,00	11,50	0,00	0,00
02 Buayan	3.100,00	1.878,00	250,00	215,00
03 Puring	2.666,00	4.767,00	192,00	76,00
04 Petanahan	932,00	245,00	12,00	2,00
05 Klirong	1.563,00	213,22	66,00	360,62
06 Buluspesantren	50,00	5,00	45,00	27,00
07 Ambal	0,00	0,00	200,00	19,00
08 Mirit	1.024,00	50,00	45,00	11,00
09 Bonorowo	2.838,00	130,00	200,00	50,00
10 Prembun	8.000,00	225,00	10,00	11,00
11 Padureso	8.879,00	2.200,00	37,00	26,00
12 Kutowinangun	10.900,00	1.665,50	85,00	6,35
13 Alian	630,00	35,00	117,00	175,00
14 Poncowarno	3.343,00	150,00	0,00	0,00
15 Kebumen	0,00	0,00	98,00	98,00
16 Pejagoan	1.300,00	2.000,00	10,00	10,00
17 Sruweng	122,00	196,00	102,00	41,00
18 Adimulyo	230,00	12,00	8,00	2,00
19 Kuwarasan	134,00	6,00	10,00	2,00
20 Rowokele	5.670,00	14.175,00	20,00	29,00
21 Sempor	2.100,00	428,00	38,00	69,00
22 Gombong	312,00	1.895,00	113,00	104,00
23 Karanganyar	0,00	0,00	160,00	70,00
24 Karanggayam	8.865,00	4.827,00	977,00	2.467,75
25 Sadang	0,00	0,00	0,00	0,00
26 Karangsambung	23.660,00	9.830,00	3.495,00	17.625,00

Sumber Data : Dinas Pertanian dan Pangan Kabupaten Kebumen

TABEL 3.1 **Lanjutan…**

Kecamatan	Jambu Biji		Jambu Air	
	Luas Panen (Bt)	Produksi (Kwt)	Luas Panen (Bt)	Produksi (Kwt)
(1)	(42)	(43)	(44)	(45)
Tahun 2019	41.702,00	54.459,00	14.098,00	4.833,00
Tahun 2020	64.370,00	54.673,00	16.508,00	5.683,00
Tahun 2021	108.306,00	125.978,96	17.627,00	9.570,00
Tahun 2022	109.510,00	83.661,06	14.256,00	12.114,56
Tahun 2023	**161.803,00**	**84.785,89**	**14.612,00**	**21.425,30**
01 Ayah	575,00	168,00	208,00	175,00
02 Buayan	152,00	708,00	123,00	617,00
03 Puring	6.031,00	2.492,00	1.098,00	527,00
04 Petanahan	235,00	354,00	152,00	208,00
05 Klirong	675,00	216,00	347,00	56,00
06 Buluspesantren	1.285,00	417,00	0,00	0,00
07 Ambal	3.550,00	22.018,00	150,00	76,90
08 Mirit	123.851,00	44.200,00	2.268,00	840,00
09 Bonorowo	8.354,00	3.049,00	99,00	18,00
10 Prembun	1.011,00	358,00	641,00	130,00
11 Padureso	97,00	31,04	295,00	460,00
12 Kutowinangun	612,00	196,35	2.600,00	5.038,65
13 Alian	393,00	50,00	281,00	40,00
14 Poncowarno	2.421,00	389,00	234,00	778,00
15 Kebumen	863,00	479,00	895,00	279,00
16 Pejagoan	900,00	520,00	60,00	18,00
17 Sruweng	213,00	143,00	150,00	64,00
18 Adimulyo	760,00	212,00	920,00	125,00
19 Kuwarasan	80,00	29,00	83,00	57,10
20 Rowokele	1.850,00	1.025,00	765,00	567,00
21 Sempor	127,00	204,00	0,00	0,00
22 Gombong	113,00	168,00	114,00	168,00
23 Karanganyar	187,00	58,00	225,00	32,00
24 Karanggayam	818,00	4.182,50	2.611,00	10.980,65
25 Sadang	1.650,00	415,00	143,00	95,00
26 Karangsambung	5.000,00	2.704,00	150,00	75,00

Sumber Data : Dinas Pertanian dan Pangan Kabupaten Kebumen

TABEL 3.1 **Lanjutan…**

Kecamatan	Sukun		Nangka	
	Luas Panen (Bt)	Produksi (Kwt)	Luas Panen (Bt)	Produksi (Kwt)
(1)	(46)	(47)	(48)	(49)
Tahun 2019	5.304,00	3.189,00	36.560,00	31.193,00
Tahun 2020	4.288,00	1.927,00	36.839,00	38.400,00
Tahun 2021	10.193,00	7.145,06	38.031,00	46.424,27
Tahun 2022	10.562,00	7.113,00	36.027,00	52.574,97
Tahun 2023	**7.984,00**	**4.969,48**	**29.507,00**	**25.370,92**
01 Ayah	0,00	0,00	0,00	0,00
02 Buayan	125,00	320,00	500,00	1.359,00
03 Puring	319,00	710,00	3.691,00	15.540,00
04 Petanahan	0,00	0,00	324,00	66,00
05 Klirong	32,00	133,28	457,00	75,67
06 Buluspesantren	0,00	0,00	851,00	139,00
07 Ambal	0,00	0,00	420,00	99,00
08 Mirit	329,00	34,00	4.245,00	340,00
09 Bonorowo	859,00	142,00	573,00	94,00
10 Prembun	150,00	110,00	5.508,00	3.002,00
11 Padureso	24,00	68,00	3.397,00	544,00
12 Kutowinangun	0,00	0,00	625,00	31,25
13 Alian	0,00	0,00	267,00	21,00
14 Poncowarno	542,00	51,00	267,00	22,00
15 Kebumen	43,00	41,00	0,00	0,00
16 Pejagoan	6,00	27,00	800,00	360,00
17 Sruweng	200,00	63,00	50,00	5,00
18 Adimulyo	460,00	234,00	2.760,00	944,00
19 Kuwarasan	35,00	5,20	1.396,00	224,00
20 Rowokele	250,00	750,00	675,00	1.687,00
21 Sempor	0,00	0,00	139,00	277,00
22 Gombong	0,00	0,00	275,00	72,00
23 Karanganyar	0,00	0,00	1.376,00	224,00
24 Karanggayam	4.000,00	2.050,00	0,00	0,00
25 Sadang	10,00	4,00	0,00	0,00
26 Karangsambung	600,00	227,00	911,00	245,00

Sumber Data : Dinas Pertanian dan Pangan Kabupaten Kebumen

TABEL 3.1 **Lanjutan…**

Kecamatan	Rambutan		Duku/Langsat	
	Luas Panen (Bt)	Produksi (Kwt)	Luas Panen (Bt)	Produksi (Kwt)
(1)	(50)	(51)	(52)	(53)
Tahun 2019	28.911,00	11.362,00	2.032,00	1.154,00
Tahun 2020	21.241,00	7.960,00	1.344,00	948,00
Tahun 2021	29.273,00	6.273,20	1.419,00	705,70
Tahun 2022	32.630,00	18.654,20	877,00	396,00
Tahun 2023	**28.794,00**	**34.072,60**	**1.825,00**	**3.478,66**
01 Ayah	0,00	0,00	0,00	0,00
02 Buayan	0,00	0,00	0,00	0,00
03 Puring	2.222,00	339,00	0,00	0,00
04 Petanahan	0,00	0,00	0,00	0,00
05 Klirong	1.467,00	440,00	23,00	46,00
06 Buluspesantren	800,00	180,00	145,00	40,00
07 Ambal	0,00	0,00	0,00	0,00
08 Mirit	1.911,00	431,00	120,00	126,00
09 Bonorowo	650,00	76,00	0,00	0,00
10 Prembun	950,00	2.400,00	0,00	0,00
11 Padureso	1.844,00	340,00	9,00	12,80
12 Kutowinangun	448,00	72,20	0,00	0,00
13 Alian	1.065,00	1.598,00	0,00	0,00
14 Poncowarno	9.711,00	971,00	5,00	0,20
15 Kebumen	0,00	0,00	0,00	0,00
16 Pejagoan	200,00	52,00	0,00	0,00
17 Sruweng	0,00	0,00	50,00	25,00
18 Adimulyo	0,00	0,00	0,00	0,00
19 Kuwarasan	150,00	12,00	0,00	0,00
20 Rowokele	950,00	1.045,00	0,00	0,00
21 Sempor	1.370,00	1.602,00	33,00	46,00
22 Gombong	342,00	171,00	0,00	0,00
23 Karanganyar	0,00	0,00	0,00	0,00
24 Karanggayam	0,00	0,00	0,00	0,00
25 Sadang	0,00	0,00	0,00	0,00
26 Karangsambung	8.550,00	8.925,00	492,00	100,00

Sumber Data : Dinas Pertanian dan Pangan Kabupaten Kebumen

TABEL 3.1 **Lanjutan…**

Kecamatan	Nanas		Salak	
	Luas Panen (Rump)	Produksi (Kwt)	Luas Panen (Rump)	Produksi (Kwt)
(1)	(54)	(55)	(56)	(57)
Tahun 2019	8.084,00	371,00	13.306,00	1.340,00
Tahun 2020	6.009,00	337,00	10.398,00	1.260,00
Tahun 2021	8.822,00	720,56	13.158,00	1.878,30
Tahun 2022	6.942,00	1.008,00	8.990,00	3.294,38
Tahun 2023	**6.563,00**	**384,18**	**5.528,00**	**3.574,59**
01 Ayah	470,00	9,50	0,00	0,00
02 Buayan	0,00	0,00	650,00	90,00
03 Puring	1.548,00	76,00	540,00	96,00
04 Petanahan	0,00	0,00	0,00	0,00
05 Klirong	65,00	3,33	123,00	9,84
06 Buluspesantren	100,00	6,00	0,00	0,00
07 Ambal	100,00	18,30	0,00	0,00
08 Mirit	633,00	40,00	0,00	0,00
09 Bonorowo	271,00	15,00	0,00	0,00
10 Prembun	67,00	4,00	237,00	272,00
11 Padureso	167,00	62,00	309,00	1.840,00
12 Kutowinangun	141,00	3,00	0,00	0,00
13 Alian	0,00	0,00	0,00	0,00
14 Poncowarno	38,00	1,75	211,00	10,55
15 Kebumen	0,00	0,00	0,00	0,00
16 Pejagoan	50,00	3,60	0,00	0,00
17 Sruweng	82,00	5,50	0,00	0,00
18 Adimulyo	270,00	14,80	60,00	0,70
19 Kuwarasan	236,00	6,00	109,00	1,20
20 Rowokele	490,00	10,00	370,00	185,00
21 Sempor	226,00	80,00	1.877,00	728,00
22 Gombong	9,00	0,70	0,00	0,00
23 Karanganyar	38,00	2,20	55,00	2,30
24 Karanggayam	0,00	0,00	700,00	330,00
25 Sadang	77,00	5,50	287,00	9,00
26 Karangsambung	1.485,00	17,00	0,00	0,00

Sumber Data : Dinas Pertanian dan Pangan Kabupaten Kebumen

TABEL 3.1 **Lanjutan…**

Kecamatan	Sawo		Jeruk Besar	
	Luas Panen (Bt)	Produksi (Kwt)	Luas Panen (Bt)	Produksi (Kwt)
(1)	(58)	(59)	(60)	(61)
Tahun 2019	3.721,00	2.682,00	307,00	172,00
Tahun 2020	8.509,00	5.282,00	1.340,00	892,00
Tahun 2021	7.190,00	3.488,45	1.033,00	754,00
Tahun 2022	3.832,00	2.298,64	207,00	3.114,95
Tahun 2023	**2.172,00**	**2.158,88**	**369**	**2.619,00**
01 Ayah	0,00	0,00	0,00	0,00
02 Buayan	0,00	0,00	0,00	0,00
03 Puring	439,00	354,00	197	2.421,00
04 Petanahan	0,00	0,00	0,00	0,00
05 Klirong	31,00	3,93	0,00	0,00
06 Buluspesantren	0,00	0,00	0,00	0,00
07 Ambal	0,00	0,00	0,00	0,00
08 Mirit	92,00	392,00	0,00	0,00
09 Bonorowo	0,00	0,00	0,00	0,00
10 Prembun	71,00	32,00	0,00	0,00
11 Padureso	0,00	0,00	0,00	0,00
12 Kutowinangun	0,00	0,00	0,00	0,00
13 Alian	65,00	163,00	0,00	0,00
14 Poncowarno	0,00	0,00	47	8,00
15 Kebumen	142,00	86,00	0,00	0,00
16 Pejagoan	0,00	0,00	0,00	0,00
17 Sruweng	50,00	10,00	0,00	0,00
18 Adimulyo	115,00	31,95	0,00	0,00
19 Kuwarasan	109,00	17,00	0,00	0,00
20 Rowokele	36,00	18,00	125	190,00
21 Sempor	145,00	272,00	0,00	0,00
22 Gombong	0,00	0,00	0,00	0,00
23 Karanganyar	0,00	0,00	0,00	0,00
24 Karanggayam	95,00	20,00	0,00	0,00
25 Sadang	32,00	9,00	0,00	0,00
26 Karangsambung	-	-	0,00	0,00

Sumber Data : Dinas Pertanian dan Pangan Kabupaten Kebumen

TABEL 3.1 **Lanjutan…**

Kecamatan	Manggis		Sirsak	
	Luas Panen (Bt)	Produksi (Kwt)	Luas Panen (Bt)	Produksi (Kwt)
(1)	(62)	(63)	(64)	(65)
Tahun 2019	1.104,00	770,00	8.249,00	3.005,00
Tahun 2020	1.398,00	738,00	12.735,00	3.991,00
Tahun 2021	6.448,00	2.440,20	14.886,00	8.624,97
Tahun 2022	6.028,00	2.406,65	12.476,00	9.389,15
Tahun 2023	**7.134,00**	**4.134,35**	**12.040,00**	**6.398,28**
01 Ayah	0,00	0,00	460,00	11,00
02 Buayan	200,00	551,00	97,00	211,00
03 Puring	299,00	220,00	6.354,00	3.200,00
04 Petanahan	0,00	0,00	0,00	0,00
05 Klirong	5,00	2,25	34,00	3,00
06 Buluspesantren	0,00	0,00	0,00	0,00
07 Ambal	0,00	0,00	82,00	5,60
08 Mirit	94,00	224,00	2.791,00	2.254,00
09 Bonorowo	14,00	4,00	0,00	0,00
10 Prembun	0,00	0,00	126,00	32,00
11 Padureso	1.767,00	1.184,00	125,00	21,88
12 Kutowinangun	0,00	0,00	0,00	0,00
13 Alian	0,00	0,00	57,00	3,00
14 Poncowarno	21,00	1,10	0,00	0,00
15 Kebumen	0,00	0,00	97,00	88,00
16 Pejagoan	0,00	0,00	8,00	4,50
17 Sruweng	0,00	0,00	12,00	3,50
18 Adimulyo	0,00	0,00	115,00	4,80
19 Kuwarasan	515,00	27,00	140,00	7,00
20 Rowokele	890,00	1.200,00	350,00	275,00
21 Sempor	29,00	46,00	1.028,00	124,00
22 Gombong	0,00	0,00	0,00	0,00
23 Karanganyar	0,00	0,00	0,00	0,00
24 Karanggayam	0,00	0,00	0,00	0,00
25 Sadang	0,00	0,00	14,00	5,00
26 Karangsambung	3.300,00	675,00	150,00	145,00

Sumber Data : Dinas Pertanian dan Pangan Kabupaten Kebumen

TABEL 3.1 **Lanjutan…**

Kecamatan	Kelengkeng		Jahe	
	Luas Panen (Ha)	Produksi (Kwt)	Luas Panen (M2)	Produksi (Kwt)
(1)	(66)	(67)	(68)	(69)
Tahun 2019	0,00	0,00	124.051,00	1.200,98
Tahun 2020	0,00	0,00	179.821,00	1.971,60
Tahun 2021	2.566,00	637,13	208.458,00	303.785,00
Tahun 2022	4.561,00	664,10	185.686,00	2.881,38
Tahun 2023	**9.169,00**	**9.590,42**	**163.941,00**	**1.877,07**
01 Ayah	0,00	0,00	0,00	0,00
02 Buayan	0,00	0,00	1.260,00	4,95
03 Puring	89,00	135,00	400,00	1,39
04 Petanahan	48,00	47,00	10,00	0,20
05 Klirong	457,00	52,65	0,00	0,00
06 Buluspesantren	22,00	7,00	0,00	0,00
07 Ambal	150,00	21,60	0,00	0,00
08 Mirit	5.700,00	6.400,00	2.500,00	12,50
09 Bonorowo	0,00	0,00	270,00	27,96
10 Prembun	48,00	14,00	0,00	0,00
11 Padureso	2,00	0,20	2.750,00	128,97
12 Kutowinangun	250,00	101,00	2.200,00	30,25
13 Alian	0,00	0,00	500,00	4,00
14 Poncowarno	35,00	2,80	65,00	5,57
15 Kebumen	65,00	99,00	7.883,00	71,32
16 Pejagoan	300,00	130,00	3.000,00	15,00
17 Sruweng	0,00	0,00	12.527,00	187,91
18 Adimulyo	60,00	6,00	0,00	0,00
19 Kuwarasan	8,00	3,17	0,00	0,00
20 Rowokele	1.250,00	1.670,00	11.700,00	93,60
21 Sempor	0,00	0,00	10.000,00	140,00
22 Gombong	89,00	78,00	356,00	2,15
23 Karanganyar	0,00	0,00	5.000,00	150,00
24 Karanggayam	271,00	700,00	52.000,00	342,00
25 Sadang	75,00	43,00	9.000,00	55,00
26 Karangsambung	250,00	80,00	42.520,00	604,30

Sumber Data : Dinas Pertanian dan Pangan Kabupaten Kebumen

TABEL 3.1 **Lanjutan…**

Kecamatan	Mengkudu/Pace		Temukunci	
	Luas Panen (Bt)	Produksi (Kwt)	Luas Panen (Ha)	Produksi (Kwt)
(1)	(70)	(71)	(72)	(73)
Tahun 2019	4.302,00	189,47	0,80	9,30
Tahun 2020	5.670,00	130,80	0,51	4,69
Tahun 2021	4.627,00	8.331,00	30,00	16,00
Tahun 2022	4.510,00	63,76	0,01	0,20
Tahun 2023	**6.665,00**	**75,76**	**0,01**	**0,5**
01 Ayah	0,00	0,00	0,00	0,00
02 Buayan	0,00	0,00	0,00	0,00
03 Puring	94,00	0,41	0,00	0,00
04 Petanahan	0,00	0,00	0,00	0,00
05 Klirong	0,00	0,00	0,00	0,00
06 Buluspesantren	0,00	0,00	0,00	0,00
07 Ambal	435,00	18,27	0,00	0,00
08 Mirit	0,00	0,00	0,00	0,00
09 Bonorowo	0,00	0,00	0,00	0,00
10 Prembun	89,00	4,25	0,00	0,00
11 Padureso	0,00	0,00	0,00	0,00
12 Kutowinangun	0,00	0,00	0,00	0,00
13 Alian	200,00	2,00	0,00	0,00
14 Poncowarno	0,00	0,00	0,00	0,00
15 Kebumen	274,00	0,88	0,00	0,00
16 Pejagoan	0,00	0,00	0,00	0,00
17 Sruweng	0,00	0,00	0,01	0,50
18 Adimulyo	0,00	0,00	0,00	0,00
19 Kuwarasan	349,00	0,74	0,00	0,00
20 Rowokele	0,00	0,00	0,00	0,00
21 Sempor	2.600,00	7,76	0,00	0,00
22 Gombong	24,00	0,50	0,00	0,00
23 Karanganyar	0,00	0,00	0,00	0,00
24 Karanggayam	0,00	0,00	0,00	0,00
25 Sadang	0,00	0,00	0,00	0,00
26 Karangsambung	2.600,00	40,95	0,00	0,00

Sumber Data : Dinas Pertanian dan Pangan Kabupaten Kebumen

TABEL 3.1 **Lanjutan…**

Kecamatan	Kencur		Temulawak	
	Luas Panen (Ha)	Produksi (Kwt)	Luas Panen (Ha)	Produksi (Kwt)
(1)	(74)	(75)	(76)	(77)
Tahun 2019	27,60	2.156,34	2,25	329,24
Tahun 2020	31,86	2.587,20	2,47	363,01
Tahun 2021	442.119,00	433.650,00	51.975,00	87.757,00
Tahun 2022	40,93	2.801,78	2,86	796,48
Tahun 2023	**45,13**	**3.728,78**	**2,40**	**275,81**
01 Ayah	0,00	0,00	0,00	0,00
02 Buayan	0,00	0,00	0,00	0,00
03 Puring	0,04	1,54	0,00	0,00
04 Petanahan	0,00	0,00	0,00	0,00
05 Klirong	0,00	0,00	0,00	0,00
06 Buluspesantren	0,00	0,00	0,00	0,00
07 Ambal	0,00	0,00	0,00	0,00
08 Mirit	0,20	12,00	0,00	0,00
09 Bonorowo	0,00	0,00	0,00	0,00
10 Prembun	0,00	0,00	0,00	0,00
11 Padureso	0,00	0,00	0,00	0,00
12 Kutowinangun	0,10	10,00	0,30	29,00
13 Alian	0,02	2,00	0,02	2,00
14 Poncowarno	0,00	0,00	0,00	0,00
15 Kebumen	0,06	8,49	0,05	8,71
16 Pejagoan	0,70	67,00	1,00	40,00
17 Sruweng	0,50	50,00	0,11	7,10
18 Adimulyo	0,00	0,00	0,00	0,00
19 Kuwarasan	0,00	0,00	0,00	0,00
20 Rowokele	0,09	4,65	0,00	0,00
21 Sempor	10,00	1.150,00	0,70	85,00
22 Gombong	0,01	1,10	0,00	0,00
23 Karanganyar	0,30	60,00	0,05	21,00
24 Karanggayam	13,60	754,00	0,00	0,00
25 Sadang	18,50	718,00	0,00	0,00
26 Karangsambung	1,00	890,00	0,17	83,00

Sumber Data : Dinas Pertanian dan Pangan Kabupaten Kebumen

TABEL 3.1 **Lanjutan…**

Kecamatan	Kunyit		Laos	
	Luas Panen (Ha)	Produksi (Kwt)	Luas Panen (Ha)	Produksi (Kwt)
(1)	(78)	(79)	(80)	(81)
Tahun 2019	14,49	1.223,22	9,11	1.101,65
Tahun 2020	16,52	1.521,55	9,72	1.177,23
Tahun 2021	258.021,00	343.592,00	71.370,00	88.335,00
Tahun 2022	19,76	3.055,65	6,66	1.104,23
Tahun 2023	**19,07**	**2.187,00**	**10,80**	**1.977,21**
01 Ayah	0,00	0,00	0,00	0,00
02 Buayan	0,09	4,00	0,11	4,28
03 Puring	0,05	9,00	0,01	0,79
04 Petanahan	0,00	0,00	0,00	0,00
05 Klirong	0,00	0,00	0,00	0,00
06 Buluspesantren	0,00	0,00	0,00	0,00
07 Ambal	0,00	0,00	0,00	0,00
08 Mirit	0,20	13,00	0,20	11,00
09 Bonorowo	0,00	0,00	0,04	2,34
10 Prembun	0,00	0,00	0,00	0,00
11 Padureso	0,00	0,00	0,02	1,16
12 Kutowinangun	0,23	21,00	0,07	7,30
13 Alian	0,02	2,00	0,00	0,00
14 Poncowarno	0,00	1,00	0,00	0,00
15 Kebumen	0,10	13,00	0,12	15,71
16 Pejagoan	4,00	180,00	0,40	18,00
17 Sruweng	0,45	68,00	0,68	102,00
18 Adimulyo	0,00	0,00	0,00	0,00
19 Kuwarasan	0,07	13,00	0,01	0,60
20 Rowokele	0,15	10,00	0,13	10,60
21 Sempor	3,00	300,00	2,20	300,00
22 Gombong	0,02	1,00	0,01	1,43
23 Karanganyar	0,30	105,00	0,20	100,00
24 Karanggayam	9,00	480,00	5,80	1.335,00
25 Sadang	0,50	67,00	0,00	0,00
26 Karangsambung	0,90	900,00	0,80	67,00

Sumber Data : Dinas Pertanian dan Pangan Kabupaten Kebumen

TABEL 3.1 **Lanjutan…**

Kecamatan	Lempuyang		Temuireng	
	Luas Panen (Ha)	Produksi (Kwt)	Luas Panen (Ha)	Produksi (Kwt)
(1)	(82)	(83)	(84)	(85)
Tahun 2019	0,75	69,36	1,49	203,67
Tahun 2020	1,42	167,14	1,48	202,37
Tahun 2021	7.125,00	9.322,00	25.640,00	19.839,00
Tahun 2022	0,66	103,46	0,19	19,37
Tahun 2023	**0,52**	**53,86**	**0,65**	**95,18**
01 Ayah	0,00	0,00	0,00	0,00
02 Buayan	0,00	0,00	0,00	0,00
03 Puring	0,00	0,00	0,00	0,00
04 Petanahan	0,00	0,00	0,00	0,00
05 Klirong	0,00	0,00	0,00	0,00
06 Buluspesantren	0,00	0,00	0,00	0,00
07 Ambal	0,00	0,00	0,00	0,00
08 Mirit	0,00	0,00	0,00	0,00
09 Bonorowo	0,00	0,00	0,00	0,00
10 Prembun	0,00	0,00	0,00	0,00
11 Padureso	0,00	0,00	0,00	0,32
12 Kutowinangun	0,16	12,10	0,46	45,70
13 Alian	0,00	0,00	0,00	0,00
14 Poncowarno	0,00	0,00	0,00	0,00
15 Kebumen	0,01	2,76	0,02	3,16
16 Pejagoan	0,20	17,50	0,00	0,00
17 Sruweng	0,00	0,00	0,12	18,00
18 Adimulyo	0,00	0,00	0,00	0,00
19 Kuwarasan	0,00	0,00	0,00	0,00
20 Rowokele	0,00	0,00	0,00	0,00
21 Sempor	0,00	0,00	0,00	0,00
22 Gombong	0,00	0,00	0,00	0,00
23 Karanganyar	0,00	0,00	0,05	28,00
24 Karanggayam	0,00	0,00	0,00	0,00
25 Sadang	0,00	0,00	0,00	0,00
26 Karangsambung	0,15	21,50	0,00	0,00

Sumber Data : Dinas Pertanian dan Pangan Kabupaten Kebumen

BAB IV
TANAMAN PERKEBUNAN

Potensi tanaman perkebunan rakyat di Kabupaten Kebumen yang ada meliputi kelapa, cengkeh, tembakau, pandan, tebu, kapulogo, panili, jenitri, mete, lada, nilam dan pala. Dari berbagai jenis tanaman perkebunan yang paling dominan adalah kelapa yang sebarannya di seluruh wilayah kecamatan yang ada di Kabupaten Kebumen. Disamping menghasilkan buah kelapa, tanaman kelapa juga banyak diambil niranya untuk diolah lebih lanjut menjadi gula kelapa (gula merah). Produksi kelapa tahun 2023 di Kabupaten Kebumen 147.478.100 butir, mengalami penurunan dibanding produksi tahun 2022 sebanyak 150.735.144 butir.

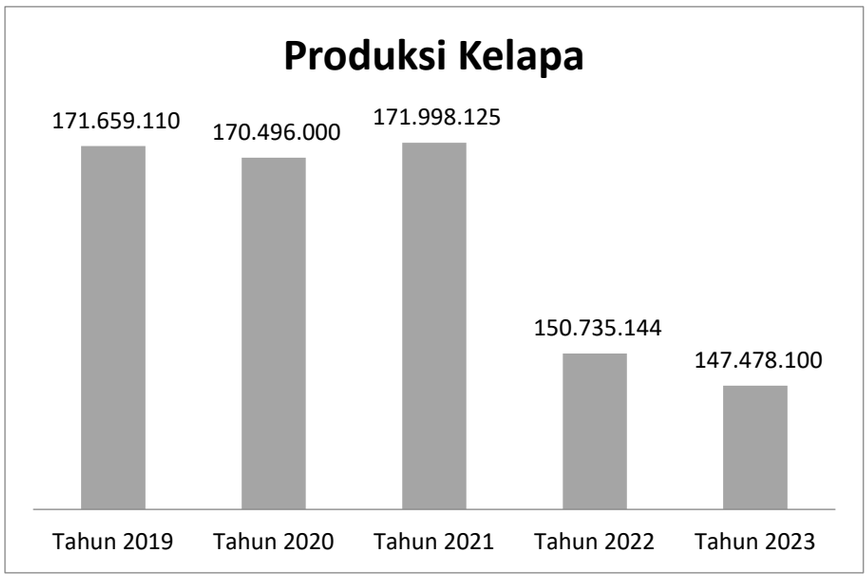

Gambar 4.1.
Produksi Kelapa Tahun 2019 - 2023

TABEL 4.1 **LUAS PANEN DAN PRODUKSI TANAMAN PERKEBUNAN DI KABUPATEN KEBUMEN MENURUT KECAMATAN TAHUN 2023**

Kecamatan	Kelapa				
	Kelapa Sayur (Bt)	Kelapa Deres (Bt)	Tidak Produksi (Bt)	Produksi (Butir)	Produksi Gula Kelapa (Kwt)
(1)	*(2)*	*(3)*	*(4)*	*(5)*	*(6)*
Tahun 2019	2.666.697,00	450.638,00	169.725,00	171.659.110,00	324.836,58
Tahun 2020	2.664.000,00	236.625,00	221.500,00	170.496.000,00	173.321,75
Tahun 2021	2.646.125,00	235.625,00	187.625,00	171.998.125,00	172.590,60
Tahun 2022	1.915.800,00	172.800,00	62.450,00	150.735.144,00	201.830,40
Tahun 2023	**1.915.300,00**	**169.800,00**	**66.200,00**	**147.478.100,00**	**156.903,40**
01 Ayah	59.600,00	65.700,00	400,00	4.589.200,00	57.816,00
02 Buayan	53.000,00	11.600,00	0,00	4.081.000,00	10.036,00
03 Puring	94.200,00	18.400,00	200,00	7.253.400,00	22.580,48
04 Petanahan	73.100,00	9.000,00	4.000,00	5.628.700,00	7.595,25
05 Klirong	192.800,00	9.000,00	0,00	14.845.600,00	7.662,28
06 Buluspesantren	68.500,00	11.500,00	0,00	5.274.500,00	8.541,05
07 Ambal	89.700,00	9.500,00	4.500,00	6.906.900,00	13.680,00
08 Mirit	122.700,00	8.100,00	19.400,00	9.447.900,00	6.603,50
09 Bonorowo	57.300,00	3.900,00	0,00	4.412.100,00	3.112,52
10 Prembun	115.000,00	300,00	300,00	8.855.000,00	245,00
11 Padureso	67.700,00	100,00	1.600,00	5.212.900,00	68,00
12 Kutowinangun	59.300,00	0,00	5.400,00	4.566.100,00	0,00
13 Alian	25.000,00	0,00	0,00	1.925.000,00	0,00
14 Poncowarno	73.000,00	0,00	0,00	5.621.000,00	0,00
15 Kebumen	55.600,00	0,00	3.600,00	4.281.200,00	0,00
16 Pejagoan	32.400,00	0,00	5.300,00	2.494.800,00	0,00
17 Sruweng	183.000,00	0,00	1.400,00	14.091.000,00	0,00
18 Adimulyo	88.500,00	0,00	7.700,00	6.814.500,00	0,00
19 Kuwarasan	74.900,00	0,00	400,00	5.767.300,00	0,00
20 Rowokele	97.600,00	9.700,00	0,00	7.515.200,00	8.310,92
21 Sempor	28.700,00	6.800,00	0,00	2.209.900,00	5.916,00
22 Gombong	3.000,00	0,00	100,00	231.000,00	0,00
23 Karanganyar	36.600,00	3.400,00	3.800,00	2.818.200,00	2.445,62
24 Karanggayam	76.500,00	2.400,00	1.400,00	5.890.500,00	1.868,88
25 Sadang	8.500,00	400,00	800,00	654.500,00	421,90
26 Karangsambung	79.100,00	0,00	5.900,00	6.090.700,00	0,00

Sumber Data : Dinas Pertanian dan Pangan Kabupaten Kebumen

TABEL 4.1 ***Lanjutan…***

Kecamatan	Tembakau		Pandan	
	Luas Tanaman (Ha)	Produksi (Kwt)	Luas Tanaman (Ha)	Produksi (Kwt)
(1)	*(8)*	*(9)*	*(10)*	*(11)*
Tahun 2019	811,00	4.676,23	62,00	4.998,87
Tahun 2020	759,00	4.387,02	93,00	7.499,46
Tahun 2021	759,00	4.394,61	79,00	6.370,51
Tahun 2022	579,50	5.883,29	30,00	2.385,90
Tahun 2023	**806,00**	**9.423,40**	**26,50**	**1.861,42**
01 Ayah	0,00	0,00	0,00	0,00
02 Buayan	0,00	0,00	0,00	0,00
03 Puring	0,00	0,00	0,00	0,00
04 Petanahan	0,00	0,00	0,00	0,00
05 Klirong	0,00	0,00	0,00	0,00
06 Buluspesantren	0,00	0,00	0,00	0,00
07 Ambal	0,00	0,00	0,00	0,00
08 Mirit	0,00	0,00	0,00	0,00
09 Bonorowo	0,00	0,00	0,00	0,00
10 Prembun	30,00	428,20	0,00	0,00
11 Padureso	0,00	0,00	0,00	0,00
12 Kutowinangun	46,00	588,80	0,00	0,00
13 Alian	25,00	320,00	0,00	0,00
14 Poncowarno	20,00	203,00	0,00	0,00
15 Kebumen	0,00	0,00	0,00	0,00
16 Pejagoan	15,00	274,60	0,00	0,00
17 Sruweng	1,00	11,10	0,00	0,00
18 Adimulyo	0,00	0,00	0,00	0,00
19 Kuwarasan	0,00	0,00	0,00	0,00
20 Rowokele	0,00	0,00	0,00	0,00
21 Sempor	0,00	0,00	2,00	158,00
22 Gombong	0,00	0,00	0,00	0,00
23 Karanganyar	0,00	0,00	12,00	804,00
24 Karanggayam	601,00	6.731,20	12,00	841,92
25 Sadang	19,00	229,00	0,00	0,00
26 Karangsambung	49,00	637,50	0,50	57,50

Sumber Data : Dinas Pertanian dan Pangan Kabupaten Kebumen

TABEL 4.1 ***Lanjutan…***

Kecamatan	Tebu		Jenitri	
	Luas Tanaman (Ha)	Produksi (Kwt)	Luas Tanaman (Ha)	Produksi (Kwt)
(1)	*(12)*	*(13)*	*(14)*	*(15)*
Tahun 2019	93,30	3.745,17	214,00	2.940,78
Tahun 2020	154,00	5.460,22	138,00	2.940,77
Tahun 2021	119,00	4.219,74	149,00	3.175,19
Tahun 2022	84,00	2.434,61	107,00	4.909,40
Tahun 2023	**79,00**	**2.236,10**	**109,50**	**4.410,52**
01 Ayah	0,00	0,00	4,00	0,00
02 Buayan	0,00	0,00	3,00	28,29
03 Puring	0,00	0,00	0,00	0,00
04 Petanahan	0,00	0,00	0,00	0,00
05 Klirong	0,00	0,00	0,00	0,00
06 Buluspesantren	0,00	0,00	0,00	0,00
07 Ambal	19,00	537,80	0,00	0,00
08 Mirit	7,00	198,10	0,00	0,00
09 Bonorowo	0,00	0,00	0,00	0,00
10 Prembun	0,00	0,00	0,00	0,00
11 Padureso	0,00	0,00	8,50	85,00
12 Kutowinangun	0,00	0,00	0,00	0,00
13 Alian	0,00	0,00	8,00	0,00
14 Poncowarno	0,00	0,00	9,00	472,50
15 Kebumen	0,00	0,00	0,00	0,00
16 Pejagoan	0,00	0,00	10,00	522,00
17 Sruweng	0,00	0,00	24,00	1.202,50
18 Adimulyo	0,00	0,00	0,00	0,00
19 Kuwarasan	0,00	0,00	0,00	0,00
20 Rowokele	53,00	1.500,20	5,00	247,00
21 Sempor	0,00	0,00	0,00	0,00
22 Gombong	0,00	0,00	0,00	0,00
23 Karanganyar	0,00	0,00	4,00	15,65
24 Karanggayam	0,00	0,00	10,00	490,08
25 Sadang	0,00	0,00	0,00	0,00
26 Karangsambung	0,00	0,00	24,00	1.347,50

Sumber Data : Dinas Pertanian dan Pangan Kabupaten Kebumen

TABEL 4.1 ***Lanjutan…***

Kecamatan	Mete		Lada	
	Luas Tanaman (Ha)	Produksi (Kwt)	Luas Tanaman (Ha)	Produksi (Kwt)
(1)	*(16)*	*(17)*	*(18)*	*(19)*
Tahun 2019	152,00	103,85	27,50	35,47
Tahun 2020	55,00	88,55	18,80	38,12
Tahun 2021	46,00	74,06	48,00	97,44
Tahun 2022	16,00	119,52	36,50	236,66
Tahun 2023	**13,00**	**40,92**	**35,75**	**163,66**
01 Ayah	0,00	0,00	0,00	0,00
02 Buayan	0,00	0,00	0,00	0,00
03 Puring	0,00	0,00	0,00	0,00
04 Petanahan	0,00	0,00	0,00	0,00
05 Klirong	0,00	0,00	0,00	0,00
06 Buluspesantren	0,00	0,00	0,00	0,00
07 Ambal	0,00	0,00	0,00	0,00
08 Mirit	3,00	18,00	0,00	0,00
09 Bonorowo	8,00	12,92	0,00	0,00
10 Prembun	0,00	0,00	0,00	0,00
11 Padureso	2,00	10,00	9,00	13,75
12 Kutowinangun	0,00	0,00	0,00	0,00
13 Alian	0,00	0,00	1,00	0,00
14 Poncowarno	0,00	0,00	0,00	0,00
15 Kebumen	0,00	0,00	0,00	0,00
16 Pejagoan	0,00	0,00	5,00	0,00
17 Sruweng	0,00	0,00	1,00	5,25
18 Adimulyo	0,00	0,00	0,00	0,00
19 Kuwarasan	0,00	0,00	0,00	0,00
20 Rowokele	0,00	0,00	1,00	6,50
21 Sempor	0,00	0,00	12,00	78,60
22 Gombong	0,00	0,00	0,00	0,00
23 Karanganyar	0,00	0,00	0,00	0,00
24 Karanggayam	0,00	0,00	2,00	6,56
25 Sadang	0,00	0,00	0,00	0,00
26 Karangsambung	0,00	0,00	4,75	53,00

Sumber Data : Dinas Pertanian dan Pangan Kabupaten Kebumen

TABEL 4.1 ***Lanjutan…***

Kecamatan	Pala		Karet	
	Luas Tanaman (Ha)	Luas Tanaman (Ha)	Luas Tanaman (Ha)	Produksi (Kwt)
(1)	*(20)*	*(21)*	*(22)*	*(23)*
Tahun 2019	164,00	607,50	677,00	141,72
Tahun 2020	71,00	479,25	63,00	139,51
Tahun 2021	83,00	560,25	64,00	142,08
Tahun 2022	17,50	66,34	51,00	739,74
Tahun 2023	**20,50**	**45,54**	**49,00**	**51,77**
01 Ayah	0,00	0,00	32,00	33,66
02 Buayan	0,00	0,00	0,00	0,00
03 Puring	0,00	0,00	0,00	0,00
04 Petanahan	0,00	0,00	0,00	0,00
05 Klirong	0,00	0,00	0,00	0,00
06 Buluspesantren	0,00	0,00	0,00	0,00
07 Ambal	0,00	0,00	0,00	0,00
08 Mirit	0,00	0,00	0,00	0,00
09 Bonorowo	0,00	0,00	0,00	0,00
10 Prembun	0,00	0,00	0,00	0,00
11 Padureso	5,50	8,25	11,50	12,33
12 Kutowinangun	0,00	0,00	0,00	0,00
13 Alian	2,00	0,00	0,00	0,00
14 Poncowarno	1,00	3,00	0,00	0,00
15 Kebumen	0,00	0,00	0,00	0,00
16 Pejagoan	0,00	0,00	0,00	0,00
17 Sruweng	0,00	0,00	0,00	0,00
18 Adimulyo	0,00	0,00	0,00	0,00
19 Kuwarasan	0,00	0,00	0,00	0,00
20 Rowokele	2,00	4,40	1,50	3,33
21 Sempor	0,00	0,00	0,00	0,00
22 Gombong	0,00	0,00	0,00	0,00
23 Karanganyar	0,00	0,00	0,00	0,00
24 Karanggayam	1,00	0,64	0,00	0,00
25 Sadang	0,00	0,00	4,00	2,45
26 Karangsambung	9,00	29,25	-	-

Sumber Data : Dinas Pertanian dan Pangan Kabupaten Kebumen

TABEL 4.1 ***Lanjutan…***

Kecamatan	Aren		Cengkeh	
	Luas Tanaman (Ha)	Luas Tanaman (Ha)	Luas Tanaman (Ha)	Produksi (Kwt)
(1)	*(24)*	*(25)*	*(26)*	*(27)*
Tahun 2019	0,00	0,00	0,00	0,00
Tahun 2020	0,00	0,00	0,00	0,00
Tahun 2021	9,00	9,00	1.498,00	2.456,72
Tahun 2022	8,00	474,00	407,00	2.038,54
Tahun 2023	**5,20**	**334,33**	**433,00**	**1.912,68**
01 Ayah	0,00	0,00	36,00	0,00
02 Buayan	0,00	0,00	8,00	47,00
03 Puring	0,00	0,00	0,00	0,00
04 Petanahan	0,00	0,00	0,00	0,00
05 Klirong	0,00	0,00	0,00	0,00
06 Buluspesantren	0,00	0,00	0,00	0,00
07 Ambal	0,00	0,00	0,00	0,00
08 Mirit	0,00	0,00	0,00	0,00
09 Bonorowo	0,00	0,00	0,00	0,00
10 Prembun	0,00	0,00	0,00	0,00
11 Padureso	0,00	0,00	137,00	365,30
12 Kutowinangun	0,00	0,00	0,00	0,00
13 Alian	0,00	0,00	7,00	0,00
14 Poncowarno	0,00	0,00	12,00	48,00
15 Kebumen	0,00	0,00	0,00	0,00
16 Pejagoan	0,00	0,00	0,00	0,00
17 Sruweng	0,00	0,00	2,00	8,08
18 Adimulyo	0,00	0,00	0,00	0,00
19 Kuwarasan	0,00	0,00	0,00	0,00
20 Rowokele	0,00	0,00	140,00	590,10
21 Sempor	1,00	60,00	65,00	273,00
22 Gombong	0,00	0,00	0,00	0,00
23 Karanganyar	0,00	0,00	2,00	7,20
24 Karanggayam	0,00	0,00	10,00	514,00
25 Sadang	4,20	274,33	0,00	0,00
26 Karangsambung	0,00	0,00	14,00	60,00

Sumber Data : Dinas Pertanian dan Pangan Kabupaten Kebumen

TABEL 4.1 ***Lanjutan…***

Kecamatan	Jarak Pagar		Kakao	
	Luas Tanaman (Ha)	Produksi (Kwt)	Luas Tanaman (Ha)	Produksi (Kwt)
(1)	*(28)*	*(29)*	*(30)*	*(31)*
Tahun 2019	0,00	0,00	0,00	0,00
Tahun 2020	0,00	0,00	0,00	0,00
Tahun 2021	5,00	8,15	235,00	491,15
Tahun 2022	6,00	240,00	25,00	185,27
Tahun 2023	**2,50**	**45,00**	**23,50**	**14,80**
01 Ayah	0,00	0,00	3,00	0,00
02 Buayan	0,00	0,00	0,00	0,00
03 Puring	0,00	0,00	0,00	0,00
04 Petanahan	0,00	0,00	0,00	0,00
05 Klirong	0,00	0,00	0,00	0,00
06 Buluspesantren	0,00	0,00	0,00	0,00
07 Ambal	0,00	0,00	0,00	0,00
08 Mirit	0,00	0,00	0,00	0,00
09 Bonorowo	0,00	0,00	0,00	0,00
10 Prembun	0,00	0,00	0,00	0,00
11 Padureso	2,50	45,00	5,00	1,58
12 Kutowinangun	0,00	0,00	0,00	0,00
13 Alian	0,00	0,00	0,00	0,00
14 Poncowarno	0,00	0,00	1,00	1,00
15 Kebumen	0,00	0,00	0,00	0,00
16 Pejagoan	0,00	0,00	0,00	0,00
17 Sruweng	0,00	0,00	0,00	0,00
18 Adimulyo	0,00	0,00	0,00	0,00
19 Kuwarasan	0,00	0,00	0,00	0,00
20 Rowokele	0,00	0,00	2,00	1,80
21 Sempor	0,00	0,00	6,00	5,40
22 Gombong	0,00	0,00	0,00	0,00
23 Karanganyar	0,00	0,00	0,00	0,00
24 Karanggayam	0,00	0,00	6,00	5,02
25 Sadang	0,00	0,00	0,00	0,00
26 Karangsambung	0,00	0,00	0,50	0,00

Sumber Data : Dinas Pertanian dan Pangan Kabupaten Kebumen

TABEL 4.1 ***Lanjutan…***

Kecamatan	Kapuk		Kemiri	
	Luas Tanaman (Ha)	Produksi (Kwt)	Luas Tanaman (Ha)	Produksi (Kwt)
(1)	*(32)*	*(33)*	*(34)*	*(35)*
Tahun 2019	0,00	0,00	0,00	0,00
Tahun 2020	0,00	0,00	0,00	0,00
Tahun 2021	91,00	201,11	7,00	350,00
Tahun 2022	52,00	214,06	3,00	80,00
Tahun 2023	**50,00**	**170,78**	**3,00**	**61,88**
01 Ayah	6,00	0,00	0,00	0,00
02 Buayan	16,00	118,80	0,00	0,00
03 Puring	0,00	0,00	0,00	0,00
04 Petanahan	0,00	0,00	0,00	0,00
05 Klirong	1,00	4,50	0,00	0,00
06 Buluspesantren	1,00	4,70	0,00	0,00
07 Ambal	0,00	0,00	0,00	0,00
08 Mirit	3,00	10,50	0,00	0,00
09 Bonorowo	2,00	2,38	0,00	0,00
10 Prembun	1,00	4,50	0,00	0,00
11 Padureso	4,00	14,00	1,00	20,00
12 Kutowinangun	0,00	0,00	0,00	0,00
13 Alian	0,00	0,00	0,00	0,00
14 Poncowarno	0,00	0,00	0,00	0,00
15 Kebumen	0,00	0,00	0,00	0,00
16 Pejagoan	0,00	0,00	0,00	0,00
17 Sruweng	0,00	0,00	0,00	0,00
18 Adimulyo	0,00	0,00	0,00	0,00
19 Kuwarasan	0,00	0,00	0,00	0,00
20 Rowokele	0,00	0,00	0,00	0,00
21 Sempor	0,00	0,00	1,00	20,00
22 Gombong	0,00	0,00	0,00	0,00
23 Karanganyar	3,00	11,40	0,00	0,00
24 Karanggayam	13,00	0,00	0,00	0,00
25 Sadang	0,00	0,00	0,00	0,00
26 Karangsambung	0,00	0,00	1,00	21,88

Sumber Data : Dinas Pertanian dan Pangan Kabupaten Kebumen

TABEL 4.1 ***Lanjutan…***

Kecamatan	Kopi Robusta		Panili	
	Luas Tanaman (Ha)	Produksi (Kwt)	Luas Tanaman (Ha)	Produksi (Kwt)
(1)	*(36)*	*(37)*	*(38)*	*(39)*
Tahun 2019	0,00	0,00	0,00	0,00
Tahun 2020	0,00	0,00	0,00	0,00
Tahun 2021	245,00	921,20	7,50	13,20
Tahun 2022	188,50	1.183,13	4,50	8,80
Tahun 2023	**177,00**	**123,51**	**3,50**	**7,18**
01 Ayah	22,00	14,00	0,00	0,00
02 Buayan	16,00	17,60	0,00	0,00
03 Puring	0,00	0,00	0,00	0,00
04 Petanahan	0,00	0,00	0,00	0,00
05 Klirong	0,00	0,00	0,00	0,00
06 Buluspesantren	0,00	0,00	0,00	0,00
07 Ambal	0,00	0,00	0,00	0,00
08 Mirit	0,00	0,00	0,00	0,00
09 Bonorowo	0,00	0,00	0,00	0,00
10 Prembun	0,00	0,00	0,00	0,00
11 Padureso	3,00	2,00	0,00	0,00
12 Kutowinangun	0,00	0,00	0,00	0,00
13 Alian	1,00	0,00	0,00	0,00
14 Poncowarno	2,00	2,00	0,50	2,50
15 Kebumen	0,00	0,00	0,00	0,00
16 Pejagoan	4,00	1,23	0,00	0,00
17 Sruweng	0,00	0,00	1,00	3,48
18 Adimulyo	0,00	0,00	0,00	0,00
19 Kuwarasan	0,00	0,00	0,00	0,00
20 Rowokele	43,00	9,57	2,00	1,20
21 Sempor	38,00	37,85	0,00	0,00
22 Gombong	0,00	0,00	0,00	0,00
23 Karanganyar	2,00	0,84	0,00	0,00
24 Karanggayam	31,00	31,00	0,00	0,00
25 Sadang	7,00	4,95	0,00	0,00
26 Karangsambung	8,00	2,68	0,00	0,00

Sumber Data : Dinas Pertanian dan Pangan Kabupaten Kebumen

BAB V
PETERNAKAN

Jenis ternak yang diusahakan di Kabupaten Kebumen meliputi ternak besar (sapi, kerbau dan kuda), ternak kecil (kambing, domba dan babi) dan unggas (ayam, itik, itik manila, puyuh dan angsa).

Populasi ternak besar tahun 2023 di dominasi sapi potong 60.552 ekor, mengalami penurunan dari tahun 2022 sebanyak 65.632 ekor. Sedangkan untuk populasi ternak kecil di dominasi kambing 85.878 ekor, mengalami penurunan dari data tahun sebelumnya sejumlah 88.383 ekor.

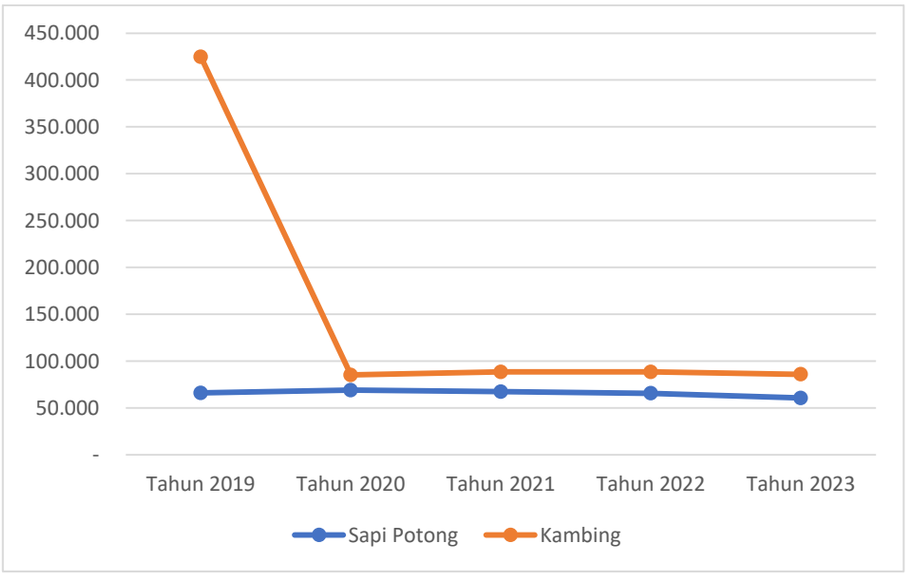

Gambar 5.1.
Populasi Sapi Potong dan Kambing Tahun 2019 – 2023

Sedangkan populasi unggas Tahun 2023, tiga jenis yang paling banyak mendominasi adalah ayam sayur, ayam ras pedaging dan itik. Populasi ayam pedaging 1.523.350 ekor, ayam sayur 1.160.094 ekor dan ayam ras petelur 82.636 ekor.

Banyaknya populasi jenis ternak disamping dipengaruhi oleh pemotongan, kelahiran dan kematian juga dipengaruhi oleh banyaknya pemasukan dan pengeluaran ternak dari kabupaten lain.

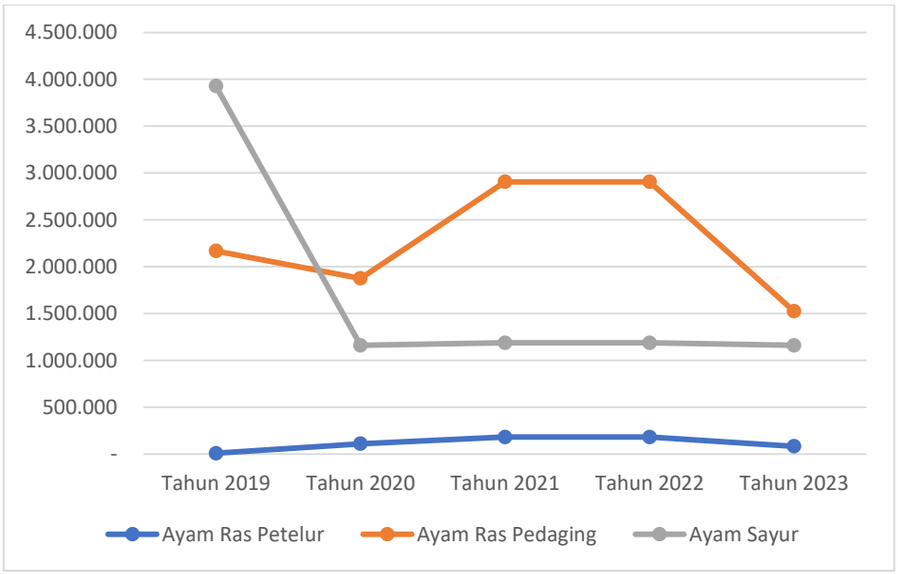

Gambar 5.2.
Populasi Ayam Ras Petelur, Ayam Ras Pedaging dan Ayam Sayur
Tahun 2019 - 2023

Produksi daging tahun 2023 di Kabupaten Kebumen, daging ternak 1.806.568 Kg dan daging unggas 10.005.464 Kg. Sedangkan produksi telur tahun 2023 tercatat sebanyak 3.558.809 Kg.

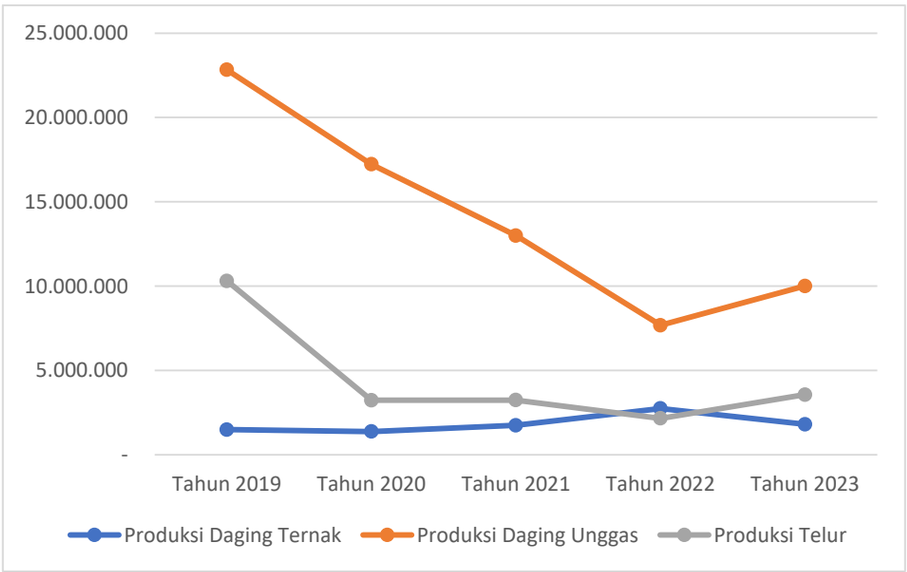

Gambar 5.3.
Produksi Daging Ternak, Produksi Daging Unggas dan Produksi Telur
Tahun 2019 - 2023

TABEL 5.1 **POPULASI TERNAK MENURUT KECAMATAN DI KABUPATEN KEBUMEN TAHUN 2023**

Kecamatan	Populasi (Ekor)			
	Sapi Perah	Sapi Potong	Kerbau	Kuda
(1)	*(2)*	*(3)*	*(4)*	*(5)*
Tahun 2019	10	65.976	244	271
Tahun 2020	0	69.019	350	406
Tahun 2021	2	67.289	275	369
Tahun 2022	2	65.632	266	357
Tahun 2023	**-**	**60.552**	**222**	**351**
01 Ayah	0	3.769	14	4
02 Buayan	0	1.370	-	-
03 Puring	0	7.532	-	88
04 Petanahan	0	4.791	-	34
05 Klirong	0	6.019	4	42
06 Buluspesantren	0	8.755	-	33
07 Ambal	0	7.382	5	48
08 Mirit	0	4.619	16	23
09 Bonorowo	0	682	12	1
10 Prembun	0	603	3	8
11 Padureso	0	837	-	-
12 Kutowinangun	0	910	-	13
13 Alian	0	830	-	4
14 Poncowarno	0	763	-	3
15 Kebumen	0	409	4	15
16 Pejagoan	0	934	-	15
17 Sruweng	0	258	-	3
18 Adimulyo	0	997	-	7
19 Kuwarasan	0	746	-	-
20 Rowokele	0	440	-	1
21 Sempor	0	788	14	1
22 Gombong	0	106	-	-
23 Karanganyar	0	752	-	1
24 Karanggayam	0	4.263	20	-
25 Sadang	0	535	100	-
26 Karangsambung	0	1.462	30	7

Sumber Data : Dinas Pertanian dan Pangan Kabupaten Kebumen

TABEL 5.1 **Lanjutan…**

Kecamatan	Populasi (Ekor)			
	Kambing	Domba	Babi	Kelinci
(1)	*(6)*	*(7)*	*(8)*	*(9)*
Tahun 2019	424.626	138.135	409	17.711
Tahun 2020	85.239	17.070	794	9.355
Tahun 2021	88.383	22.322	828	8.290
Tahun 2022	88.383	22.322	826	9.018
Tahun 2023	**85.878**	**23.666**	**929**	**6.495**
01 Ayah	1.729	522	0	141
02 Buayan	5.170	315	32	100
03 Puring	4.485	2.062	27	176
04 Petanahan	4.700	2.500	0	600
05 Klirong	5.182	475	25	769
06 Buluspesantren	2.761	1.070	0	109
07 Ambal	7.106	1.049	0	249
08 Mirit	2.510	1.125	0	170
09 Bonorowo	868	732	0	0
10 Prembun	788	1.299	23	65
11 Padureso	437	190	0	60
12 Kutowinangun	1.668	615	0	96
13 Alian	2.566	927	0	497
14 Poncowarno	1.331	441	0	282
15 Kebumen	1.825	657	0	207
16 Pejagoan	2.511	473	0	198
17 Sruweng	2.929	557	0	260
18 Adimulyo	2.503	2.399	202	804
19 Kuwarasan	2.405	1.943	0	222
20 Rowokele	3.844	83	0	184
21 Sempor	8.540	1.343	97	289
22 Gombong	1.452	411	0	689
23 Karanganyar	1.587	677	323	52
24 Karanggayam	10.398	832	0	28
25 Sadang	2.235	242	0	120
26 Karangsambung	4.348	727	200	128

Sumber Data : Dinas Pertanian dan Pangan Kabupaten Kebumen

TABEL 5.2 **POPULASI UNGGAS MENURUT KECAMATAN DI KABUPATEN KEBUMEN TAHUN 2023**

Kecamatan	Populasi (Ekor)			
	Ayam Ras Petelur	Ayam Ras Pedaging	Ayam Sayur	Itik
(1)	*(2)*	*(3)*	*(4)*	*(5)*
Tahun 2019	8.479	2.167.722	3.927.815	192.165
Tahun 2020	109.957	1.875.194	1.159.590	133.657
Tahun 2021	181.049	2.905.174	1.187.568	137.158
Tahun 2022	181.049	2.905.154	1.187.551	137.118
Tahun 2023	**82.636**	**1.523.350**	**1.160.094**	**88.192**
01 Ayah	11.500	11.000	69.409	1.032
02 Buayan	4.300	14.850	77.150	1.520
03 Puring	13.400	276.300	73.900	10.820
04 Petanahan	3.580	72.800	32.000	8.300
05 Klirong	1.600	48.500	71.829	8.641
06 Buluspesantren	1.400	35.200	56.896	7.746
07 Ambal	800	237.000	50.216	4.040
08 Mirit	4.800	3.000	52.942	0
09 Bonorowo	0	0	11.608	1.043
10 Prembun	600	44.500	33.118	4.110
11 Padureso	1.900	135.000	2.201	185
12 Kutowinangun	4.240	60.000	27.020	2.269
13 Alian	556	82.500	47.756	2.122
14 Poncowarno	0	147.400	16.048	0
15 Kebumen	2.900	74.000	67.896	3.762
16 Pejagoan	0	0	29.444	2.846
17 Sruweng	4.100	200	41.873	2.427
18 Adimulyo	2.110	41.800	45.778	3.189
19 Kuwarasan	2.600	60.000	48.042	8.893
20 Rowokele	3.250	65.000	38.401	1.513
21 Sempor	9.000	52.700	70.910	2.169
22 Gombong	0	0	6.150	1.432
23 Karanganyar	6.600	20.000	39.810	1.672
24 Karanggayam	1.200	2.400	46.562	1.852
25 Sadang	0	0	2.072	747
26 Karangsambung	2.200	39.200	101.063	5.862

Sumber Data : Dinas Pertanian dan Pangan Kabupaten Kebumen

TABEL 5.2 **Lanjutan…**

Kecamatan	Populasi (Ekor)		
	Burung Puyuh	Angsa	Itik Manila
(1)	*(6)*	*(7)*	*(8)*
Tahun 2019	48.369	2.583	74.391
Tahun 2020	125.164	1.133	84.473
Tahun 2021	147.021	1.231	86.759
Tahun 2022	146.980	1.220	86.729
Tahun 2023	**142.796**	**1.826**	**74.395**
01 Ayah	31 909	0	139
02 Buayan	42 184	75	4.780
03 Puring	14 000	68	4.750
04 Petanahan	1 500	0	6.450
05 Klirong	0	0	644
06 Buluspesantren	0	140	3.245
07 Ambal	0	25	3.555
08 Mirit	0	163	2.640
09 Bonorowo	0	76	3.313
10 Prembun	1 000	137	2.004
11 Padureso	2 400	139	176
12 Kutowinangun	0	142	797
13 Alian	1 000	15	1.168
14 Poncowarno	0	235	967
15 Kebumen	10 803	220	3.446
16 Pejagoan	0	130	2.361
17 Sruweng	6 500	0	3.954
18 Adimulyo	12 000	90	3.734
19 Kuwarasan	0	79	5.948
20 Rowokele	6 500	41	3.084
21 Sempor	13.000	0	6.743
22 Gombong	0	11	1.371
23 Karanganyar	0	0	4.035
24 Karanggayam	0	16	4.148
25 Sadang	0	21	776
26 Karangsambung	0	3	167

Sumber Data : Dinas Pertanian dan Pangan Kabupaten Kebumen

TABEL 5.3 **PRODUKSI DAGING TERNAK MENURUT KECAMATAN DI KABUPATEN KEBUMEN TAHUN 2023**

Kecamatan	Produksi Daging (Kg)			
	Sapi	Kerbau	Kuda	Kambing
(1)	(2)	(3)	(4)	(5)
Tahun 2019	1.378.092	1.710	0	96.278
Tahun 2020	1.081.422	10.560	750	259.144
Tahun 2021	1.456.460	1.949	911	264.265
Tahun 2022	2.298.600	2.080	900	424.396
Tahun 2023	**1.596.240**	**1.120**	0	**182.910**
01 Ayah	25.200	0	0	4.522
02 Buayan	27.900	0	0	7.056
03 Puring	25.740	0	0	8.540
04 Petanahan	27.720	0	0	7.406
05 Klirong	23.760	0	0	13.482
06 Buluspesantren	19.980	0	0	10.444
07 Ambal	25.560	960	0	12.964
08 Mirit	18.900	0	0	5.264
09 Bonorowo	7.740	0	0	2.758
10 Prembun	16.920	0	0	3.962
11 Padureso	3.600	0	0	3.108
12 Kutowinangun	26.280	0	0	8.638
13 Alian	30.600	0	0	11.060
14 Poncowarno	5.220	160	0	4.326
15 Kebumen	784.440	0	0	14.056
16 Pejagoan	87.840	0	0	5.264
17 Sruweng	28.440	0	0	5.474
18 Adimulyo	23.220	0	0	6.846
19 Kuwarasan	30.780	0	0	6.440
20 Rowokele	25.200	0	0	4.536
21 Sempor	27.720	0	0	6.034
22 Gombong	270.180	0	0	4.844
23 Karanganyar	12.060	0	0	2.730
24 Karanggayam	8.640	0	0	8.988
25 Sadang	3.240	0	0	3.794
26 Karangsambung	9.360	0	0	10.374

Sumber Data : Dinas Pertanian dan Pangan Kabupaten Kebumen

TABEL 5.3 **Lanjutan…**

Kecamatan	Produksi Daging (Kg)		
	Domba	Babi	Kelinci
(1)	(6)	(7)	(8)
Tahun 2019	1.512	12.360	0
Tahun 2020	5.461	19.320	0
Tahun 2021	14.821	2.186	796
Tahun 2022	10.892	1.740	1.080
Tahun 2023	**3.738**	**7.080**	**15.480**
01 Ayah	84	0	0
02 Buayan	14	0	0
03 Puring	1.162	0	0
04 Petanahan	602	0	3.096
05 Klirong	70	0	3.096
06 Buluspesantren	0	0	0
07 Ambal	0	0	0
08 Mirit	14	0	0
09 Bonorowo	0	0	0
10 Prembun	0	0	0
11 Padureso	0	0	0
12 Kutowinangun	126	0	0
13 Alian	0	0	3.096
14 Poncowarno	28	0	0
15 Kebumen	70	0	0
16 Pejagoan	14	0	0
17 Sruweng	70	0	0
18 Adimulyo	490	0	3.096
19 Kuwarasan	644	0	0
20 Rowokele	0	0	0
21 Sempor	0	0	0
22 Gombong	98	7.080	3.096
23 Karanganyar	0	0	0
24 Karanggayam	126	0	0
25 Sadang	0	0	0
26 Karangsambung	126	0	0

Sumber Data : Dinas Pertanian dan Pangan Kabupaten Kebumen

TABEL 5.4 **PRODUKSI DAGING UNGGAS MENURUT KECAMATAN DI KABUPATEN KEBUMEN TAHUN 2023**

Kecamatan	Produksi Daging (Kg)				
	Ayam Ras Petelur	Ayam Ras Pedaging	Ayam Sayur	Itik	Itik Manila
(1)	*(2)*	*(3)*	*(4)*	*(5)*	*(6)*
Tahun 2019	6.976	4.336.732	5.085.432	13.353.200	41.366
Tahun 2020	3.277.002	10.110.894	3.584.086	250.112	826
Tahun 2021	124.558	8.699.870	152.679	4.017.515	-
Tahun 2022	152.648	7.268.718	204.990	47.958	872
Tahun 2023	0	**8.798.700**	**1.067.818**	**120.044**	**18.902**
01 Ayah	0	-	53.917	724	24
02 Buayan	0	-	59.961	1.160	934
03 Puring	0	7.200.000	57.037	7.585	926
04 Petanahan	0	67.200	26.385	5.856	1.250
05 Klirong	0	-	55.771	6.057	108
06 Buluspesantren	0	-	44.178	5.430	636
07 Ambal	0	77.700	77.981	5.663	1.388
08 Mirit	0	-	41.108	7.477	514
09 Bonorowo	0	-	10.140	7.316	720
10 Prembun	0	-	29.685	3.955	428
11 Padureso	0	-	4.358	248	76
12 Kutowinangun	0	-	21.433	1.576	162
13 Alian	0	192.000	38.733	1.486	248
14 Poncowarno	0	-	18.523	1.708	248
15 Kebumen	0	37.800	52.422	2.088	518
16 Pejagoan	0		22.110	2.308	456
17 Sruweng	0		33.565	1.704	774
18 Adimulyo	0	720.000	35.563	2.223	728
19 Kuwarasan	0	-	38.855	6.377	1.238
20 Rowokele	0	-	29.858	1.068	576
21 Sempor	0	-	55.058	1.520	1.316
22 Gombong	0	504.000	112.910	28.493	352
23 Karanganyar	0	-	30.910	11.942	4.248
24 Karanggayam	0	-	35.906	1.321	796
25 Sadang	0	-	2.982	649	206
26 Karangsambung	0	-	78.469	4.110	32

Sumber Data : Dinas Pertanian dan Pangan Kabupaten Kebumen

TABEL 5.5 **PRODUKSI SUSU KAMBING DAN TELUR MENURUT KECAMATAN DI KABUPATEN KEBUMEN TAHUN 2023**

Kecamatan	Susu Kambing (Liter)	Produksi Telur (Kg)			
		Ayam Ras Petelur	Ayam Buras	Itik	Burung Puyuh
(1)	*(2)*	*(3)*	*(4)*	*(5)*	*(6)*
Tahun 2019	-	5.085.432	5.085.432	133.532	3.910
Tahun 2020	-	1.140.289	1.018.266	540.329	531.025
Tahun 2021	-	2.028.376	354.406	567.531	284.470
Tahun 2022	1.095	1.310.653	250.367	391.695	200.969
Tahun 2023	**360**	**1.511.399**	**920.389**	**870.992**	**256.029**
01 Ayah	-	330.878	51.308	6.639	53.486
02 Buayan	-	58.127	57.059	10.659	69.616
03 Puring	-	157.637	54.448	69.659	25.841
04 Petanahan	-	47.441	25.108	53.784	3.843
05 Klirong	-	28.268	53.072	55.629	-
06 Buluspesantren	-	39.884	42.039	49.870	4.729
07 Ambal	-	11.178	74.206	52.011	-
08 Mirit	-	131.940	39.118	68.656	4.754
09 Bonorowo	-	32.954	9.649	67.179	12.694
10 Prembun	-	9.658	28.248	36.324	3.892
11 Padureso	-	84.128	4.148	2.288	2.615
12 Kutowinangun	-	23.251	20.396	14.467	1.042
13 Alian	-	88.398	36.859	13.656	13.921
14 Poncowarno	-	33.457	17.627	15.681	1.957
15 Kebumen	-	39.459	49.885	19.182	13.738
16 Pejagoan	-	8.250	21.040	21.193	2.543
17 Sruweng	-	30.436	31.940	15.647	11.517
18 Adimulyo	-	22.135	33.841	20.418	5.140
19 Kuwarasan	-	52.762	36.976	58.559	-
20 Rowokele	-	70.390	28.413	9.800	21.904
21 Sempor	-	130.451	52.393	13.962	170
22 Gombong	-	2.236	11.525	30.237	125
23 Karanganyar	-	60.810	29.414	109.665	-
24 Karanggayam	360	1.341	34.168	12.127	2.502
25 Sadang	-	727	2.837	5.959	-
26 Karangsambung	-	15.203	74.672	37.741	-

Sumber Data : Dinas Pertanian dan Pangan Kabupaten Kebumen

BAB VI
JUMLAH ALAT/MESIN PERTANIAN TANAMAN PANGAN

Jenis alat / mesin pertanian di Kabupaten Kebumen meliputi pengolahan lahan, penanaman, pengendalian OPT, Pengairan/Pompa Air, Pemanenan, Perontokan/pemipilan, Perajangan umbi, Pembersihan, Pengeringan, Penggilingan padi, Penyimpanan, Pembuatan pupuk.

Jenis alat/ mesin pertanian pengolah lahan tahun 2023 didominasi traktor roda dua dengan jumlah 3.623 unit dengan rincian kondisi baik & rusak ringan sejumlah 3.390 unit dan kondisi rusak berat sejumlah 233 unit. Sedangkan traktor roda empat sejumlah 68 unit dengan rincian kondisi baik & rusak ringan sejumlah 67 unit dan rusak berat sejumlah 1 unit.

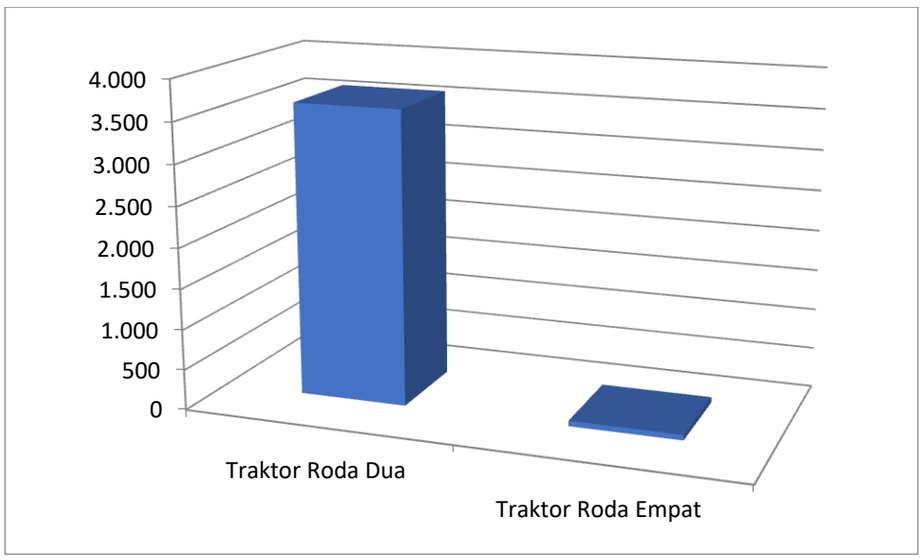

Gambar 6.1.
Jumlah Alat/mesin pengolah lahan Tahun 2023

Alat/ mesin pertanian kategori pengendalian OPT Tahun 2023 terbanyak adalah alat/mesin penyemprot sejumlah 25.091 dengan rincian kondisi baik & rusak ringan sejumlah 24.349 unit dan rusak berat sejumlah 742 unit.

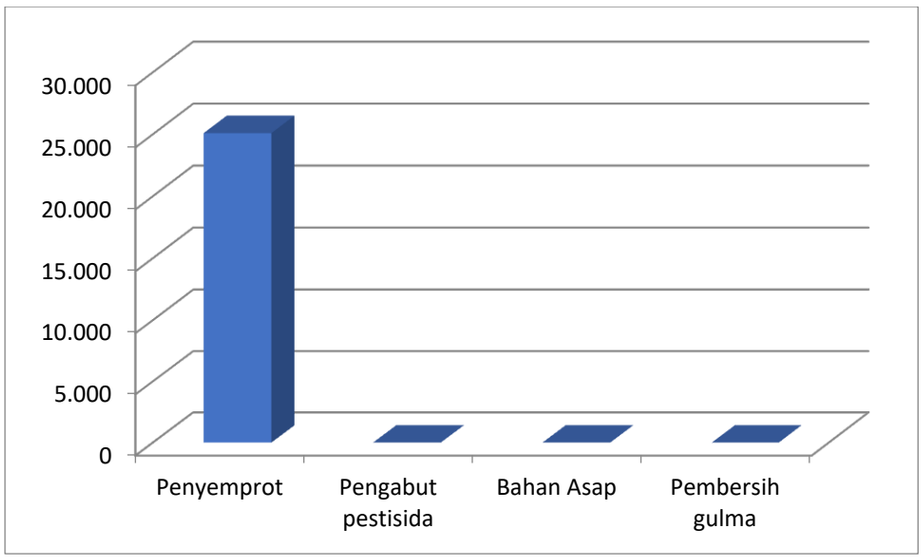

Gambar 6.2
Jumlah Alat/mesin pengendalian OPT Tahun 2023

Alat/ mesin pertanian kategori pengairan/pompa air Tahun 2023 terbanyak adalah alat/mesin pengairan/pompa air (<4 inchi) sejumlah 10.126 unit dengan rincian kondisi baik & rusak ringan sejumlah 9.837 unit dan rusak berat sejumlah 289 unit.

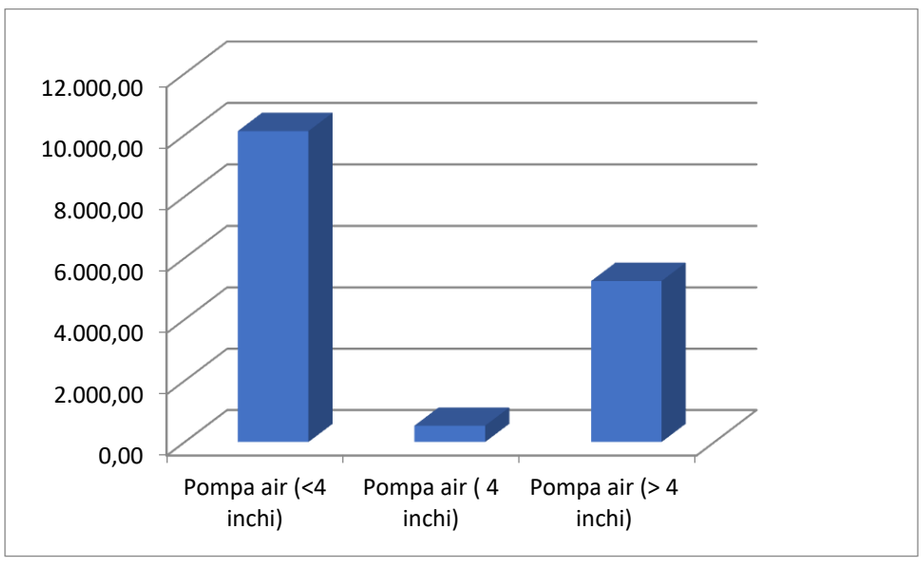

Gambar 6.3
Jumlah Alat/mesin pengairan/pompa air Tahun 2023

Alat/ mesin pertanian kategori mesin pemanenan Tahun 2023 terbanyak adalah Rice combine harvester kecil sejumlah 62 unit dengan rincian kondisi baik & rusak ringan sejumlah 51 unit dan rusak berat sejumlah 11 unit.

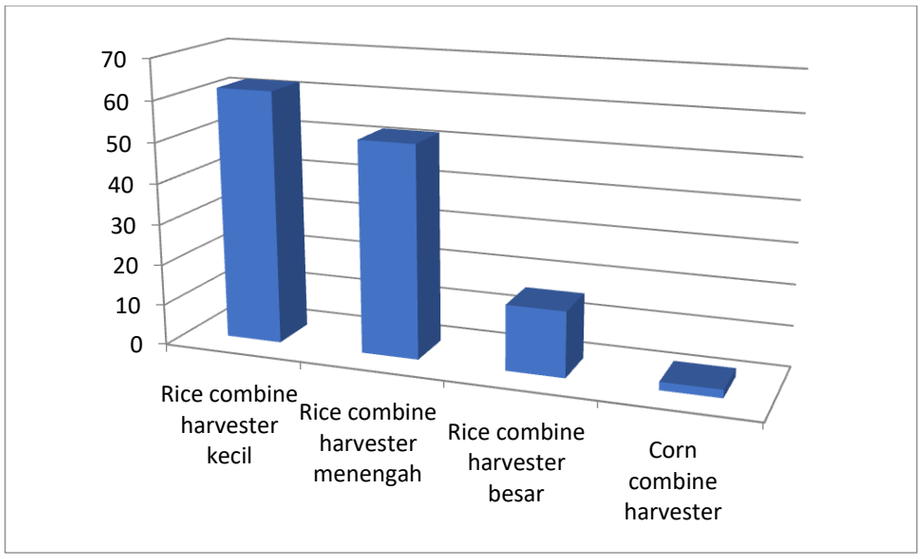

Gambar 6.4
Jumlah Alat/mesin Pemanenan Tahun 2023

TABEL 6.1 **JUMLAH ALAT/MESIN TANAMAN PANGAN (UNIT) MENURUT KECAMATAN DI KABUPATEN KEBUMEN TAHUN 2023**

Kecamatan	Pengolahan Lahan					
	Traktor Roda Dua			Traktor Roda Empat		
	Kondisi Baik & Rusak Ringan	Kondisi Rusak Berat	Total	Kondisi Baik & Rusak Ringan	Kondisi Rusak Berat	Total
(1)	*(2)*	*(3)*	*(4)*	*(5)*	*(6)*	*(7)*
Tahun 2023	***3.390***	***233***	***3.623***	***67***	***1***	***68***
01 Ayah	130	8	138	1	0	1
02 Buayan	103	0	103	0	0	0
03 Puring	259	33	292	14	0	14
04 Petanahan	202	5	207	3	0	3
05 Klirong	172	13	185	1	0	1
06 Buluspesantren	172	25	197	7	0	7
07 Ambal	153	5	158	12	0	12
08 Mirit	227	3	230	16	0	16
09 Bonorowo	83	4	87	4	0	4
10 Prembun	71	0	71	2	1	3
11 Padureso	27	0	27	0	0	0
12 Kutowinangun	132	0	132	1	0	1
13 Alian	116	0	116	0	0	0
14 Poncowarno	95	4	99	0	0	0
15 Kebumen	195	0	195	2	0	2
16 Pejagoan	55	4	59	0	0	0
17 Sruweng	114	0	114	0	0	0
18 Adimulyo	252	55	307	2	0	2
19 Kuwarasan	185	40	225	2	0	2
20 Rowokele	95	19	114	0	0	0
21 Sempor	106	0	106	0	0	0
22 Gombong	103	9	112	0	0	0
23 Karanganyar	65	0	65	0	0	0
24 Karanggayam	136	3	139	0	0	0
25 Sadang	44	0	44	0	0	0
26 Karangsambung	98	3	101	0	0	0

Sumber Data : Dinas Pertanian dan Pangan Kabupaten Kebumen

TABEL 6.1 **Lanjutan…**

Kecamatan	Penanaman					
	Alat tanam padi			Alat tanam biji-bijian		
	Kondisi Baik & Rusak Ringan	Kondisi Rusak Berat	Total	Kondisi Baik & Rusak Ringan	Kondisi Rusak Berat	Total
(1)	*(2)*	*(3)*	*(4)*	*(5)*	*(6)*	*(7)*
Tahun 2023	***72***	***7***	***79***	***35***	***-***	***35***
01 Ayah	4	0	4	0	0	0
02 Buayan	3	0	3	0	0	0
03 Puring	1	1	2	3	0	3
04 Petanahan	4	1	5	0	0	0
05 Klirong	3	0	3	32	0	32
06 Buluspesantren	4	0	4	0	0	0
07 Ambal	3	0	3	0	0	0
08 Mirit	1	2	3	0	0	0
09 Bonorowo	3	0	3	0	0	0
10 Prembun	4	0	4	0	0	0
11 Padureso	2	0	2	0	0	0
12 Kutowinangun	1	0	1	0	0	0
13 Alian	3	0	3	0	0	0
14 Poncowarno	0	0	0	0	0	0
15 Kebumen	5	0	5	0	0	0
16 Pejagoan	0	0	0	0	0	0
17 Sruweng	3	0	3	0	0	0
18 Adimulyo	8	0	8	0	0	0
19 Kuwarasan	11	1	12	0	0	0
20 Rowokele	4	1	5	0	0	0
21 Sempor	1	0	1	0	0	0
22 Gombong	2	0	2	0	0	0
23 Karanganyar	1	0	1	0	0	0
24 Karanggayam	0	0	0	0	0	0
25 Sadang	1	0	1	0	0	0
26 Karangsambung	0	1	1	0	0	0

Sumber Data : Dinas Pertanian dan Pangan Kabupaten Kebumen

TABEL 6.1 **Lanjutan…**

Kecamatan	Pengendalian OPT					
	Penyemprot			Pengabut pestisida		
	Kondisi Baik & Rusak Ringan	Kondisi Rusak Berat	Total	Kondisi Baik & Rusak Ringan	Kondisi Rusak Berat	Total
(1)	*(2)*	*(3)*	*(4)*	*(5)*	*(6)*	*(7)*
Tahun 2023	***24.349***	***742***	***25.091***	***0***	***0***	***0***
01 Ayah	462	0	462	0	0	0
02 Buayan	665	32	697	0	0	0
03 Puring	2.281	97	2.378	0	0	0
04 Petanahan	1.311	0	1.311	0	0	0
05 Klirong	2.203	31	2.234	0	0	0
06 Buluspesantren	1.642	48	1.690	0	0	0
07 Ambal	1.804	8	1.812	0	0	0
08 Mirit	1.440	30	1.470	0	0	0
09 Bonorowo	2.465	107	2.572	0	0	0
10 Prembun	1.588	130	1.718	0	0	0
11 Padureso	66	0	66	0	0	0
12 Kutowinangun	975	0	975	0	0	0
13 Alian	504	5	509	0	0	0
14 Poncowarno	1.413	116	1.529	0	0	0
15 Kebumen	257	11	268	0	0	0
16 Pejagoan	458	16	474	0	0	0
17 Sruweng	440	0	440	0	0	0
18 Adimulyo	1.161	11	1.172	0	0	0
19 Kuwarasan	906	15	921	0	0	0
20 Rowokele	393	12	405	0	0	0
21 Sempor	340	0	340	0	0	0
22 Gombong	372	0	372	0	0	0
23 Karanganyar	366	0	366	0	0	0
24 Karanggayam	121	12	133	0	0	0
25 Sadang	207	11	218	0	0	0
26 Karangsambung	509	50	559	0	0	0

Sumber Data : Dinas Pertanian dan Pangan Kabupaten Kebumen

TABEL 6.1 **Lanjutan…**

Kecamatan	Pengendalian OPT					
	Bahan Asap			Pembersih gulma		
	Kondisi Baik & Rusak Ringan	Kondisi Rusak Berat	Total	Kondisi Baik & Rusak Ringan	Kondisi Rusak Berat	Total
(1)	*(2)*	*(3)*	*(4)*	*(5)*	*(6)*	*(7)*
Tahun 2023	**-**	**-**	**-**	***7***	**-**	***7***
01 Ayah	0	0	0	0	0	0
02 Buayan	0	0	0	0	0	0
03 Puring	0	0	0	0	0	0
04 Petanahan	0	0	0	0	0	0
05 Klirong	0	0	0	0	0	0
06 Buluspesantren	0	0	0	0	0	0
07 Ambal	0	0	0	2	0	2
08 Mirit	0	0	0	0	0	0
09 Bonorowo	0	0	0	0	0	0
10 Prembun	0	0	0	0	0	0
11 Padureso	0	0	0	0	0	0
12 Kutowinangun	0	0	0	0	0	0
13 Alian	0	0	0	1	0	1
14 Poncowarno	0	0	0	2	0	2
15 Kebumen	0	0	0	0	0	0
16 Pejagoan	0	0	0	0	0	0
17 Sruweng	0	0	0	0	0	0
18 Adimulyo	0	0	0	0	0	0
19 Kuwarasan	0	0	0	1	0	1
20 Rowokele	0	0	0	0	0	0
21 Sempor	0	0	0	0	0	0
22 Gombong	0	0	0	0	0	0
23 Karanganyar	0	0	0	0	0	0
24 Karanggayam	0	0	0	0	0	0
25 Sadang	0	0	0	0	0	0
26 Karangsambung	0	0	0	1	0	1

Sumber Data : Dinas Pertanian dan Pangan Kabupaten Kebumen

TABEL 6.1 **Lanjutan…**

Kecamatan	Pengairan/Pompa Air					
	Pompa air (<4 inchi)			Pompa air (4 inchi)		
	Kondisi Baik & Rusak Ringan	Kondisi Rusak Berat	Total	Kondisi Baik & Rusak Ringan	Kondisi Rusak Berat	Total
(1)	*(2)*	*(3)*	*(4)*	*(5)*	*(6)*	*(7)*
Tahun 2023	***9.837***	***289***	***10.126***	***501***	***32***	***533***
01 Ayah	161	0	161	16	0	16
02 Buayan	277	0	277	14	0	14
03 Puring	1.453	112	1.565	28	2	30
04 Petanahan	356	0	356	25	0	25
05 Klirong	1.551	11	1.562	19	1	20
06 Buluspesantren	1.049	8	1.057	32	16	48
07 Ambal	1.112	6	1.118	23	0	23
08 Mirit	1.312	0	1.312	0	0	0
09 Bonorowo	276	36	312	19	0	19
10 Prembun	76	9	85	12	1	13
11 Padureso	32	0	32	4	0	4
12 Kutowinangun	265	0	265	26	0	26
13 Alian	81	2	83	15	0	15
14 Poncowarno	51	2	53	19	5	24
15 Kebumen	176	31	207	28	2	30
16 Pejagoan	183	6	189	2	0	2
17 Sruweng	170	0	170	21	0	21
18 Adimulyo	323	0	323	52	0	52
19 Kuwarasan	287	0	287	15	0	15
20 Rowokele	99	0	99	13	0	13
21 Sempor	87	0	87	14	0	14
22 Gombong	74	23	97	17	4	21
23 Karanganyar	70	0	70	27	0	27
24 Karanggayam	178	0	178	23	0	23
25 Sadang	76	4	80	12	1	13
26 Karangsambung	62	39	101	25	0	25

Sumber Data : Dinas Pertanian dan Pangan Kabupaten Kebumen

TABEL 6.1 **Lanjutan…**

Kecamatan	Pengairan/Pompa Air			Pemanenan		
	Pompa air (> 4 inchi)			Sabit bergerigi/sabit		
	Kondisi Baik & Rusak Ringan	Kondisi Rusak Berat	Total	Kondisi Baik & Rusak Ringan	Kondisi Rusak Berat	Total
(1)	*(2)*	*(3)*	*(4)*	*(5)*	*(6)*	*(7)*
Tahun 2023	***5.236***	***14***	***5.235***	***769694***	***798***	***77.767***
01 Ayah	9	0	9	4.504	0	4.504
02 Buayan	4	0	4	48.227	0	48.227
03 Puring	13	2	15	0	0	0
04 Petanahan	1	0	1	954	0	954
05 Klirong	4.639	0	4.639	0	0	0
06 Buluspesantren	65	7	72	3.705	21	3.726
07 Ambal	8	0	8	989	0	989
08 Mirit	0	0	0	0	0	0
09 Bonorowo	3	0	3	1.883	0	1.883
10 Prembun	1	0	1	1.896	130	2.026
11 Padureso	1	0	1	0	0	0
12 Kutowinangun	3	0	3	2.000	300	2.300
13 Alian	14	0	14	2.495	0	2.495
14 Poncowarno	14	0	14	2.418	80	2.498
15 Kebumen	8	0	8	1.464	79	1.543
16 Pejagoan	2	3	5	0	0	0
17 Sruweng	0	0	0	389	0	389
18 Adimulyo	26	0	26	1.314	0	1.314
19 Kuwarasan	13	2	15	625	0	615
20 Rowokele	1	0	1	0	0	0
21 Sempor	4	0	4	0	0	0
22 Gombong	13	0	13	1.379	138	1.517
23 Karanganyar	388	0	388	0	0	0
24 Karanggayam	0	0	0	0	0	0
25 Sadang	6	0	6	2.211	0	2.211
26 Karangsambung	0	0	0	516	50	566

Sumber Data : Dinas Pertanian dan Pangan Kabupaten Kebumen

TABEL 6.1 **Lanjutan…**

Kecamatan	Pemanenan					
	Pemotong padi tipe gunting			Pemotong padi tipe gendong		
	Kondisi Baik & Rusak Ringan	Kondisi Rusak Berat	Total	Kondisi Baik & Rusak Ringan	Kondisi Rusak Berat	Total
(1)	*(2)*	*(3)*	*(4)*	*(5)*	*(6)*	*(7)*
Tahun 2023	**-**	**-**	**-**	***31***	**-**	***31***
01 Ayah	0	0	0	0	0	0
02 Buayan	0	0	0	0	0	0
03 Puring	0	0	0	0	0	0
04 Petanahan	0	0	0	0	0	0
05 Klirong	0	0	0	0	0	0
06 Buluspesantren	0	0	0	0	0	0
07 Ambal	0	0	0	2	0	2
08 Mirit	0	0	0	0	0	0
09 Bonorowo	0	0	0	0	0	0
10 Prembun	0	0	0	0	0	0
11 Padureso	0	0	0	0	0	0
12 Kutowinangun	0	0	0	0	0	0
13 Alian	0	0	0	0	0	0
14 Poncowarno	0	0	0	0	0	0
15 Kebumen	0	0	0	0	0	0
16 Pejagoan	0	0	0	0	0	0
17 Sruweng	0	0	0	0	0	0
18 Adimulyo	0	0	0	0	0	0
19 Kuwarasan	0	0	0	28	0	28
20 Rowokele	0	0	0	0	0	0
21 Sempor	0	0	0	0	0	0
22 Gombong	0	0	0	0	0	0
23 Karanganyar	0	0	0	0	0	0
24 Karanggayam	0	0	0	0	0	0
25 Sadang	0	0	0	0	0	0
26 Karangsambung	0	0	0	1	0	1

Sumber Data : Dinas Pertanian dan Pangan Kabupaten Kebumen

TABEL 6.1 **Lanjutan…**

Kecamatan	pemanenan					
	Pemotong padi tipe sisir			Rice combine harvester kecil		
	Kondisi Baik & Rusak Ringan	Kondisi Rusak Berat	Total	Kondisi Baik & Rusak Ringan	Kondisi Rusak Berat	Total
(1)	*(2)*	*(3)*	*(4)*	*(5)*	*(6)*	*(7)*
Tahun 2023	**-**	**-**	**-**	***51***	***11***	***62***
01 Ayah	0	0	0	4	0	4
02 Buayan	0	0	0	1	0	1
03 Puring	0	0	0	1	0	1
04 Petanahan	0	0	0	5	2	7
05 Klirong	0	0	0	1	1	2
06 Buluspesantren	0	0	0	3	0	3
07 Ambal	0	0	0	0	0	0
08 Mirit	0	0	0	3	0	3
09 Bonorowo	0	0	0	6	0	6
10 Prembun	0	0	0	1	0	1
11 Padureso	0	0	0	0	0	0
12 Kutowinangun	0	0	0	1	4	5
13 Alian	0	0	0	2	0	2
14 Poncowarno	0	0	0	0	0	0
15 Kebumen	0	0	0	3	2	5
16 Pejagoan	0	0	0	0	1	1
17 Sruweng	0	0	0	1	0	1
18 Adimulyo	0	0	0	7	1	8
19 Kuwarasan	0	0	0	5	0	5
20 Rowokele	0	0	0	3	0	3
21 Sempor	0	0	0	0	0	0
22 Gombong	0	0	0	4	0	4
23 Karanganyar	0	0	0	0	0	0
24 Karanggayam	0	0	0	0	0	0
25 Sadang	0	0	0	0	0	0
26 Karangsambung	0	0	0	0	0	0

Sumber Data : Dinas Pertanian dan Pangan Kabupaten Kebumen

TABEL 6.1 **Lanjutan…**

Kecamatan	pemanenan					
	Rice combine harvester menengah			Rice combine harvester besar		
	Kondisi Baik & Rusak Ringan	Kondisi Rusak Berat	Total	Kondisi Baik & Rusak Ringan	Kondisi Rusak Berat	Total
(1)	*(2)*	*(3)*	*(4)*	*(5)*	*(6)*	*(7)*
Tahun 2023	***22***	***30***	***52***	***16***	***-***	***16***
01 Ayah	0	0	0	0	0	0
02 Buayan	0	0	0	0	0	0
03 Puring	3	0	3	2	0	2
04 Petanahan	0	0	0	0	0	0
05 Klirong	0	0	0	1	0	1
06 Buluspesantren	2	0	2	0	0	0
07 Ambal	2	0	2	6	0	6
08 Mirit	3	0	3	0	0	0
09 Bonorowo	0	0	0	1	0	1
10 Prembun	3	30	33	2	0	2
11 Padureso	0	0	0	0	0	0
12 Kutowinangun	0	0	0	2	0	2
13 Alian	0	0	0	0	0	0
14 Poncowarno	0	0	0	0	0	0
15 Kebumen	0	0	0	1	0	1
16 Pejagoan	0	0	0	0	0	0
17 Sruweng	3	0	3	0	0	0
18 Adimulyo	2	0	2	0	0	0
19 Kuwarasan	3	0	3	0	0	0
20 Rowokele	0	0	0	0	0	0
21 Sempor	1	0	1	0	0	0
22 Gombong	0	0	0	1	0	1
23 Karanganyar	0	0	0	0	0	0
24 Karanggayam	0	0	0	0	0	0
25 Sadang	0	0	0	0	0	0
26 Karangsambung	0	0	0	0	0	0

Sumber Data : Dinas Pertanian dan Pangan Kabupaten Kebumen

TABEL 6.1 **Lanjutan…**

Kecamatan	pemanenan					
	Corn combine harvester			Pengungkit ubi kayu/ubi jalar		
	Kondisi Baik & Rusak Ringan	Kondisi Rusak Berat	Total	Kondisi Baik & Rusak Ringan	Kondisi Rusak Berat	Total
(1)	*(2)*	*(3)*	*(4)*	*(5)*	*(6)*	*(7)*
Tahun 2023	***2***	**-**	***2***	**-**	**-**	**-**
01 Ayah	0	0	0	0	0	0
02 Buayan	0	0	0	0	0	0
03 Puring	0	0	0	0	0	0
04 Petanahan	0	0	0	0	0	0
05 Klirong	0	0	0	0	0	0
06 Buluspesantren	1	0	1	0	0	0
07 Ambal	1	0	1	0	0	0
08 Mirit	0	0	0	0	0	0
09 Bonorowo	0	0	0	0	0	0
10 Prembun	0	0	0	0	0	0
11 Padureso	0	0	0	0	0	0
12 Kutowinangun	0	0	0	0	0	0
13 Alian	0	0	0	0	0	0
14 Poncowarno	0	0	0	0	0	0
15 Kebumen	0	0	0	0	0	0
16 Pejagoan	0	0	0	0	0	0
17 Sruweng	0	0	0	0	0	0
18 Adimulyo	0	0	0	0	0	0
19 Kuwarasan	0	0	0	0	0	0
20 Rowokele	0	0	0	0	0	0
21 Sempor	0	0	0	0	0	0
22 Gombong	0	0	0	0	0	0
23 Karanganyar	0	0	0	0	0	0
24 Karanggayam	0	0	0	0	0	0
25 Sadang	0	0	0	0	0	0
26 Karangsambung	0	0	0	0	0	0

Sumber Data : Dinas Pertanian dan Pangan Kabupaten Kebumen

TABEL 6.1 **Lanjutan…**

Kecamatan	Perontokan/pemipilan					
	Perontok padi			Pemipil jagung		
	Kondisi Baik & Rusak Ringan	Kondisi Rusak Berat	Total	Kondisi Baik & Rusak Ringan	Kondisi Rusak Berat	Total
(1)	*(2)*	*(3)*	*(4)*	*(5)*	*(6)*	*(7)*
Tahun 2023	***7.010***	***164***	***7.174***	***84***	***9***	***93***
01 Ayah	243	0	243	0	0	0
02 Buayan	395	0	395	0	0	0
03 Puring	985	68	1.053	38	3	41
04 Petanahan	1.238	0	1.238	5	5	10
05 Klirong	503	3	506	14	0	14
06 Buluspesantren	198	12	210	3	1	4
07 Ambal	333	1	334	19	0	19
08 Mirit	25	0	25	0	0	0
09 Bonorowo	151	16	167	0	0	0
10 Prembun	42	15	57	0	0	0
11 Padureso	0	0	0	0	0	0
12 Kutowinangun	286	0	286	0	0	0
13 Alian	37	0	37	1	0	1
14 Poncowarno	153	0	153	0	0	0
15 Kebumen	40	9	49	0	0	0
16 Pejagoan	5	1	6	0	0	0
17 Sruweng	236	0	236	0	0	0
18 Adimulyo	846	24	870	0	0	0
19 Kuwarasan	520	0	520	0	0	0
20 Rowokele	12	0	12	0	0	0
21 Sempor	45	0	45	0	0	0
22 Gombong	184	8	192	0	0	0
23 Karanganyar	250	0	250	0	0	0
24 Karanggayam	232	6	238	3	0	3
25 Sadang	35	1	36	1	0	1
26 Karangsambung	16	0	16	0	0	0

Sumber Data : Dinas Pertanian dan Pangan Kabupaten Kebumen

TABEL 6.1 **Lanjutan…**

Kecamatan	Perontokan/pemipilan			Perajangan umbi		
	Perontok multiguna (padi, jagung, kedelai)			Perajangan umbi mekanis		
	Kondisi Baik & Rusak Ringan	Kondisi Rusak Berat	Total	Kondisi Baik & Rusak Ringan	Kondisi Rusak Berat	Total
(1)	*(2)*	*(3)*	*(4)*	*(5)*	*(6)*	*(7)*
Tahun 2023	***81***	***-***	***81***	***46***	***6***	***52***
01 Ayah	8	0	8	0	0	0
02 Buayan	0	0	0	1	0	1
03 Puring	5	0	5	0	0	0
04 Petanahan	1	0	1	0	0	0
05 Klirong	4	0	4	0	0	0
06 Buluspesantren	0	0	0	0	0	0
07 Ambal	1	0	1	0	0	0
08 Mirit	2	0	2	0	0	0
09 Bonorowo	4	0	4	0	0	0
10 Prembun	0	0	0	0	0	0
11 Padureso	0	0	0	0	0	0
12 Kutowinangun	1	0	1	1	0	1
13 Alian	6	0	6	1	0	1
14 Poncowarno	2	0	2	17	2	19
15 Kebumen	0	0	0	0	0	0
16 Pejagoan	0	0	0	26	4	30
17 Sruweng	2	0	2	0	0	0
18 Adimulyo	5	0	5	0	0	0
19 Kuwarasan	24	0	24	0	0	0
20 Rowokele	13	0	13	0	0	0
21 Sempor	0	0	0	0	0	0
22 Gombong	1	0	1	0	0	0
23 Karanganyar	0	0	0	0	0	0
24 Karanggayam	2	0	2	0	0	0
25 Sadang	0	0	0	0	0	0
26 Karangsambung	0	0	0	0	0	0

Sumber Data : Dinas Pertanian dan Pangan Kabupaten Kebumen

TABEL 6.1 **Lanjutan…**

Kecamatan	Pembersihan			Pengeringan		
	Pembersih gabah			Pengering tipe datar		
	Kondisi Baik & Rusak Ringan	Kondisi Rusak Berat	Total	Kondisi Baik & Rusak Ringan	Kondisi Rusak Berat	Total
(1)	*(2)*	*(3)*	*(4)*	*(5)*	*(6)*	*(7)*
Tahun 2023	***16***	***-***	***16***	***15***	***4***	***19***
01 Ayah	0	0	0	1	2	3
02 Buayan	0	0	0	0	0	0
03 Puring	10	0	10	4	1	5
04 Petanahan	0	0	0	0	0	0
05 Klirong	0	0	0	0	0	0
06 Buluspesantren	0	0	0	1	0	1
07 Ambal	2	0	2	1	1	2
08 Mirit	0	0	0	3	0	3
09 Bonorowo	0	0	0	0	0	0
10 Prembun	0	0	0	0	0	0
11 Padureso	0	0	0	0	0	0
12 Kutowinangun	2	0	2	0	0	0
13 Alian	0	0	0	0	0	0
14 Poncowarno	0	0	0	0	0	0
15 Kebumen	0	0	0	1	0	1
16 Pejagoan	2	0	2	0	0	0
17 Sruweng	0	0	0	0	0	0
18 Adimulyo	0	0	0	3	0	3
19 Kuwarasan	0	0	0	1	0	1
20 Rowokele	0	0	0	0	0	0
21 Sempor	0	0	0	0	0	0
22 Gombong	0	0	0	0	0	0
23 Karanganyar	0	0	0	0	0	0
24 Karanggayam	0	0	0	0	0	0
25 Sadang	0	0	0	0	0	0
26 Karangsambung	0	0	0	0	0	0

Sumber Data : Dinas Pertanian dan Pangan Kabupaten Kebumen

TABEL 6.1 **Lanjutan…**

Kecamatan	Pengeringan					
	Pengering tipe vertikal			Pengering rak		
	Kondisi Baik & Rusak Ringan	Kondisi Rusak Berat	Total	Kondisi Baik & Rusak Ringan	Kondisi Rusak Berat	Total
(1)	*(2)*	*(3)*	*(4)*	*(5)*	*(6)*	*(7)*
Tahun 2023	***7***	***1***	***8***	***1***	***-***	***1***
01 Ayah	0	0	0	0	0	0
02 Buayan	0	0	0	0	0	0
03 Puring	0	0	0	0	0	0
04 Petanahan	0	0	0	0	0	0
05 Klirong	0	0	0	0	0	0
06 Buluspesantren	0	0	0	0	0	0
07 Ambal	1	0	1	0	0	0
08 Mirit	2	0	2	0	0	0
09 Bonorowo	0	0	0	0	0	0
10 Prembun	0	0	0	0	0	0
11 Padureso	0	0	0	0	0	0
12 Kutowinangun	1	0	1	0	0	0
13 Alian	0	0	0	0	0	0
14 Poncowarno	0	0	0	0	0	0
15 Kebumen	0	0	0	0	0	0
16 Pejagoan	1	0	1	0	0	0
17 Sruweng	0	0	0	0	0	0
18 Adimulyo	0	0	0	0	0	0
19 Kuwarasan	2	1	3	0	0	0
20 Rowokele	0	0	0	0	0	0
21 Sempor	0	0	0	0	0	0
22 Gombong	0	0	0	1	0	1
23 Karanganyar	0	0	0	0	0	0
24 Karanggayam	0	0	0	0	0	0
25 Sadang	0	0	0	0	0	0
26 Karangsambung	0	0	0	0	0	0

Sumber Data : Dinas Pertanian dan Pangan Kabupaten Kebumen

TABEL 6.1 **Lanjutan…**

Kecamatan	Penggilingan padi					
	Penggilingan padi kecil			Penggilingan padi menengah		
	Kondisi Baik & Rusak Ringan	Kondisi Rusak Berat	Total	Kondisi Baik & Rusak Ringan	Kondisi Rusak Berat	Total
(1)	*(2)*	*(3)*	*(4)*	*(5)*	*(6)*	*(7)*
Tahun 2023	***684***	***13***	***697***	***368***	***37***	***405***
01 Ayah	38	0	38	0	0	0
02 Buayan	0	0	0	33	0	33
03 Puring	74	0	74	25	0	25
04 Petanahan	82	1	83	10	1	11
05 Klirong	47	0	47	25	0	25
06 Buluspesantren	7	2	9	32	0	32
07 Ambal	18	0	18	19	4	23
08 Mirit	31	0	31	0	0	0
09 Bonorowo	27	0	27	33	2	35
10 Prembun	2	0	2	19	30	49
11 Padureso	12	2	14	0	0	0
12 Kutowinangun	7	0	7	36	0	36
13 Alian	37	0	37	4	0	4
14 Poncowarno	4	0	4	20	0	20
15 Kebumen	7	0	7	16	0	16
16 Pejagoan	13	2	15	0	0	0
17 Sruweng	26	0	26	6	0	6
18 Adimulyo	63	1	64	14	0	14
19 Kuwarasan	57	5	62	7	0	7
20 Rowokele	37	0	37	1	0	1
21 Sempor	0	0	0	52	0	52
22 Gombong	9	0	9	4	0	4
23 Karanganyar	13	0	13	5	0	5
24 Karanggayam	35	0	35	0	0	0
25 Sadang	33	0	33	3	0	3
26 Karangsambung	5	0	5	4	0	4

Sumber Data : Dinas Pertanian dan Pangan Kabupaten Kebumen

TABEL 6.1 **Lanjutan…**

Kecamatan	Penggilingan padi			Penyimpanan		
	Penggilingan padi besar			Penyimpanan hasil tanaman pangan		
	Kondisi Baik & Rusak Ringan	Kondisi Rusak Berat	Total	Kondisi Baik & Rusak Ringan	Kondisi Rusak Berat	Total
(1)	*(2)*	*(3)*	*(4)*	*(5)*	*(6)*	*(7)*
Tahun 2023	***88***	***1***	***89***	***63***	***1***	***64***
01 Ayah	0	0	0	0	0	0
02 Buayan	0	0	0	0	0	0
03 Puring	3	0	3	7	0	7
04 Petanahan	0	0	0	0	0	0
05 Klirong	0	0	0	0	0	0
06 Buluspesantren	11	0	11	0	0	0
07 Ambal	16	1	17	41	0	41
08 Mirit	11	0	11	3	0	3
09 Bonorowo	4	0	4	0	0	0
10 Prembun	3	0	3	0	0	0
11 Padureso	0	0	0	1	0	1
12 Kutowinangun	4	0	4	6	0	6
13 Alian	0	0	0	1	0	1
14 Poncowarno	1	0	1	1	0	1
15 Kebumen	4	0	4	0	0	0
16 Pejagoan	0	0	0	3	1	4
17 Sruweng	0	0	0	0	0	0
18 Adimulyo	1	0	1	0	0	0
19 Kuwarasan	4	0	4	0	0	0
20 Rowokele	2	0	2	0	0	0
21 Sempor	0	0	0	0	0	0
22 Gombong	0	0	0	0	0	0
23 Karanganyar	0	0	0	0	0	0
24 Karanggayam	0	0	0	0	0	0
25 Sadang	0	0	0	0	0	0
26 Karangsambung	24	0	24	0	0	0

Sumber Data : Dinas Pertanian dan Pangan Kabupaten Kebumen

TABEL 6.1 **Lanjutan…**

Kecamatan	Pembuatan pupuk		
	Alat pembuat pupuk organik (APPO)/kompos		
	Kondisi Baik & Rusak Ringan	Kondisi Rusak Berat	Total
(1)	*(2)*	*(3)*	*(4)*
Tahun 2023	***126***	***18***	***144***
01 Ayah	9	0	9
02 Buayan	4	0	4
03 Puring	10	1	11
04 Petanahan	3	0	3
05 Klirong	0	0	0
06 Buluspesantren	4	0	4
07 Ambal	4	2	6
08 Mirit	15	0	15
09 Bonorowo	2	0	2
10 Prembun	5	0	5
11 Padureso	5	0	5
12 Kutowinangun	6	0	6
13 Alian	5	4	9
14 Poncowarno	5	0	5
15 Kebumen	6	4	10
16 Pejagoan	2	1	3
17 Sruweng	2	0	2
18 Adimulyo	14	1	15
19 Kuwarasan	1	4	5
20 Rowokele	7	0	7
21 Sempor	3	0	3
22 Gombong	0	0	0
23 Karanganyar	3	0	3
24 Karanggayam	6	1	7
25 Sadang	0	0	0
26 Karangsambung	5	0	5

Sumber Data : Dinas Pertanian dan Pangan Kabupaten Kebumen

BAB VII
KELEMBAGAAN PERTANIAN TANAMAN PANGAN

Kelembagaan pertanian meliputi Usaha Pelayanan Jasa Alsintan (UPJA), Kelompok Tani (Poktan), Gabungan Kelompok Tani (Gapoktan), Koperasi Unit Desa (KUD)/Koperasi tani, Kios sarana produksi pertanian (Saprotan), Kelompok Penangkar Benih dan Regu Pengendali Hama.

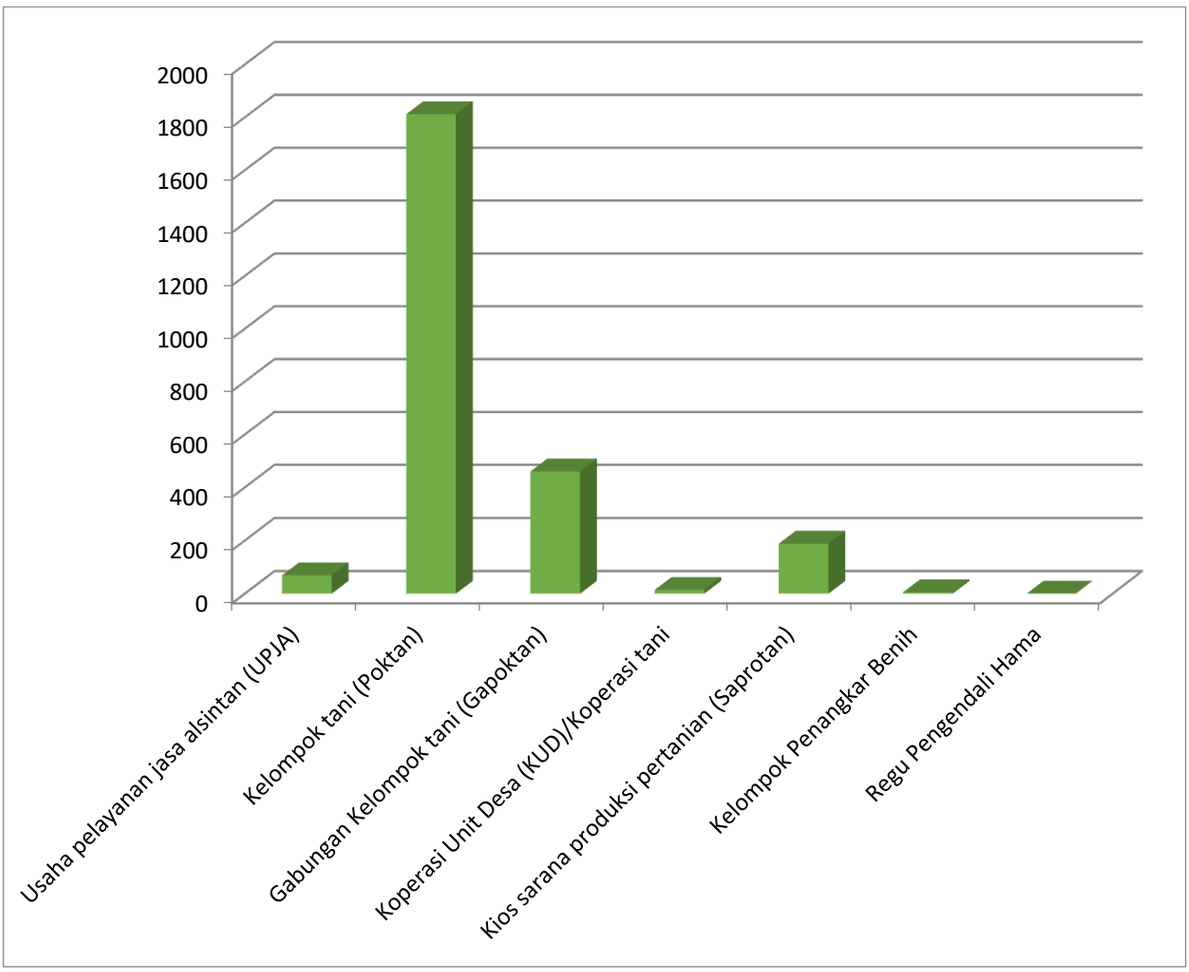

Kelembagaan pertanian tanaman pangan Tahun 2023 terbanyak adalah Kelompok tani (Poktan) sejumlah 1.812 poktan yang tersebar di 26 Kecamatan di Kabupaten Kebumen.

TABEL 7.1 **JUMLAH KELEMBAGAAN PERTANIAN TANAMAN PANGAN MENURUT KECAMATAN DI KABUPATEN KEBUMEN TAHUN 2023**

Kecamatan	Kelembagaan pertanian						
	Usaha pelayanan jasa alsintan (UPJA)	Kelompok tani (Poktan)	Gabungan Kelompok tani (Gapoktan)	Koperasi Unit Desa (KUD)/Koperasi tani	Kios sarana produksi pertanian (Saprotan)	Kelompok Penangkar Benih	Regu Pengendali Hama
(1)	*(2)*	*(3)*	*(4)*	*(5)*	*(6)*	*(7)*	*(8)*
Tahun 2023	***69,00***	***1.812,00***	***460,00***	***14,00***	***188,00***	***5,00***	**-**
01 Ayah	0	75	18	0	4	0	0
02 Buayan	0	83	20	1	5	0	0
03 Puring	2	118	23	1	12	0	0
04 Petanahan	2	83	21	1	15	0	0
05 Klirong	2	80	24	0	7	0	0
06 Buluspesantren	9	81	21	1	9	0	0
07 Ambal	2	112	32	1	18	1	0
08 Mirit	1	83	22	0	15	0	0
09 Bonorowo	4	38	11	0	12	0	0
10 Prembun	6	48	13	0	5	2	0
11 Padureso	0	64	9	0	3	0	0
12 Kutowinangun	0	64	19	1	6	0	0
13 Alian	2	86	16	1	6	0	0
14 Poncowarno	1	42	11	1	5	0	0
15 Kebumen	9	80	29	1	8	1	0
16 Pejagoan	5	53	13	1	1	0	0
17 Sruweng	1	92	21	0	4	1	0
18 Adimulyo	2	81	23	0	8	0	0
19 Kuwarasan	12	64	22	2	14	0	0
20 Rowokele	5	54	11	2	4	0	0
21 Sempor	0	56	16	0	3	0	0
22 Gombong	4	48	14	0	3	0	0
23 Karanganyar	0	37	11	0	3	0	0
24 Karanggayam	0	88	19	0	5	0	0
25 Sadang	0	42	7	0	9	0	0
26 Karangsambung	0	60	14	0	4	0	0

Sumber Data : Dinas Pertanian dan Pangan Kabupaten Kebumen

