KEBUMEN BERDAYA

#bangga melayani bangsa

BerAKHLAK

Statistik Pertanian

Kabupaten Kebumen Tahun 2025

Data Akurat • Pertanian Kuat •



HORTIKULTURA



PERKEBUNAN



JAGUNG



PETA SEBARAN KABUPATEN KEBUMEN



KETERANGAN

- Hortikultura
- Perkebunan
- Jagung
- Peternakan
- Alsintan

PETERNAKAN

AYAM PETELUR



SAPI PO



KAMBING



ALSINTAN

- TRAKTOR
- COMBINE HARVESTER
- HAND TRAKTOR
- RICE TRANSPLANTER
- POWER THRESHER



KATA PENGANTAR

Puji syukur kami panjatkan kehadirat Allah SWT karena berkat limpahan rahmat dan karuniaNya kami dapat menyelesaikan buku Statistik Pertanian Kabupaten Kebumen Tahun 2025. Data statistik yang tersaji dalam bentuk tabel-tabel pada buku ini merupakan data primer yang merupakan hasil pengumpulan data yang dilakukan oleh Petugas SP (Survei Pertanian). Buku ini memuat berbagai macam Data Pertanian di Kabupaten Kebumen. Sebagian besar data dirinci sampai ke tingkat wilayah kecamatan sejalan dengan semakin meningkatnya kebutuhan akan data, khususnya untuk kepentingan perencanaan pembangunan daerah.

Pada kesempatan ini kami menyampaikan terima kasih yang sebesar-besarnya kepada semua pihak yang telah membantu memberikan data dan informasi yang kami perlukan dalam penyusunan buku ini.

Kami menyadari bahwa buku ini masih jauh dari sempurna dan belum sepenuhnya bisa memenuhi semua kebutuhan data, namun diharapkan bahwa buku ini bisa memberikan kontribusi yang positif bagi pemakai data, khususnya berkaitan dengan kegiatan perencanaan pembangunan.

Kebumen, 24 Agustus 2026

KEPALA DINAS PERTANIAN DAN PANGAN
KABUPATEN KEBUMEN

TEGUH YULIONO, ST., M.Si
Pembina Tingkat I
NIP. 19780731 200501 1 006

DAFTAR ISI

KATA PENGANTAR			i
DAFTAR ISI			ii
DAFTAR TABEL			iii
DAFTAR GAMBAR			iv
PENJELASAN UMUM			vii
BAB I	KONDISI GEOGRAFIS KABUPATEN KEBUMEN		1
	1.1.	Geografis Wilayah Kabupaten Kebumen	1
	1.2.	Luas Wilayah dan Penggunaan Lahan Kabupaten Kebumen	1
BAB II	TANAMAN PANGAN		12
BAB III	TANAMAN HORTIKULTURA		18
BAB IV	TANAMAN PERKEBUNAN		40
BAB V	PETERNAKAN		50
BAB VI	JUMLAH ALAT/MESIN PERTANIAN TANAMAN PANGAN		60
BAB VII	KELEMBAGAAN TANI		79
BAB VIII	PETA SEBARAN PERTANIAN		80
BAB IX	PENUTUP		126

DAFTAR TABEL

Tabel 1.1.	Luas Lahan Sawah Di Kabupaten Kebumen Menurut Kecamatan, Jenis Lahan Dan Frekuensi Tanam Dalam Setahun Tahun 2025	4
Tabel 1.2.	Luas Lahan Pertanian Bukan Sawah Di Kabupaten Kebumen Menurut Kecamatan Dan Jenis Lahan Tahun 2025	9
Tabel 2.1.	Luas Panen Dan Produksi Tanaman Pangan Menurut Kecamatan Di Kabupaten Kebumen Tahun 2025	14
Tabel 3.1.	Luas Panen Dan Produksi Tanaman Hortikultura Di Kabupaten Kebumen Menurut Kecamatan Tahun 2025	19
Tabel 4.1.	Luas Panen Dan Produksi Tanaman Perkebunan Di Kabupaten Kebumen Menurut Kecamatan Tahun 2025	41
Tabel 5.1.	Populasi Ternak Menurut Kecamatan Di Kabupaten Kebumen Tahun 2025	52
Tabel 5.2.	Populasi Unggas Menurut Kecamatan Di Kabupaten Kebumen Tahun 2025	54
Tabel 5.3.	Produksi Daging Ternak Menurut Kecamatan Di Kabupaten Kebumen Tahun 2025	56
Tabel 5.4.	Produksi Daging Unggas Menurut Kecamatan Di Kabupaten Kebumen Tahun 2025	57
Tabel 5.6.	Produksi Susu Sapi Dan Telur Menurut Kecamatan Di Kabupaten Kebumen Tahun 2025	59
Tabel 6.1.	Jumlah Alat/Mesin Tanaman Pangan (Unit) Menurut Kecamatan Di Kabupaten Kebumen Tahun 2025	64
Tabel 7.1.	Jumlah Kelembagaan Tani Menurut Kecamatan Di Kabupaten Kebumen Tahun 2025	80

DAFTAR GAMBAR

Gambar 1.1.	Persentase Luas Daerah Menurut Kecamatan di Kabupaten Kebumen Tahun 2025	1
Gambar 1.2.	Persentase Luas Lahan Sawah, Lahan Pertanian Bukan Sawah dan Lahan Bukan Pertanian di Kabupaten Kebumen Tahun 2025	2
Gambar 1.3.	Luas Lahan Sawah, Lahan Pertanian Bukan Sawah dan Lahan Bukan Pertanian di Kabupaten Kebumen Tahun 2025	2
Gambar 1.4.	Persentase Lahan Sawah berdasarkan Jenisnya di Kabupaten Kebumen Tahun 2025	3
Gambar 1.5.	Persentase Lahan Pertanian Bukan Sawah berdasarkan jenisnya di Kabupaten Kebumen Tahun 2025	3
Gambar 2.1.	Luas Panen Padi dan Produksi Padi di Kabupaten Kebumen Tahun 2021 – 2025	12
Gambar 2.2.	Produksi Tanaman Pangan Menurut Jenisnya Tahun 2025	13
Gambar 2.3.	Luas Panen dan Produksi Tanaman Tanaman Pangan Menurut Kecamatan Tahun 2025	13
Gambar 3.1.	Produksi 5 Komoditas Sayuran Semusim Tahun 2019 – 2025	18
Gambar 4.1.	Produksi Kelapa Tahun 2019 - 2025	40
Gambar 5.1.	Populasi Sapi Potong dan Kambing Tahun 2021 – 2025	50
Gambar 5.2.	Populasi Ayam Ras Petelur, Ayam Ras Pedaging dan Ayam Sayur Tahun 2021 - 2025	51
Gambar 5.3.	Produksi Daging Ternak, Produksi Daging Unggas dan Produksi Telur Tahun 2021 - 2025	51
Gambar 6.1.	Jumlah Alat/mesin pengolah lahan Tahun 2025	62
Gambar 6.2.	Jumlah Alat / mesin pengendalian OPT Tahun 2025	62
Gambar 6.3.	Jumlah Alat / mesin pengairan / pompa air Tahun 2025	63
Gambar 6.4.	Jumlah Alat / mesin Pemanenan Tahun 2025	63
Gambar 8.1	Peta Luas Lahan Sawah Menurut Jenis Irigasi Kabupaten Kebumen Tahun 2025	82

Gambar 8.2	Peta Luas Lahan Bukan Sawah Kabupaten Kebumen Tahun 2025	83
Gambar 8.3	Peta Lahan Pertanian Pangan Berkelanjutan Kabupaten Kebumen	84
Gambar 8.4	Peta Luas Panen dan Produksi Padi Kabupaten Kebumen Tahun 2025	85
Gambar 8.5	Peta Luas Panen dan Produksi Jagung Kabupaten Kebumen Tahun 2025	86
Gambar 8.6	Peta Luas Panen dan Produksi Kedelai Kabupaten Kebumen 2025	87
Gambar 8.7	Peta Luas Panen dan Produksi Ketela Pohon Kabupaten Kebumen Tahun 2025	88
Gambar 8.8	Peta Luas Panen dan Produksi Ketela Rambat Kabupaten Kebumen Tahun 2025	89
Gambar 8.9	Peta Luas Panen dan Produksi Kacang Tanah Kabupaten Kebumen Tahun 2025	90
Gambar 8.10	Peta Luas Panen dan Produksi Kacang Hijau Kabupaten Kebumen Tahun 2025	91
Gambar 8.11	Peta Luas Areal Kelapa Kabupaten Kebumen Tahun 2025	92
Gambar 8.12	Peta Luas Panen dan Produksi Tembakau Kabupaten Kebumen Tahun 2025	93
Gambar 8.13	Peta Luas Panen dan Produksi Tebu Kabupaten Kebumen Tahun 2025	94
Gambar 8.14	Peta Luas Panen dan Produksi Karet Kabupaten Kebumen Tahun 2025	95
Gambar 8.15	Peta Luas Panen dan Produksi Kakao Kabupaten Kebumen Tahun 2025	96
Gambar 8.16	Peta Luas Areal Kopi Kabupaten Kebumen Tahun 2025	97
Gambar 8.17	Peta Luas Panen dan Produksi Cabe Rawiti Kabupaten Kebumen Tahun 2025	98
Gambar 8.18	Peta Luas Panen dan Produksi Kacang Panjang Kabupaten Kebumen Tahun 2025	99
Gambar 8.19	Peta Luas Panen dan Produksi Kangkung Kabupaten Kebumen Tahun 2025	100

Gambar 8.20	Peta Luas Panen dan Produksi Petai Kabupaten Kebumen Tahun 2025	101
Gambar 8.21	Peta Luas Panen dan Produksi Melinjo Kabupaten Kebumen Tahun 2025	102
Gambar 8.22	Peta Luas Panen dan Produksi Terong Kabupaten Kebumen Tahun 2025	103
Gambar 8.23	Peta Populasi Sapi Potong Kabupaten Kebumen Tahun 2025	104
Gambar 8.24	Peta Populasi Kambing Kabupaten Kebumen Tahun 2025	105
Gambar 8.25	Peta Populasi Domba Kabupaten Kebumen Tahun 2025	106
Gambar 8.26	Peta Populasi Kelinci Kabupaten Kebumen Tahun 2025	107
Gambar 8.27	Peta Populasi Ayam Ras Pedaging Kabupaten Kebumen Tahun 2025	108
Gambar 8.28	Peta Populasi Ayam Sayur Kabupaten Kebumen Tahun 2025	109
Gambar 8.29	Peta Populasi Ayam Ras Petelur Kabupaten Kebumen Tahun 2025	110
Gambar 8.30	Peta Produksi Daging Sapi Kabupaten Kebumen Tahun 2025	111
Gambar 8.31	Peta Produksi Daging Kambing Kabupaten Kebumen Tahun 2025	112
Gambar 8.32	Peta Produksi Daging Domba Kabupaten Kebumen Tahun 2025	113
Gambar 8.33	Peta Produksi Daging Kelinci Kabupaten Kebumen Tahun 2025	114
Gambar 8.34	Peta Produksi Daging Ayam Ras Pedaging Kabupaten Kebumen Tahun 2025	115
Gambar 8.35	Peta Produksi Daging Ayam Sayur Kabupaten Kebumen Tahun 2025	116
Gambar 8.36	Peta Produksi Daging Itik Kabupaten Kebumen Tahun 2025	117
Gambar 8.37	Peta Produksi Telur Ayam Buras Kabupaten Kebumen Tahun 2025	118

Gambar 8.38	Peta Produksi Telur itik Kabupaten Kebumen Tahun 2025	119
Gambar 8.39	Peta Produksi Telur Ayam Ras Petelur Kabupaten Kebumen Tahun 2025	120
Gambar 8.40	Peta Produksi Telur Entog Kabupaten Kebumen Tahun 2025	121

PENJELASAN UMUM

1. Lahan sawah adalah lahan pertanian yang berpetak-petak dan dibatasi oleh pematang (galengan), saluran untuk menahan/menyalurkan air, yang biasanya ditanami padi sawah tanpa memandang darimana diperoleh status lahan tersebut.
2. Lahan sawah irigasi adalah lahan sawah yang sumber air utamanya berasal dari air irigasi. Lahan sawah irigasi terdiri dari irigasi teknis, irigasi setengah teknis, irigasi sederhana, irigasi desa/non PU, termasuk juga sawah sistem surjan yaitu sawah yang sumber air utamanya berasal dari air irigasi atau air reklamasi rawa pasang surut (bukan lebak) dengan sistem tanam pada guludan.
3. Lahan sawah tadah hujan adalah lahan sawah yang sumber air utamanya berasal dari curah hujan.
4. Lahan sawah rawa pasang surut adalah lahan sawah yang pengairannya tergantung pada air sungai yang dipengaruhi oleh pasang surutnya air laut, termasuk juga disini polder yaitu lahan sawah yang terdapat di delta sungai.
5. Lahan sawah rawa lebak adalah lahan sawah yang mempunyai genangan hampir sepanjang tahun, minimal selama tiga bulan dengan ketinggian genangan minimal 50 cm.
6. Lahan pertanian bukan sawah adalah semua lahan pertanian selain lahan sawah.
7. Tegal/Kebun adalah lahan bukan sawah (lahan kering) yang ditanami tanaman semusim atau tahunan dan terpisah dengan halaman sekitar rumah serta penggunaannya tidak berpindah-pindah.
8. Ladang/Huma adalah lahan bukan sawah (lahan kering) yang biasanya ditanami tanaman musiman dan penggunaannya hanya semusim atau dua musim, kemudian akan ditinggalkan bila sudah tidak subur lagi (berpindah-pindah). Kemungkinan lahan ini beberapa tahun kemudian akan dikerjakan kembali jika sudah subur.
9. Perkebunan adalah lahan yang ditanami tanaman perkebunan/industri, seperti karet, kelapa, kopi, teh, dan sebagainya, baik yang diusahakan oleh rakyat/rumah tangga ataupun perusahaan perkebunan yang berada dalam wilayah kecamatan.
10. Hutan Rakyat meliputi lahan yang ditumbuhi kayu-kayuan/hutan rakyat termasuk bambu, sengon dan angsana, baik yang tumbuh sendiri maupun

yang sengaja ditanami, misalnya, semak-semak dan pohon-pohon yang hasil utamanya kayu. Kemungkinan lahan ini juga ditanami tanaman bahan makanan, seperti padi atau palawija, tetapi tanaman utamanya adalah bambu/kayu-kayuan.

11. Padang penggembalaan/padang rumput adalah lahan yang khusus digunakan untuk penggembalaan ternak. Lahan yang sementara tidak diusahakan (dibiarkan kosong lebih dari satu tahun dan kurang dari dua tahun) tidak dianggap sebagai lahan penggembalaan/ padang rumput meskipun ada hewan yang digembalakan di sana.
12. Hutan negara adalah hutan yang dikuasai oleh negara.
13. Lahan yang sementara tidak diusahakan adalah lahan yang sementara tidak diusahakan adalah lahan pertanian bukan sawah yang tidak ditanami apapun lebih dari 1 tahun tetapi ≤ 2 tahun. Lahan sawah yang tidak ditanami apapun > 2 tahun digolongkan menjadi lahan pertanian bukan sawah yang sementara tidak diusahakan.
14. Lahan bukan sawah lainnya adalah lahan bukan sawah misalnya lahan sekitar rumah (pekarangan) yang diusahakan untuk pertanian.
15. Perkebunan adalah segala kegiatan yang mengusahakan tanaman tertentu pada lahan dan/atau media tumbuh lainnya dalam ekosistem yang sesuai, mengolah dan memasarkan barang dan jasa hasil tanaman tersebut, dengan bantuan ilmu pengetahuan dan teknologi, permodalan serta manajemen untuk mewujudkan kesejahteraan bagi pelaku usaha perkebunan dan masyarakat.
16. Tanaman Tahunan adalah tanaman perkebunan yang umumnya berumur lebih dari satu tahun dan pemungutan hasilnya dilakukan lebih dari satu kali dan tidak dibongkar sekali panen.
17. Tanaman Semusim adalah tanaman perkebunan yang pada umumnya berumur kurang dari satu tahun dan pemanenannya dilakukan satu kali atau beberapa kali masa panen.
18. Produksi adalah banyaknya hasil dari setiap tanaman tahunan dan semusim menurut bentuk produksi (hasil) yang diambil berdasarkan luas yang dipanen pada semester/triwulan laporan.
19. Ternak adalah hewan peliharaan yang produknya diperuntukkan sebagai penghasil pangan, bahan baku industri, jasa, dan/atau hasil ikutannya, termasuk ternak hobi.
20. Peternakan adalah segala urusan yang berkaitan dengan sumber daya fisik, benih, bibit, bakalan, ternak ruminansia indukan, pakan, alat dan

mesin peternakan, budidaya ternak, panen, pasca panen, pengolahan, pemasaran, pengusahaan, pembiayaan, serta sarana dan prasarana.

21. Populasi ternak adalah kumpulan atau jumlah ternak yang hidup pada wilayah dan satu waktu tertentu.
22. Populasi ayam ras pedaging (broiler) adalah populasi ayam ras pedaging komersial yang hidup dan pernah hidup di dalam usaha budidaya selama setahun.
23. Sapi potong adalah jenis ternak ruminansia (memamah biak) besar yang dipelihara sebagai penghasil daging dan kulit. Rumpun sapi potong, yaitu: Sapi Bali, Sapi Onggole/Peranakan Ongole (PO), Sapi Madura, Sapi Aceh, Sapi Benggala, Sapi Bengkulu, Sapi Brahman/Brahman Cross (BX), Sapi Brangus, Sapi Limousine, Sapi Jabres, Sapi Pesisir, Sapi Simental, dan sapi potong lainnya dengan ciri fisik yang berbeda setiap rumpun.
24. Sapi perah adalah jenis ternak ruminansia (memamah biak) besar yang dipelihara sebagai penghasil susu. Rumpun sapi perah, yaitu: Friesian Holstein (FH), Sahiwal, dan sapi perah lainnya dengan ciri fisik yang berbeda setiap rumpun.
25. Kerbau adalah jenis ternak ruminansia (memamah biak) besar yang dipelihara sebagai penghasil daging, susu, dan untuk dipekerjakan (membajak, menarik pedati) dengan kebiasaan berendam di lumpur. Rumpun kerbau, yaitu: Kerbau Sungai/Murrah dan Kerbau Lumpur/Lokal dengan ciri fisik yang berbeda setiap rumpun. Kerbau Sungai/Murrah merupakan jenis kerbau yang dapat diternakkan sebagai penghasil susu dan banyak diternakkan di daerah Sumatera Utara dan sekitarnya, sedangkan Kerbau Lumpur/Lokal merupakan jenis kerbau yang diternakkan sebagai penghasil daging. Jenis Kerbau Lumpur/Lokal, yaitu: Kerbau Simeulue, Kerbau Toraya, Kerbau Pampangan, Kerbau Kalimantan Timur, Kerbau Kalimantan Selatan, Kerbau Moa, Kerbau Sumbawa.
26. Kuda adalah jenis ternak pseudoruminansia (berlambung satu namun melakukan proses fermentasi pakan di bagian belakang saluran pencernaanya) dan berkuku satu yang dipelihara sebagai kendaraan (tunggangan, angkutan) atau penarik kendaraan, olahraga, dan kavaleri (militer). Jenis kuda meliputi kuda lokal (seperti: Kuda Sumba, Kuda Timor, Kuda Kuningan, Kuda Bima, dan Kuda Sumatera), dan kuda impor (seperti: Kuda Thorougbreed, Kuda Arab, dan Kuda Warmblood).

27. Babi adalah jenis ternak monogastrik (lambung dengan bilik satu) dengan ciri-ciri bermoncong panjang, berkulit tebal, berbulu kasar, berhidung lemper dan berujung rata yang dipelihara oleh masyarakat dengan tujuan untuk menghasilkan daging. Ada 3 rumpun babi, yaitu: babi lokal, babi ras/impor, dan babi persilangan. Beberapa rumpun babi lokal, antara lain: Babi Bali, Babi Karawang, Babi Sumba, Babi Nias, Babi Batak, dan Babi Tana Toraja. Beberapa rumpun babi ras/impor, antara lain: Babi Landrace, Babi Yorkshire, Babi Tamworth, dan Babi Saddle Back.
28. Domba adalah jenis ternak ruminansia (memamah biak) kecil yang dipelihara sebagai penghasil daging dan kulit dengan ciri-ciri berbulu tebal dan ikal serta ekor menjuntai ke bawah. Rumpun domba, yaitu: Domba Ekor Gemuk (seperti: Domba Sapudi) dan Domba Ekor Tipis. Jenis domba ekor tipis, antara lain: Domba Kisar, Domba Garut, Domba Wonosobo, Domba Batur, dan Domba Komposit.
29. Kambing adalah jenis ternak ruminansia (memamah biak) kecil yang dipelihara sebagai penghasil daging, susu, dan kulit dengan ciri-ciri berbulu tipis dan tidak ikal serta ekor terbuka ke atas. Rumpun kambing, yaitu: Kambing Kacang, Kambing Kaligesing, Kambing Peranakan Etawa (PE), Kambing Lakor, Kambing Boer, Kambing Boerawa, dan Kambing Saanen.
30. Kelinci adalah jenis ternak pseudoruminansia (berlambung satu namun melakukan proses fermentasi pakan di bagian belakang saluran pencernaanya) dan termasuk mamalia pengerat yang dipelihara sebagai penghasil daging dan kulit serta untuk hobi, dengan ciri-ciri telingan panjang dan berekor pendek. Rumpun kelinci, antara lain: Kelinci New Zealand White, Kelinci California, Kelinci Flemish Giant, Kelinci Rex, dan Kelinci Lokal.
31. Ayam ras pedaging adalah ayam ras yang mempunyai sifat pertumbuhan yang cepat, dipelihara untuk tujuan memproduksi daging.
32. Ayam ras petelur adalah jenis ayam ras yang dipelihara oleh masyarakat karena sifatnya memproduksi telur yang baik.
33. Puyuh adalah jenis unggas kecil yang dipelihara masyarakat untuk diambil telur dan dagingnya.
34. Itik adalah jenis unggas air, yang meliputi semua jenis itik lokal dan itik impor yang ada di Indonesia. Itik lokal, antara lain itik Mojosari, Alabio, Tegal, Pitalah, Kerinci, Talang Benih, Bayang, Rabon, Magelang dan Bali.
35. Itik manila adalah sejenis unggas yang termasuk keluarga itik. Nama lain dari itik manila adalah entok.

36. Alat/Mesin Pertanian Tanaman Pangan adalah alat yang digunakan dalam bidang pertanian untuk melancarkan dan mempermudah petani dalam berbagai kegiatan pertanian tanaman pangan.
37. Traktor Roda Dua adalah mesin pertanian yang digerakan dari motor diesel yang didukung dua buah roda yang dapat dipergunakan untuk mengolah tanah dan pekerjaan pertanian lainnya.
38. Traktor Roda Empat adalah salah satu *alat* pengolah tanah yang didukung empat buah roda yang dilengkapi dengan *peralatan* pengolah tanah, seperti bajak singkal, bajak piring, garu piring, dll
39. Alat tanam padi adalah alat penanam bibit padi dengan jumlah, kedalaman, jarak dan kondisi penanaman yang dapat diseragamkan.
40. Alat tanam biji-bijian adalah sebuah *alat* yang dirancang untuk menanam *biji* pada suatu daerah *tanam* dengan jarak tertentu
41. Penyemprot adalah perangkat yang digunakan untuk menyemprotkan pestisida, pupuk, atau obat-obatan pertanian secara efisien pada tanaman
42. Pengabut pestisida adalah alat yang digunakan untuk merubah cairan pestisida menjadi kabut melalui tekanan mesin dan pemanasan.
43. Pembersih gulma adalah alat yang digunakan untuk menghilangkan gulma atau rumput liar dari lahan pertanian.
44. Pompa air (<4 inchi) adalah **Pompa air** adalah suatu alat hasil dari teknik dasar dan terapan, untuk mengambil Air dengan hasil yang cepat dan mudah melebihi kapasitas dengan cara pengambilan tangan yang dilakukan oleh seseorangan dengan cara mengangkatnya dengan Timba yang diambil dari sumbernya yang dipegang dengan tangan.
45. Pengairan/Pompa Air adalah alat dan mesin pertanian yang berfungsi untuk memindahkan air dari reservoir, embung, sungai, rawa, maupun tandon atau sumur ke areal pertanian yang memerlukan irigasi
46. Sabit bergerigi adalah alat panen padi yang umum digunakan petani tradisional.
47. Pemotong padi tipe gunting adalah alat yang membantu petani untuk memotong dan merebahkan padi yang sudah siap panen
48. Pemotong padi tipe gendong adalah modifikasi mesin pemotong rumput tipe gendong, dengan prinsip kerja memotong tanaman padi, mengarahkan serta merobohkan padi.
49. Pemotong padi tipe sisir adalah mesin panen padi dengan cara menyisir tegakan tanaman padi yang siap panen, mengambil butiran padi dari malainya dan meninggalkan tegakan jerami di lapangan.

50. Rice combine harvester adalah mesin panen yang dapat memotong, memegang, merontokan dan membersihkan dalam satu waktu.
51. Corn combine harvester adalah modivikasi dari combine padi dengan merubah bagian header, bagian pisau statis, bagian perontok dan bagian pembersih disesuaikan dengan komoditas tanaman jagung.
52. Pengungkit ubi kayu/ubi jalar adalah alat yang digunakan untuk memanen singkong dengan cara pengungkitan.
53. Perontok padi adalah mesin yang dibuat untuk memisahkan padi dari tangkai nya.
54. Pemipil jagung adalah salah satu alat yang dirancang untuk memperbaiki hasil jagung pipilan
55. Perajangan umbi adalah mesin jenis perajang yang digunakan atau diaplikasikan untuk berbagai jenis umbi seperti singkong, ubi jalar dan lainnya.
56. Pembersih gabah adalah mesin untuk membersihkan gabah guna mendapatkan *gabah* berkualitas tinggi serta menurunkan kotoran dan butir hampa.
57. Pengering tipe datar adalah mesin pengering dengan menggunakan bak datar.
58. Pengering tipe vertical adalah mesin pengering yang memiliki ruang pengering (plenum) berbentuk silinder yang berdiri secara vertikal dan dilengkapi dengan screw untuk 2 menarik bahan ke atas secara continue.
59. Pengering rak adalah tipe mesin pengering yang digunakan untuk mengeringkan berbagai produk
60. Penggilingan padi adalah alat yang dibutuhkan dalam membangun usaha pengolahan gabah menjadi beras.
61. Penyimpanan hasil tanaman pangan adalah tempat untuk menyimpan hasil tanaman pangan untuk menghindari kerusakan *hasil pertanian* dari gangguan binatang dan lainnya.
62. Alat pembuat pupuk organik (APPO)/kompos adalah esin/ alat pencacah pupuk organik, fungsinya memotong, menghancurkan dan menghaluskan jerami,daun dan bahan organik lain sebagai bahan pupuk organik ataupun pakan ternak.
63. Peta sebaran pertanian merupakan peta tematik yang menampilkan informasi mengenai lokasi, jenis, serta luas area pertanian di suatu daerah, yang berfungsi sebagai acuan dalam perencanaan dan pengelolaan lahan secara optimal.

BAB I

KONDISI GEOGRAFIS KABUPATEN KEBUMEN

1.1. Geografis Wilayah Kabupaten Kebumen

Kabupaten Kebumen merupakan kabupaten yang terletak di bagian selatan Provinsi Jawa Tengah yang berbatasan dengan Kabupaten Purworejo di sebelah timur, Samudera Hindia di sebelah selatan, Kabupaten Cilacap dan Banyumas di sebelah barat serta Kabupaten Wonosobo dan Banjarnegara di sebelah utara. Secara geografis Kabupaten Kebumen terletak pada 7°27' - 7°50' Lintang Selatan dan 109°22' – 109°50' Bujur Timur.

Kabupaten Kebumen secara administratif terdiri dari 26 kecamatan dengan luas wilayah sebesar 128.111,50 hektar atau 1.281,115 km², dengan kondisi beberapa wilayah merupakan daerah pantai dan perbukitan, sedangkan sebagian besar merupakan dataran rendah.

1.2. Luas Wilayah dan Penggunaan Lahan Kabupaten Kebumen

Kabupaten Kebumen terdiri dari 26 kecamatan. Kecamatan terluas adalah Kecamatan Karanggayam. Luas Kecamatan Karanggayam mencapai 10.929,00 hektar atau 8,53 % dari total luas Kabupaten Kebumen, sedangkan kecamatan terkecil adalah Kecamatan Gombong dengan luas hanya 1.948,00 hektar atau sekitar 1,52 %.

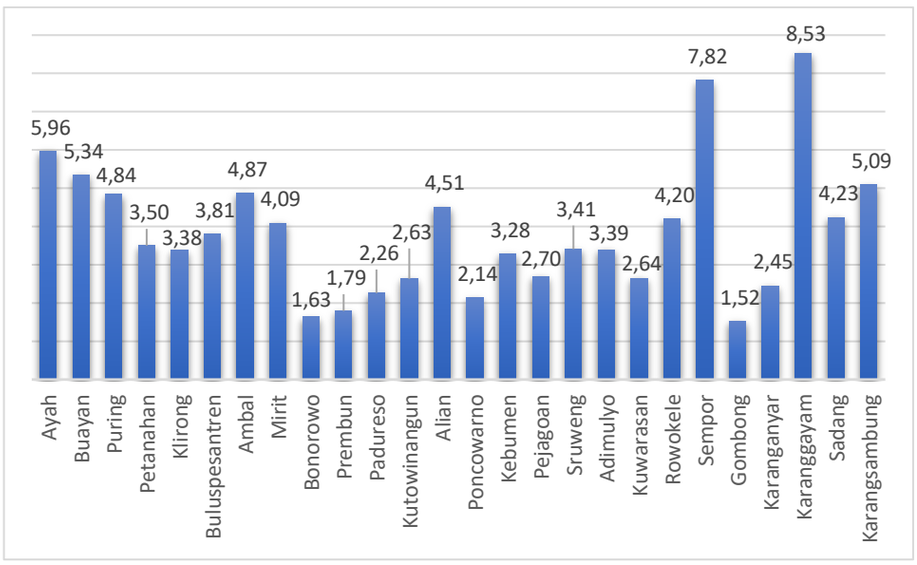

Gambar 1.1.
Persentase Luas Daerah Menurut Kecamatan di Kabupaten Kebumen Tahun 2025

Dari luas wilayah Kabupaten Kebumen pada tahun 2025 tercatat Lahan Sawah 40.139,55 hektar, Lahan Pertanian bukan Sawah 52.837,08 hektar dan Lahan bukan Pertanian 35.134,87 hektar.

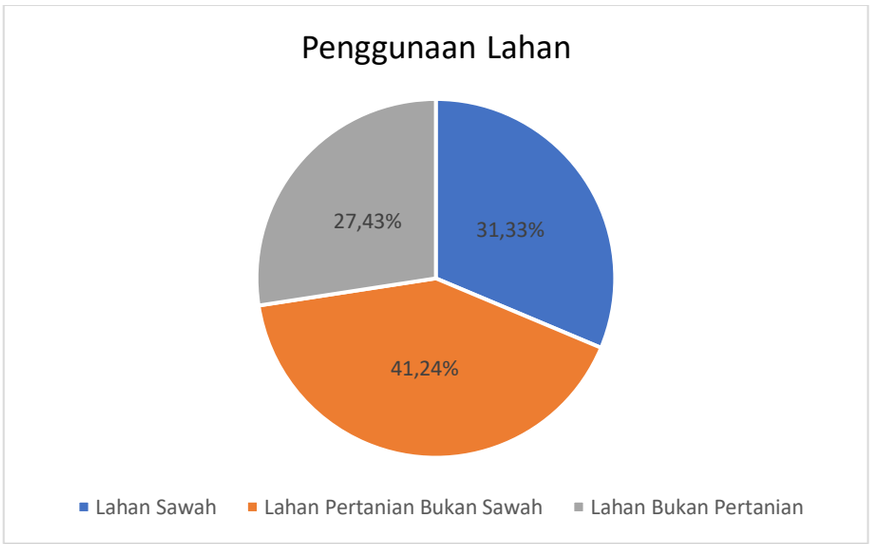

Gambar 1.2.
Persentase Luas Lahan Sawah, Lahan Pertanian Bukan Sawah dan Lahan Bukan Pertanian di Kabupaten Kebumen Tahun 2025

Luas lahan sawah di Kabupaten Kebumen tahun 2025 paling luas berada di wilayah Kecamatan Adimulyo 2.991,00 hektar, sedangkan Lahan Pertanian bukan sawah paling luas berada di wilayah Kecamatan Sempor 6.576,00 hektar dan Lahan bukan Pertanian paling luas berada di wilayah Kecamatan Karanggayam 4.012,00 hektar.

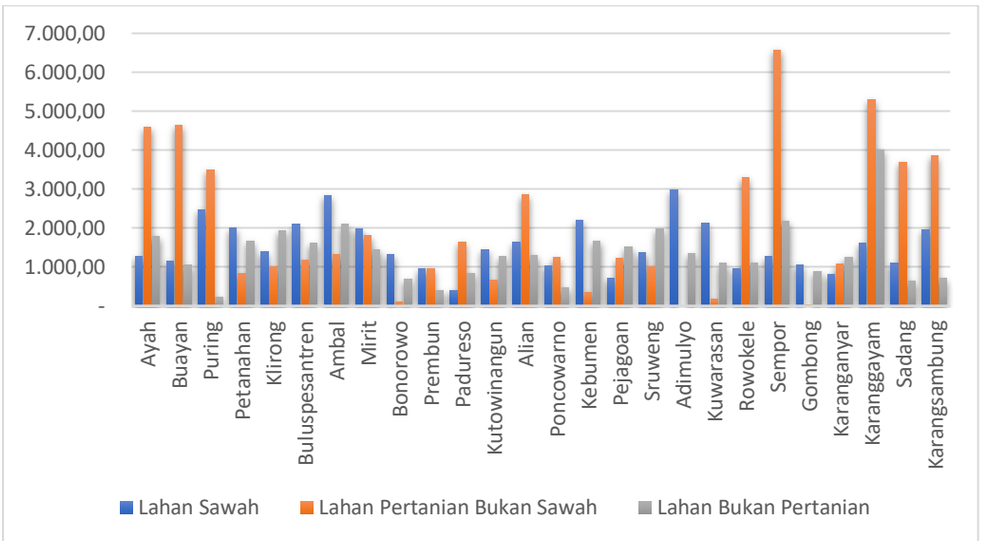

Gambar 1.3.
Luas Lahan Sawah, Lahan Pertanian Bukan Sawah dan Lahan Bukan Pertanian di Kabupaten Kebumen Tahun 2025

Berdasarkan jenisnya, lahan sawah di Kabupaten Kebumen tahun 2025 di dominasi irigasi dengan luas 25.794,20 hektar dan lahan tadah hujan dengan luas 14.306,35 hektar.

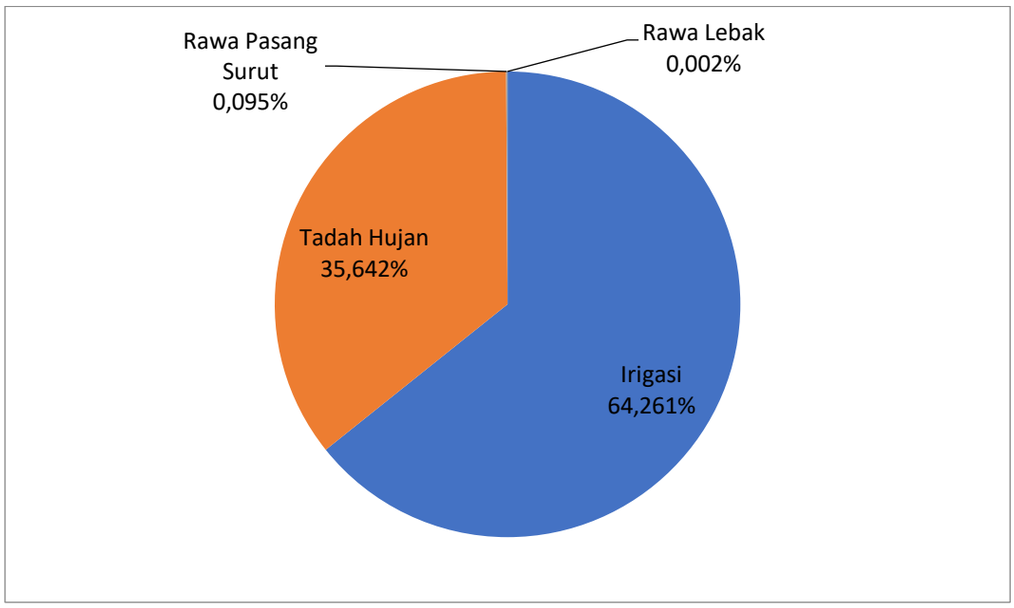

Gambar 1.4.
Persentase Lahan Sawah berdasarkan Jenisnya di Kabupaten Kebumen Tahun 2025

Sedangkan lahan pertanian bukan sawah di dominasi oleh Tegal/kebun dengan luas 23.476,57 hektar dan hutan negara dengan luas 12.089,00 hektar.

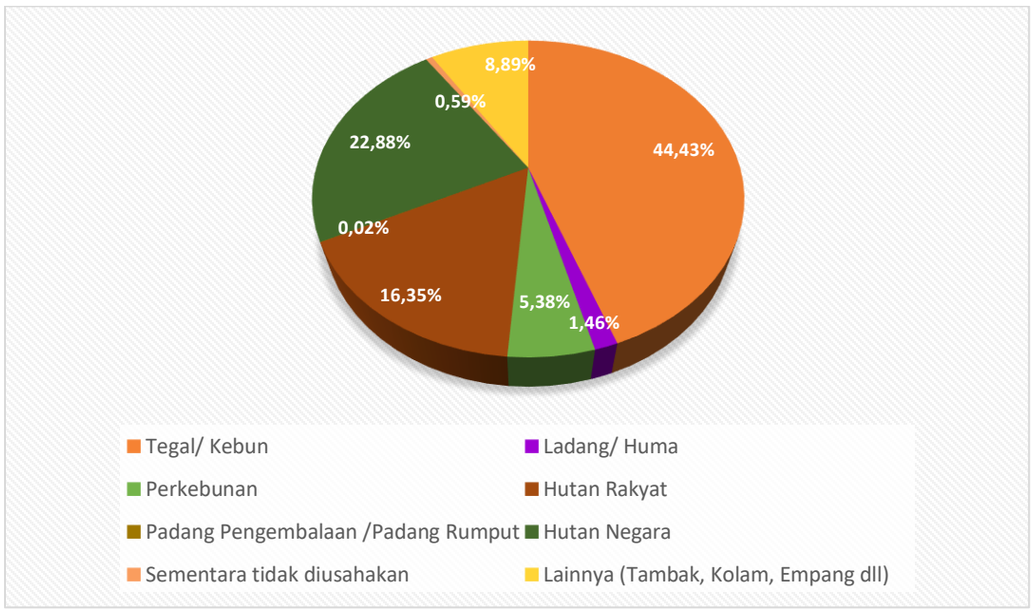

Gambar 1.5.
Persentase Lahan Pertanian Bukan Sawah berdasarkan jenisnya di Kabupaten Kebumen Tahun 202

TABEL 1.1 **LUAS LAHAN SAWAH DI KABUPATEN KEBUMEN TAHUN 2025**
MENURUT KECAMATAN, JENIS LAHAN DAN FREKUENSI TANAM DALAM SETAHUN

Kecamatan	a. Irigasi				
	Ditanami Padi			Tidak Ditanami Padi	
	Satu Kali	Dua Kali	≥ Tiga Kali	Ditanami tanaman lain	Tidak ditanami apapun
(1)	*(2)*	*(3)*	*(4)*	*(5)*	*(6)*
Tahun 2021	213,00	25.471,37	279,00	42,70	0,00
Tahun 2022	213,00	25.471,37	279,00	42,70	0,00
Tahun 2023	103,00	25.548,20	115,00	8,00	0,00
Tahun 2024	446,18	25.227,02	112,00	9,00	0,00
Tahun 2025	**0,00**	**25.303,23**	**483,00**	**8,00**	**0,00**
01 Ayah	0,00	168,20	0,00	0,00	0,00
02 Buayan	0,00	724,90	50,0	0,0	0,0
03 Puring	0,00	871,00	321,0	2,00	0,0
04 Petanahan	0,00	1.994,00	0,00	0,00	0,00
05 Klirong	0,00	1.353,00	0,00	0,00	0,00
06 Buluspesantren	0,00	1.863,60	0,00	0,00	0,00
07 Ambal	0,00	1.883,93	50,0	0,00	0,00
08 Mirit	0,00	1.360,00	0,00	0,00	0,00
09 Bonorowo	0,00	834,00	7,00	0,00	0,00
10 Prembun	0,00	947,00	0,00	0,00	0,00
11 Padureso	0,00	62,00	0,00	0,00	0,00
12 Kutowinangun	0,00	942,00	0,00	0,00	0,00
13 Alian	0,00	836,00	0,00	0,00	0,00
14 Poncowarno	0,00	337,00	0,00	0,00	0,00
15 Kebumen	0,00	1.923,60	0,00	0,00	0,00
16 Pejagoan	0,00	522,00	0,00	0,00	0,00
17 Sruweng	0,00	1.300,00	0,00	0,00	0,00
18 Adimulyo	0,00	2.023,00	0,00	0,00	0,00
19 Kuwarasan	0,00	1.782,00	0,00	3,00	0,00
20 Rowokele	0,00	888,00	35,0	3,00	0,00
21 Sempor	0,00	526,00	0,00	0,00	0,00
22 Gombong	0,00	1.053,00	0,00	0,00	0,00
23 Karanganyar	0,00	723,00	0,00	0,00	0,00
24 Karanggayam	0,00	0,0	0,00	0,00	0,00
25 Sadang	0,00	287,00	20,0	0,00	0,00
26 Karangsambung	0,00	99,00	0,00	0,00	0,00

Sumber Data : Dinas Pertanian dan Pangan Kabupaten Kebumen

TABEL 1.1 **Lanjutan…**

Kecamatan	b. Tadah Hujan				
	Ditanami Padi			Tidak Ditanami Padi	
	Satu Kali	Dua Kali	≥ Tiga Kali	Ditanami tanaman lain	Tidak ditanami apapun
(1)	*(2)*	*(3)*	*(4)*	*(5)*	*(6)*
Tahun 2021	5.316,83	8.364,74	148,00	252,57	0,00
Tahun 2022	5.316,83	8.364,74	148,00	252,57	0,00
Tahun 2023	4.945,70	8.957,40	160,00	206,00	0,00
Tahun 2024	6.369,92	7.515,43	218,00	203,00	0,00
Tahun 2025	**5.577,10**	**8.129,22**	**396,00**	**202,00**	**2,00**
01 Ayah	7,00	912,80	14,00	168,00	0,0
02 Buayan	0,00	376,30	0,00	0,00	0,00
03 Puring	0,00	961,00	304,00	16,00	2,00
04 Petanahan	0,00	0,00	0,00	0,00	0,00
05 Klirong	0,00	0,00	0,00	0,00	0,00
06 Buluspesantren	0,00	225,40	0,00	0,00	0,00
07 Ambal	381,10	522,02	0,00	0,00	0,00
08 Mirit	0,00	577,20	50,00	0,00	0,00
09 Bonorowo	0,00	446,00	28,00	0,00	0,00
10 Prembun	0,00	8,00	0,00	0,00	0,00
11 Padureso	243,00	99,00	0,00	0,00	0,00
12 Kutowinangun	265,00	241,00	0,00	0,00	0,00
13 Alian	654,00	137,00	0,00	0,00	0,00
14 Poncowarno	672,00	26,00	0,00	0,00	0,00
15 Kebumen	0,000	277,50	0,00	0,00	0,00
16 Pejagoan	87,00	98,00	0,00	0,00	0,00
17 Sruweng	66,00	0,00,00	0,00	0,00	0,00
18 Adimulyo	0,00	967,00	0,00	1,00	0,00
19 Kuwarasan	0,00	317,00	0,00	17,00	0,00
20 Rowokele	0,00	36,00	0,00	0,00	0,00
21 Sempor	0,00	740,00	0,00	0,00	0,00
22 Gombong	0,00	0,00	0,00	0,00	0,00
23 Karanganyar	90,00	0,00	0,00	0,00	0,00
24 Karanggayam	1.616,00	0,00	0,00	0,00	0,00
25 Sadang	315,00	477,00	0,00	0,00	0,00
26 Karangsambung	1.181,00	685,00	0,00	0,00	0,00

Sumber Data : Dinas Pertanian dan Pangan Kabupaten Kebumen

TABEL 1.1 **Lanjutan…**

Kecamatan	c. Rawa Pasang Surut				
	Ditanami Padi			Tidak Ditanami Padi	
	Satu Kali	Dua Kali	≥ Tiga Kali	Ditanami tanaman lain	Tidak ditanami apapun
(1)	*(2)*	*(3)*	*(4)*	*(5)*	*(6)*
Tahun 2021	0,00	55,00	0,00	0,00	0,00
Tahun 2022	0,00	55,00	0,00	0,00	0,00
Tahun 2023	0,00	0,00	38,00	0,00	0,00
Tahun 2024	0,00	0,00	38,00	0,00	0,00
Tahun 2025	**0,00**	**38,00**	**0,00**	**0,00**	**0,00**
01 Ayah	0,00	0,00	0,00	0,00	0,00
02 Buayan	0,00	0,00	0,00	0,00	0,00
03 Puring	0,00	0,00	0,00	0,00	0,00
04 Petanahan	0,00	0,00	0,00	0,00	0,00
05 Klirong	0,00	38,00	0,00	0,00	0,00
06 Buluspesantren	0,00	0,00	0,00	0,00	0,00
07 Ambal	0,00	0,00	0,00	0,00	0,00
08 Mirit	0,00	0,00	0,00	0,00	0,00
09 Bonorowo	0,00	0,00	0,00	0,00	0,00
10 Prembun	0,00	0,00	0,00	0,00	0,00
11 Padureso	0,00	0,00	0,00	0,00	0,00
12 Kutowinangun	0,00	0,00	0,00	0,00	0,00
13 Alian	0,00	0,00	0,00	0,00	0,00
14 Poncowarno	0,00	0,00	0,00	0,00	0,00
15 Kebumen	0,00	0,00	0,00	0,00	0,00
16 Pejagoan	0,00	0,00	0,00	0,00	0,00
17 Sruweng	0,00	0,00	0,00	0,00	0,00
18 Adimulyo	0,00	0,00	0,00	0,00	0,00
19 Kuwarasan	0,00	0,00	0,00	0,00	0,00
20 Rowokele	0,00	0,00	0,00	0,00	0,00
21 Sempor	0,00	0,00	0,00	0,00	0,00
22 Gombong	0,00	0,00	0,00	0,00	0,00
23 Karanganyar	0,00	0,00	0,00	0,00	0,00
24 Karanggayam	0,00	0,00	0,00	0,00	0,00
25 Sadang	0,00	0,00	0,00	0,00	0,00
26 Karangsambung	0,00	0,00	0,00	0,00	0,00

Sumber Data : Dinas Pertanian dan Pangan Kabupaten Kebumen

TABEL 1.1 **Lanjutan…**

Kecamatan	d. Rawa Lebak				
	Ditanami Padi			Tidak Ditanami Padi	
	Satu Kali	Dua Kali	≥ Tiga Kali	Ditanami tanaman lain	Tidak ditanami apapun
(1)	*(2)*	*(3)*	*(4)*	*(5)*	*(6)*
Tahun 2021	1,00	0,00	0,00	0,00	2,50
Tahun 2022	1,00	0,00	0,00	0,00	2,50
Tahun 2023	0,00	0,00	0,00	0,00	1,00
Tahun 2024	0,00	0,00	0,00	0,00	1,00
Tahun 2025	**0,00**	**0,00**	**0,00**	**0,00**	**1,00**
01 Ayah	0,00	0,00	0,00	0,00	0,00
02 Buayan	0,00	0,00	0,00	0,00	0,00
03 Puring	0,00	0,00	0,00	0,00	0,00
04 Petanahan	0,00	0,00	0,00	0,00	0,00
05 Klirong	0,00	0,00	0,00	0,00	0,00
06 Buluspesantren	0,00	0,00	0,00	0,00	0,00
07 Ambal	0,00	0,00	0,00	0,00	0,00
08 Mirit	0,00	0,00	0,00	0,00	0,00
09 Bonorowo	0,00	0,00	0,00	0,00	0,00
10 Prembun	0,00	0,00	0,00	0,00	0,00
11 Padureso	0,00	0,00	0,00	0,00	0,00
12 Kutowinangun	0,00	0,00	0,00	0,00	0,00
13 Alian	0,00	0,00	0,00	0,00	0,00
14 Poncowarno	0,00	0,00	0,00	0,00	0,00
15 Kebumen	0,00	0,00	0,00	0,00	1,00
16 Pejagoan	0,00	0,00	0,00	0,00	0,00
17 Sruweng	0,00	0,00	0,00	0,00	0,00
18 Adimulyo	0,00	0,00	0,00	0,00	0,00
19 Kuwarasan	0,00	0,00	0,00	0,00	0,00
20 Rowokele	0,00	0,00	0,00	0,00	0,00
21 Sempor	0,00	0,00	0,00	0,00	0,00
22 Gombong	0,00	0,00	0,00	0,00	0,00
23 Karanganyar	0,00	0,00	0,00	0,00	0,00
24 Karanggayam	0,00	0,00	0,00	0,00	0,00
25 Sadang	0,00	0,00	0,00	0,00	0,00
26 Karangsambung	0,00	0,00	0,00	0,00	0,00

Sumber Data : Dinas Pertanian dan Pangan Kabupaten Kebumen

TABEL 1.1 **Lanjutan…**

Kecamatan	Jumlah Lahan Sawah				
	Ditanami Padi			Tidak Ditanami Padi	
	Satu Kali	Dua Kali	≥ Tiga Kali	Ditanami tanaman lain	Tidak ditanami apapun
(1)	*(2)*	*(3)*	*(4)*	*(5)*	*(6)*
Tahun 2021	5.530,83	33.891,11	427,00	295,27	2,50
Tahun 2022	5.530,83	33.891,11	427,00	295,27	2,50
Tahun 2023	5.048,70	34.522,60	313,00	214,00	1,00
Tahun 2024	6.816,10	32.780,45	330,00	212,00	1,00
Tahun 2025	**5.577,10**	**33.470,45**	**879,00**	**210,00**	**3,00**
01 Ayah	7,00	1.081,00	14,00	168,00	0,00
02 Buayan	0,00	1.101,20	50,00	0,00	0,00
03 Puring	0,00	1.832,00	625,00	18,00	2,00
04 Petanahan	0,00	1.994,00	0,00	0,00	0,00
05 Klirong	0,00	1.391,00	0,00	0,00	0,00
06 Buluspesantren	0,00	2.089,00	0,00	0,00	0,00
07 Ambal	381,10	2.405,95	50,00	0,00	0,00
08 Mirit	0,00	1.937,20	50,00	0,00	0,00
09 Bonorowo	0,00	1.280,00	35,00	0,00	0,00
10 Prembun	0,00	955,00	0,00	0,00	0,00
11 Padureso	243,00	161,00	0,00	0,00	0,00
12 Kutowinangun	265,00	1.183,00	0,00	0,00	0,00
13 Alian	654,00	973,00	0,00	0,00	0,00
14 Poncowarno	672,00	363,00	0,00	0,00	0,00
15 Kebumen	0,00	2.201,10	0,00	0,00	1,00
16 Pejagoan	87,00	620,00	0,00	0,00	0,00
17 Sruweng	66,00	1.300,00	0,00	0,00	0,00
18 Adimulyo	0,00	2.990,00	0,00	1,00	0,00
19 Kuwarasan	0,00	2.099,00	0,00	20,00	0,00
20 Rowokele	0,00	924,00	35,00	3,00	0,00
21 Sempor	0,00	1.266,00	0,00	0,00	0,00
22 Gombong	0,00	1.053,00	0,00	0,00	0,00
23 Karanganyar	90,00	723,00	0,00	0,00	0,00
24 Karanggayam	1.616,00	0,00	0,00	0,00	0,00
25 Sadang	315,00	764,00	20,00	0,00	0,00
26 Karangsambung	1.181,00	784,00	0,00	0,00	0,00

Sumber Data : Dinas Pertanian dan Pangan Kabupaten Kebumen

TABEL 1.2 **LUAS PANEN DAN PRODUKSI TANAMAN PANGAN MENURUT KECAMATAN DI KABUPATEN KEBUMEN TAHUN 2025**

Kecamatan	Lahan Pertanian Bukan Sawah			
	a. Tegal/ Kebun	b. Ladang/ Huma	c. Perkebunan	d. Hutan Rakyat
(1)	*(2)*	*(3)*	*(4)*	*(5)*
Tahun 2021	23.896,65	1.839,50	2.764,34	8.505,57
Tahun 2022	23.722,13	910,02	2.763,34	8.506,57
Tahun 2023	22.769,30	1.552,80	2.842,30	8.660,30
Tahun 2024	22.672,67	1.552,80	2.842,33	8.660,30
Tahun 2025	**23.476,57**	**768,80**	**2.842,33**	**8.640,30**
01 Ayah	377,00	0,00	0,00	1.962,00
02 Buayan	2.211,00	343,00	680,10	916,40
03 Puring	1.366,00	0,00	240,00	0,00
04 Petanahan	617,00	0,00	185,00	0,00
05 Klirong	888,00	0,00	66,00	10,00
06 Buluspesantren	990,00	0,00	3,60	170,50
07 Ambal	1.309,02	0,00	0,00	0,00
08 Mirit	1.365,80	76,00	0,00	0,00
09 Bonorowo	91,20	0,00	0,00	0,00
10 Prembun	656,00	201,00	31,00	21,50
11 Padureso	738,00	15,00	491,40	386,00
12 Kutowinangun	219,00	0,00	152,00	288,00
13 Alian	1.688,70	0,00	512,63	627,90
14 Poncowarno	707,00	0,00	0,00	540,00
15 Kebumen	115,80	65,80	21,60	108,60
16 Pejagoan	783,90	0,00	0,00	0,00
17 Sruweng	794,00	0,00	78,00	103,00
18 Adimulyo	0,00	0,00	0,00	0,00
19 Kuwarasan	0,00	0,00	0,00	0,00
20 Rowokele	1.378,05	5,00	381,00	391,00
21 Sempor	1.868,00	0,00	0,00	0,00
22 Gombong	2,80	0,00	0,00	0,00
23 Karanganyar	782,00	63,00	0,00	117,00
24 Karanggayam	1.980,00	0,00	0,00	1.700,00
25 Sadang	796,30	0,00	0,00	486,40
26 Karangsambung	1.752,00	0,00	0,00	812,00

Sumber Data : Dinas Pertanian dan Pangan Kabupaten Kebumen

TABEL 1.2 **Lanjutan…**

Kecamatan	Lahan Pertanian Bukan Sawah			
	a. Tegal/ Kebun	b. Ladang/ Huma	c. Perkebunan	d. Hutan Rakyat
(1)	*(2)*	*(3)*	*(4)*	*(5)*
Tahun 2021	23.896,65	1.839,50	2.764,34	8.505,57
Tahun 2022	23.722,13	910,02	2.763,34	8.506,57
Tahun 2023	22.769,30	1.552,80	2.842,30	8.660,30
Tahun 2024	22.672,67	1.552,80	2.842,33	8.660,30
Tahun 2025	**23.476,57**	**768,80**	**2.842,33**	**8.640,30**
01 Ayah	377,00	0,00	0,00	1.962,00
02 Buayan	2.211,00	343,00	680,10	916,40
03 Puring	1.366,00	0,00	240,00	0,00
04 Petanahan	617,00	0,00	185,00	0,00
05 Klirong	888,00	0,00	66,00	10,00
06 Buluspesantren	990,00	0,00	3,60	170,50
07 Ambal	1.309,02	0,00	0,00	0,00
08 Mirit	1.365,80	76,00	0,00	0,00
09 Bonorowo	91,20	0,00	0,00	0,00
10 Prembun	656,00	201,00	31,00	21,50
11 Padureso	738,00	15,00	491,40	386,00
12 Kutowinangun	219,00	0,00	152,00	288,00
13 Alian	1.688,70	0,00	512,63	627,90
14 Poncowarno	707,00	0,00	0,00	540,00
15 Kebumen	115,80	65,80	21,60	108,60
16 Pejagoan	783,90	0,00	0,00	0,00
17 Sruweng	794,00	0,00	78,00	103,00
18 Adimulyo	0,00	0,00	0,00	0,00
19 Kuwarasan	0,00	0,00	0,00	0,00
20 Rowokele	1.378,05	5,00	381,00	391,00
21 Sempor	1.868,00	0,00	0,00	0,00
22 Gombong	2,80	0,00	0,00	0,00
23 Karanganyar	782,00	63,00	0,00	117,00
24 Karanggayam	1.980,00	0,00	0,00	1.700,00
25 Sadang	796,30	0,00	0,00	486,40
26 Karangsambung	1.752,00	0,00	0,00	812,00

Sumber Data : Dinas Pertanian dan Pangan Kabupaten Kebumen

TABEL 1.2 **Lanjutan…**

Kecamatan	Lahan Pertanian Bukan Sawah			
	e. Padang Pengembalaan /Padang Rumput	f. Hutan Negara	g. Sementara tidak diusahakan	h. Lainnya (Tambak, Kolam, Empang dll)
(1)	*(2)*	*(3)*	*(4)*	*(5)*
Tahun 2021	105,70	7.885,90	489,98	8.991,04
Tahun 2022	103,70	7.890,90	490,38	8.972,67
Tahun 2023	11,70	7.824,00	288,00	8.820,30
Tahun 2024	11,70	12.532,00	288,00	4.277,28
Tahun 2025	**11,70**	**12.089,00**	**313,00**	**4.695,38**
01 Ayah	0,00	2.231,00	0,00	12,75
02 Buayan	0,00	0,00	264,20	232,10
03 Puring	0,00	0,00	0,00	1.883,00
04 Petanahan	0,00	0,00	25,00	0,00
05 Klirong	0,00	0,00	0,00	36,90
06 Buluspesantren	2,70	0,00	2,80	4,00
07 Ambal	0,00	0,00	0,00	0,00
08 Mirit	0,00	0,00	0,00	357,00
09 Bonorowo	0,00	0,00	0,00	5,65
10 Prembun	1,00	0,00	0,00	42,50
11 Padureso	8,00	0,00	0,00	8,00
12 Kutowinangun	0,00	0,00	0,00	0,00
13 Alian	0,00	12,00	14,00	4,68
14 Poncowarno	0,00	0,00	0,00	0,00
15 Kebumen	0,00	0,00	7,00	17,30
16 Pejagoan	0,00	0,00	0,00	445,10
17 Sruweng	0,00	0,00	0,00	40,00
18 Adimulyo	0,00	0,00	0,00	0,00
19 Kuwarasan	0,00	0,00	0,00	165,00
20 Rowokele	0,00	576,00	0,00	576,00
21 Sempor	0,00	4.708,00	0,00	0,00
22 Gombong	0,00	0,00	0,00	3,10
23 Karanganyar	0,00	90,00	0,00	29,00
24 Karanggayam	0,00	1.621,00	0,00	0,00
25 Sadang	0,00	1.832,00	0,00	571,30
26 Karangsambung	0,00	1.019,00	0,00	262,00

Sumber Data : Dinas Pertanian dan Pangan Kabupaten Kebumen

TABEL 1.2 **Lanjutan…**

Kecamatan	JUMLAH LAHAN SAWAH	JUMLAH LAHAN PERTANIAN BUKAN SAWAH	JUMLAH LAHAN BUKAN PERTANIAN	TOTAL LAHAN
(1)	*(2)*	*(3)*	*(4)*	*(5)*
Tahun 2021	40.146,71	54.478,68	33.486,11	128.111,50
Tahun 2022	40.146,71	53.359,71	34.605,08	128.111,50
Tahun 2023	40.099,30	52.768,70	35.243,50	128.111,50
Tahun 2024	40.139,55	52.837,08	35.134,87	128.111,50
Tahun 2025	**40.139,55**	**52.837,08**	**35.134,87**	**128.111,50**
01 Ayah	1.270,00	4.582,8	1.784,3	7.637,00
02 Buayan	1.151,20	4.646,8	1.044,0	6.842,00
03 Puring	2.477,00	3.489,0	231,0	6.197,00
04 Petanahan	1.994,00	827,0	1.663,0	4.484,00
05 Klirong	1.391,00	1.000,9	1.933,1	4.325,00
06 Buluspesantren	2.089,00	1.173,6	1.614,4	4.877,00
07 Ambal	2.837,05	1.309,0	2.094,9	6.241,00
08 Mirit	1.987,20	1.798,8	1.449,0	5.235,00
09 Bonorowo	1.315,00	96,9	679,2	2.091,00
10 Prembun	955,00	953,0	388,0	2.296,00
11 Padureso	404,00	1.646,4	844,6	2.895,00
12 Kutowinangun	1.448,00	659,0	1.266,0	3.373,00
13 Alian	1.627,00	2.859,9	1.288,1	5.775,00
14 Poncowarno	1.035,00	1.247,0	455,0	2.737,00
15 Kebumen	2.202,10	336,1	1.665,8	4.204,00
16 Pejagoan	707,00	1.229,0	1.522,0	3.458,00
17 Sruweng	1.366,00	1.015,0	1.987,0	4.368,00
18 Adimulyo	2.991,00	0,0	1.352,0	4.343,00
19 Kuwarasan	2.119,00	165,0	1.100,0	3.384,00
20 Rowokele	962,00	3.307,1	1.110,5	5.379,50
21 Sempor	1.266,00	6.576,0	2.173,0	10.015,00
22 Gombong	1.053,00	5,9	889,1	1.948,00
23 Karanganyar	813,00	1.081,0	1.246,0	3.140,00
24 Karanggayam	1.616,00	5.301,0	4.012,0	10.929,00
25 Sadang	1.099,00	3.686,0	638,0	5.423,00
26 Karangsambung	1.965,00	3.845,0	705,0	6.515,00

Sumber Data : Dinas Pertanian dan Pangan Kabupaten Kebumen

BAB II
TANAMAN PANGAN

Kabupaten Kebumen merupakan salah satu kabupaten penyangga pangan pokok khususnya padi di Jawa Tengah. Pada tahun 2025 produksi padi di kabupaten kebumen sebanyak 485.623,74 ton dari luas panen 82.840,94 hektar. Produksi padi tahun 2025 mengalami kenaikan dibanding produksi padi tahun 2024 sebanyak 413.666,28 ton dengan luas panen 72.901,68 hektar.

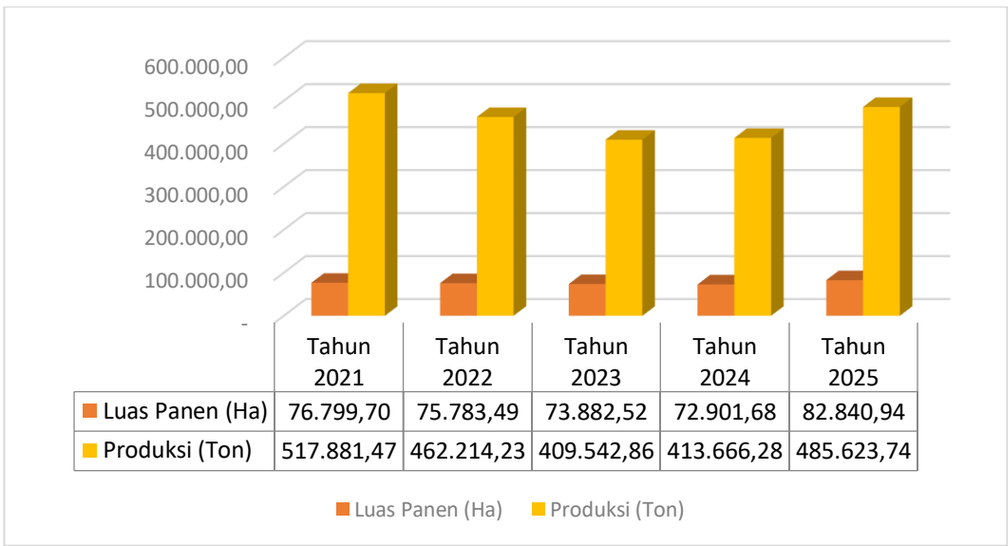

	Tahun 2021	Tahun 2022	Tahun 2023	Tahun 2024	Tahun 2025
Luas Panen (Ha)	76.799,70	75.783,49	73.882,52	72.901,68	82.840,94
Produksi (Ton)	517.881,47	462.214,23	409.542,86	413.666,28	485.623,74

Gambar 2.1.
Luas Panen Padi dan Produksi Padi di Kabupaten Kebumen Tahun 2021 – 2025

Gambaran mengenai penyebaran produksi padi (padi sawah dan padi ladang) di Kabupaten Kebumen sangat dipengaruhi oleh topografi kecamatan yang berpengaruh terhadap luas sawah dan jenis irigasi di masing-masing kecamatan. Kecamatan-kecamatan dengan sawah yang luas dan beririgasi teknis masih menjadi konsentrasi produksi padi di Kabupaten Kebumen.

Selain sebagai produsen padi, Kabupaten Kebumen juga merupakan produsen berbagai tanaman pangan lain seperti jagung, kedelai, ketela rambat, ketela pohon, kacang tanah dan kacang hijau. Pada tahun 2025 produksi jagung 27.945,13 ton dengan luas panen 4.868,49 hektar, produksi kedelai 364,32 ton dengan luas panen 414,00 hektar, produksi ketela rambat 748,72 ton dengan luas panen 49,00 hektar, produksi ketela pohon 26.835,00 ton dengan luas panen 894,50 hektar, produksi kacang tanah 2.751,25 ton dengan luas panen 887,50 hektar dan produksi kacang hijau 3.582,08 ton dengan luas panen 3.088,00 hektar.

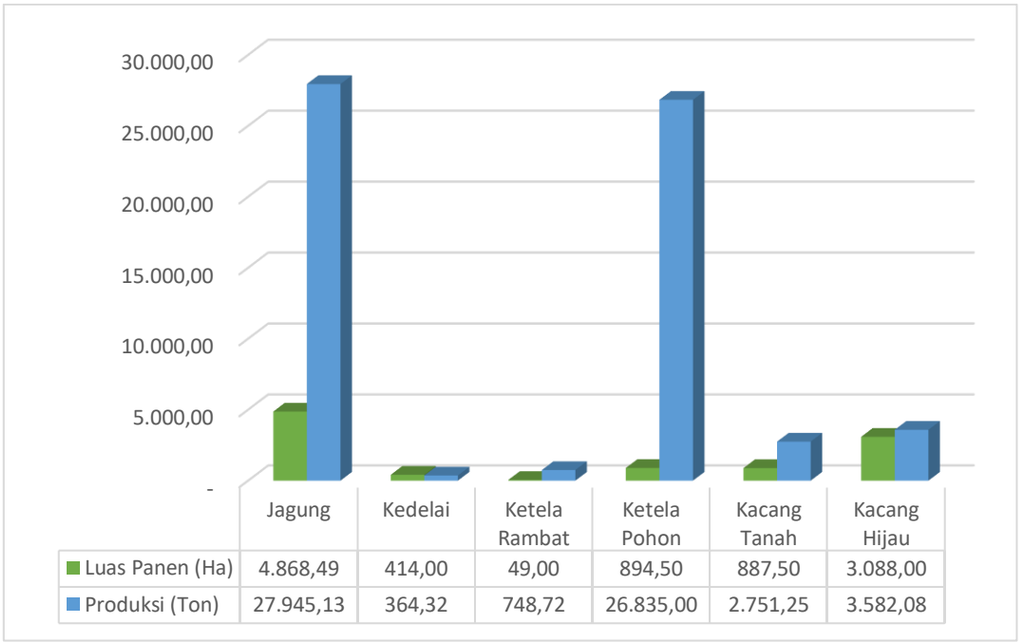

	Jagung	Kedelai	Ketela Rambat	Ketela Pohon	Kacang Tanah	Kacang Hijau
Luas Panen (Ha)	4.868,49	414,00	49,00	894,50	887,50	3.088,00
Produksi (Ton)	27.945,13	364,32	748,72	26.835,00	2.751,25	3.582,08

Gambar 2.2.
Produksi Tanaman Pangan Menurut Jenisnya Tahun 2025

Produksi tanaman pangan (jagung, kedelai, ketela rambat, ketela pohon, kacang tanah dan kacang hijau) di kabupaten Kebumen tahun 2025 mencapai 62.226,50 ton. Produksi tanaman pangan terbesar berada di 3 (tiga) wilayah kecamatan, yakni kecamatan Karanggayam 16.099,48 ton, kecamatan Ambal 8.142,17 ton dan kecamatan Buluspesantren 7.685,90 ton.

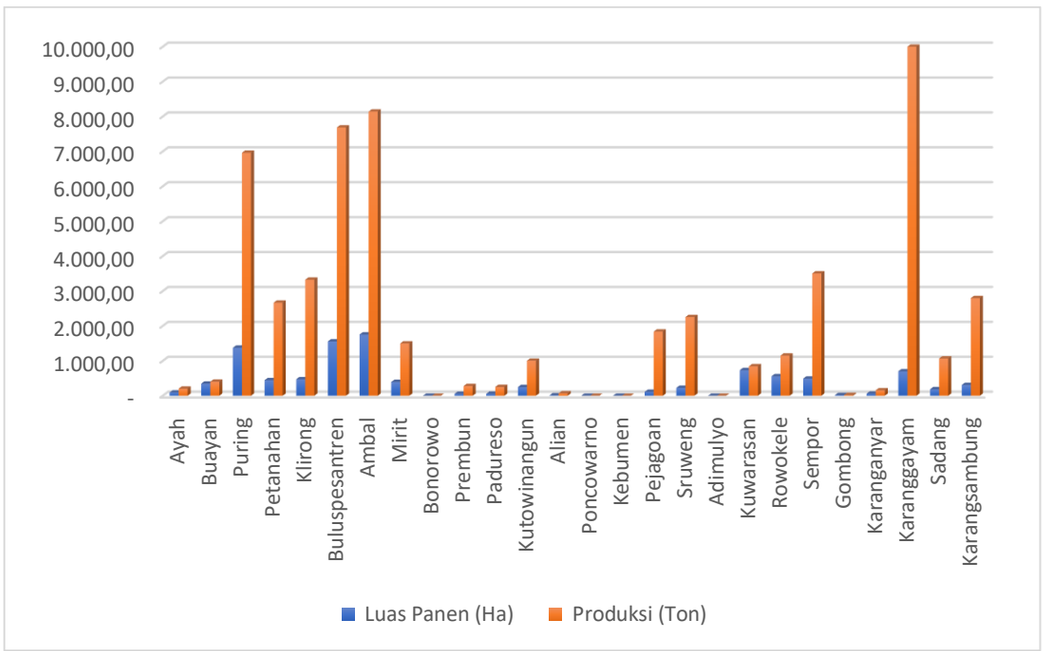

Gambar 2.3.
Luas Panen dan Produksi Tanaman Tanaman Pangan Menurut Kecamatan Tahun 2025

TABEL 2.1 **LUAS PANEN DAN PRODUKSI TANAMAN PANGAN MENURUT KECAMATAN DI KABUPATEN KEBUMEN TAHUN 2025**

Kecamatan	Padi Sawah		Padi Ladang	
	Luas Panen (Ha)	Produksi (Ton)	Luas Panen (Ha)	Produksi (Ton)
(1)	*(2)*	*(3)*	*(4)*	*(5)*
Tahun 2021	73.107,10	496.324,07	3.692,60	21.557,40
Tahun 2022	72.071,49	441.798,23	3.712,00	20.416,00
Tahun 2023	69.473,52	389.746,45	4.409,00	19.796,41
Tahun 2024	**69.155,10**	**394.184,06**	**3.746,58**	**19.482,22**
Tahun 2025	**75.010,33**	**442.555,38**	**7.830,61**	**43.068,36**
01 Ayah	1.869,00	10.982,24	2,00	11,00
02 Buayan	2.518,00	14.176,34	131,00	720,50
03 Puring	5.416,00	32.468,92	1.423,00	7.826,50
04 Petanahan	3.900,00	22.288,50	995,00	5.472,50
05 Klirong	2.721,00	16.459,33	1.225,00	6.737,50
06 Buluspesantren	4.293,00	24.946,62	1.243,00	6.836,50
07 Ambal	5.717,00	35.285,32	612,00	3.366,00
08 Mirit	4.077,99	22.873,45	948,50	5.216,75
09 Bonorowo	2.650,11	16.253,12	0,00	0,00
10 Prembun	1.867,79	11.344,96	77,00	423,50
11 Padureso	715,82	3.900,15	19,00	104,50
12 Kutowinangun	2.788,97	16.290,37	0,00	0,00
13 Alian	2.472,52	14.464,24	333,00	1.831,50
14 Poncowarno	1.160,77	6.681,39	435,00	2.392,50
15 Kebumen	4.233,93	25.716,89	197,11	1.084,11
16 Pejagoan	1.291,81	7.323,27	0,00	0,00
17 Sruweng	2.719,54	17.187,49	0,00	0,00
18 Adimulyo	5.708,98	34.859,03	0,00	0,00
19 Kuwarasan	4.156,08	25.273,12	58,00	319,00
20 Rowokele	1.921,57	11.302,67	36,00	198,00
21 Sempor	2.395,82	13.943,67	8,00	44,00
22 Gombong	2.073,15	12.577,80	19,00	104,50
23 Karanganyar	1.637,00	9.866,20	69,00	379,50
24 Karanggayam	1.917,66	9.801,16	0,00	0,00
25 Sadang	1.788,58	10.146,61	0,00	0,00
26 Karangsambung	2.998,24	16.142,52	0,00	0,00

Sumber Data : Dinas Pertanian dan Pangan Kabupaten Kebumen

TABEL 2.1 **Lanjutan…**

Kecamatan	Jagung		Kedelai	
	Luas Panen (Ha)	Produksi (Ton)	Luas Panen (Ha)	Produksi (Ton)
(1)	*(6)*	*(7)*	*(8)*	*(9)*
Tahun 2021	5.816,00	34.837,86	999,60	1.189,52
Tahun 2022	4.252,58	24.877,59	331,91	411,57
Tahun 2023	4.142,00	25.597,56	769,12	953,71
Tahun 2024	3.776,50	24.924,93	215,00	365,50
Tahun 2025	**4.868,49**	**27.945,13**	**414,00**	**364,32**
01 Ayah	0,00	0,00	40,00	35,20
02 Buayan	0,00	0,00	0,00	0,00
03 Puring	828,00	4.752,72	0,00	0,00
04 Petanahan	396,00	2.273,04	0,00	0,00
05 Klirong	438,00	2.514,12	0,00	0,00
06 Buluspesantren	1.118,00	6.417,32	0,00	0,00
07 Ambal	1.032,00	5.923,68	0,00	0,00
08 Mirit	185,49	1.064,71	0,00	0,00
09 Bonorowo	0,00	0,00	0,00	0,00
10 Prembun	6,00	34,44	0,00	0,00
11 Padureso	41,00	235,34	0,00	0,00
12 Kutowinangun	45,00	258,30	0,00	0,00
13 Alian	12,00	68,88	0,00	0,00
14 Poncowarno	0,00	0,00	0,00	0,00
15 Kebumen	0,00	0,00	0,00	0,00
16 Pejagoan	35,00	200,90	1,00	0,88
17 Sruweng	0,00	0,00	0,00	0,00
18 Adimulyo	0,00	0,00	0,00	0,00
19 Kuwarasan	0,00	0,00	30,00	26,40
20 Rowokele	10,00	57,40	322,00	283,36
21 Sempor	131,00	751,94	0,00	0,00
22 Gombong	0,00	0,00	0,00	0,00
23 Karanganyar	0,00	0,00	0,00	0,00
24 Karanggayam	202,00	1.159,48	0,00	0,00
25 Sadang	186,00	1.067,64	0,00	0,00
26 Karangsambung	203,00	1.165,22	21,00	18,48

Sumber Data : Dinas Pertanian dan Pangan Kabupaten Kebumen

TABEL 2.1 **Lanjutan…**

Kecamatan	Ketela Rambat		Ketela Pohon	
	Luas Panen (Ha)	Produksi (Ton)	Luas Panen (Ha)	Produksi (Ton)
(1)	*(10)*	*(11)*	*(12)*	*(13)*
Tahun 2021	40,00	611,52	1.353,80	28.967,26
Tahun 2022	19,00	288,80	863,00	18.468,20
Tahun 2023	19,00	290,32	1.146,00	34.380,00
Tahun 2024	38,00	580,63	879,00	26.369,99
Tahun 2025	**49,00**	**748,72**	**894,50**	**26.835,00**
01 Ayah	0,00	0,00	0,00	0,00
02 Buayan	0,00	0,00	0,00	0,00
03 Puring	11,00	168,08	14,00	420,00
04 Petanahan	0,00	0,00	9,00	270,00
05 Klirong	3,00	45,84	25,00	750,00
06 Buluspesantren	2,00	30,56	22,00	660,00
07 Ambal	0,00	0,00	40,00	1.200,00
08 Mirit	0,00	0,00	2,00	60,00
09 Bonorowo	0,00	0,00	0,00	0,00
10 Prembun	0,00	0,00	6,00	180,00
11 Padureso	0,00	0,00	0,00	0,00
12 Kutowinangun	4,00	61,12	15,00	450,00
13 Alian	0,00	0,00	0,00	0,00
14 Poncowarno	0,00	0,00	0,00	0,00
15 Kebumen	0,00	0,00	0,00	0,00
16 Pejagoan	22,00	336,16	43,00	1.290,00
17 Sruweng	0,00	0,00	69,00	2.070,00
18 Adimulyo	0,00	0,00	0,00	0,00
19 Kuwarasan	0,00	0,00	0,00	0,00
20 Rowokele	7,00	106,96	15,00	450,00
21 Sempor	0,00	0,00	81,00	2.430,00
22 Gombong	0,00	0,00	0,00	0,00
23 Karanganyar	0,00	0,00	3,00	90,00
24 Karanggayam	0,00	0,00	498,00	14.940,00
25 Sadang	0,00	0,00	0,00	0,00
26 Karangsambung	0,00	0,00	52,50	1.575,00

Sumber Data : Dinas Pertanian dan Pangan Kabupaten Kebumen

TABEL 2.1 **Lanjutan…**

Kecamatan	Kacang Tanah		Kacang Hijau	
	Luas Panen (Ha)	Produksi (Ton)	Luas Panen (Ha)	Produksi (Ton)
(1)	*(14)*	*(15)*	*(16)*	*(17)*
Tahun 2021	985,70	1.025,13	10.812,10	10.066,07
Tahun 2022	498,00	517,92	1.308,05	1.216,49
Tahun 2023	*691,96*	*2.075,88*	*8.085,44*	*8.893,98*
Tahun 2024	593,50	1.839,84	6.266,20	7.268,79
Tahun 2025	**887,50**	**2.751,25**	**3.088,00**	**3.582,08**
01 Ayah	54,00	167,40	0,00	0,00
02 Buayan	0,00	0,00	347,00	402,52
03 Puring	523,00	1.621,30	0,00	0,00
04 Petanahan	40,00	124,00	0,00	0,00
05 Klirong	5,00	15,50	0,00	0,00
06 Buluspesantren	51,00	158,10	362,00	419,92
07 Ambal	117,50	364,25	564,00	654,24
08 Mirit	69,00	213,90	138,00	160,08
09 Bonorowo	0,00	0,00	0,00	0,00
10 Prembun	8,00	24,80	35,00	40,60
11 Padureso	0,00	0,00	15,00	17,40
12 Kutowinangun	10,00	31,00	175,00	203,00
13 Alian	0,00	0,00	0,00	0,00
14 Poncowarno	0,00	0,00	0,00	0,00
15 Kebumen	0,00	0,00	0,00	0,00
16 Pejagoan	0,00	0,00	10,00	11,60
17 Sruweng	0,00	0,00	159,00	184,44
18 Adimulyo	0,00	0,00	0,00	0,00
19 Kuwarasan	0,00	0,00	705,00	817,80
20 Rowokele	9,00	27,90	195,00	226,20
21 Sempor	0,00	0,00	278,00	322,48
22 Gombong	0,00	0,00	17,00	19,72
23 Karanganyar	0,00	0,00	57,00	66,12
24 Karanggayam	0,00	0,00	0,00	0,00
25 Sadang	0,00	0,00	0,00	0,00
26 Karangsambung	1,00	3,10	31,00	35,96

Sumber Data : Dinas Pertanian dan Pangan Kabupaten Kebumen

BAB III
TANAMAN HORTIKULTURA

Kabupaten kebumen menjadi salah satu kabupaten yang memiliki potensi pertanian hortikultura. Pada tahun 2025, komoditas sayuran semusim yang paling mendominasi di Kabupaten Kebumen adalah kangkung 43.197,80 kuintal, cabe rawit 12.883,09 kuintal dan Terong 10.256,70 kuintal. Dan komoditas sayuran tahunan didominasi oleh melinjo 33.364,21 kuintal dan petai 3.970,33 kuintal.

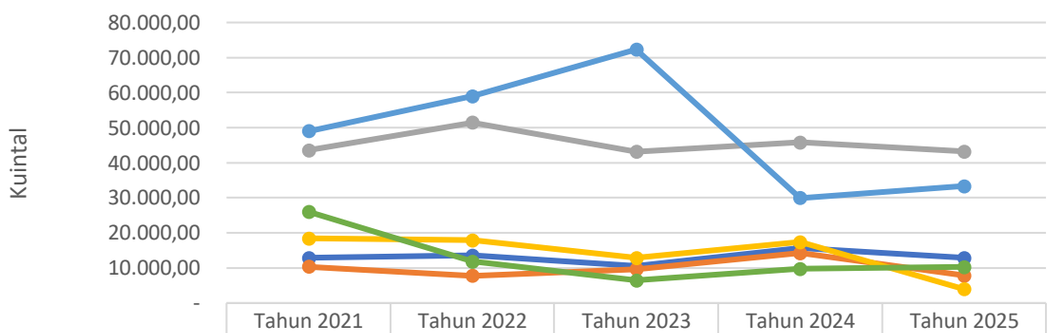

	Tahun 2021	Tahun 2022	Tahun 2023	Tahun 2024	Tahun 2025
Cabe Rawit	12.868,00	13.588,00	10.575,00	15.700,56	12.883,09
Kacang Panjang	10.373,00	7.744,00	9.628,00	14.285,30	7.814,40
Kangkung	43.566,00	51.428,00	43.158,00	45.803,50	43.197,80
Petai	18.462,05	17.929,50	12.853,30	17.400,87	3.970,33
Melinjo	49.007,00	59.032,50	72.305,00	29.912,64	33.364,21
Terong	26.039,00	11.829,00	6.494,00	9.773,40	10.256,70

Gambar 3.1.
Produksi 5 Komoditas Sayuran Semusim Tahun 2021 – 2025

Komoditas buah di Kabupaten Kebumen didominasi oleh pisang 112.973,27 kuintal. Sedangkan jenis tanaman hortikultura yang lain adalah tanaman obat atau tanaman biofarmaka. Potensi tanaman obat atau tanaman biofarmaka di Kabupaten Kebumen adalah jahe, mengkudu (pace), temukunci, kencur, temulawak, kunyit, laos, lempuyang dan temuireng. Namun produksi tanaman biofarmaka di Kabupaten Kebumen masih relatif sedikit karena belum banyak dibudidayakan.

TABEL 3.1 **LUAS PANEN DAN PRODUKSI TANAMAN HORTIKULTURA DI KABUPATEN KEBUMEN MENURUT KECAMATAN TAHUN 2025**

Kecamatan	Cabe Besar		Cabe Rawit	
	Luas Panen (Ha)	Produksi (Kwt)	Luas Panen (Ha)	Produksi (Kwt)
(1)	(2)	(3)	(4)	(5)
Tahun 2021	45,00	2.333,00	403,00	12.868,00
Tahun 2022	30,00	1.437,00	312,00	13.588,00
Tahun 2023	172,00	1.722,00	1.047,00	10.575,00
Tahun 2024	50,00	1.847,00	318,00	15.700,56
Tahun 2025	**843,00**	**12.020,33**	**1.675,00**	**12.883,09**
01 Ayah	0,00	0,00	4,00	8,00
02 Buayan	0,00	0,00	22,00	64,50
03 Puring	347,00	6.499,83	239,00	3.666,41
04 Petanahan	0,00	0,00	54,00	174,00
05 Klirong	72,00	1.105,00	43,00	165,60
06 Buluspesantren	77,00	1.219,00	104,00	2.094,00
07 Ambal	155,00	1.841,00	187,00	695,00
08 Mirit	185,00	1.294,00	326,00	2.168,00
09 Bonorowo	0,00	0,00	0,00	0,00
10 Prembun	0,00	0,00	15,00	30,00
11 Padureso	0,00	0,00	1,00	5,00
12 Kutowinangun	0,00	0,00	22,00	44,00
13 Alian	0,00	0,00	7,00	14,00
14 Poncowarno	0,00	0,00	24,00	138,00
15 Kebumen	0,00	0,00	8,00	42,00
16 Pejagoan	0,00	0,00	104,00	491,40
17 Sruweng	0,00	0,00	0,00	0,00
18 Adimulyo	0,00	0,00	0,00	0,00
19 Kuwarasan	0,00	0,00	0,00	0,00
20 Rowokele	0,00	0,00	53,00	837,00
21 Sempor	0,00	0,00	5,00	33,00
22 Gombong	0,00	0,00	0,00	0,00
23 Karanganyar	7,00	61,50	20,00	124,00
24 Karanggayam	0,00	0,00	410,00	1.143,10
25 Sadang	0,00	0,00	4,00	20,00
26 Karangsambung	0,00	0,00	23,00	926,08

Sumber Data : Dinas Pertanian dan Pangan Kabupaten Kebumen

TABEL 3.1 **Lanjutan…**

Kecamatan	Kacang Panjang		Tomat	
	Luas Panen (Ha)	Produksi (Kwt)	Luas Panen (Ha)	Produksi (Kwt)
(1)	(6)	(7)	(8)	(9)
Tahun 2021	187,00	10.373,00	66,00	5.506,00
Tahun 2022	146,00	7.744,00	60,00	3.129,00
Tahun 2023	344,00	9.628,00	112,00	2.946,00
Tahun 2024	83,00	14.285,30	48,00	4.216,70
Tahun 2025	**176,00**	**7.814,40**	**80,00**	**2.258,05**
01 Ayah	0,00	0,00	0,00	0,00
02 Buayan	0,00	0,00	0,00	0,00
03 Puring	104,00	5.007,90	76,00	2.096,05
04 Petanahan	0,00	0,00	0,00	0,00
05 Klirong	12,00	1.970,00	0,00	0,00
06 Buluspesantren	16,00	138,50	0,00	0,00
07 Ambal	0,00	0,00	0,00	0,00
08 Mirit	40,00	86,00	2,00	8,00
09 Bonorowo	0,00	0,00	0,00	0,00
10 Prembun	0,00	0,00	0,00	0,00
11 Padureso	0,00	0,00	0,00	0,00
12 Kutowinangun	0,00	0,00	0,00	0,00
13 Alian	1,00	2,00	0,00	0,00
14 Poncowarno	0,00	0,00	0,00	0,00
15 Kebumen	0,00	0,00	0,00	0,00
16 Pejagoan	0,00	0,00	0,00	0,00
17 Sruweng	0,00	0,00	0,00	0,00
18 Adimulyo	0,00	0,00	0,00	0,00
19 Kuwarasan	0,00	0,00	0,00	0,00
20 Rowokele	0,00	0,00	0,00	0,00
21 Sempor	0,00	0,00	0,00	0,00
22 Gombong	0,00	0,00	0,00	0,00
23 Karanganyar	0,00	0,00	0,00	0,00
24 Karanggayam	0,00	0,00	0,00	0,00
25 Sadang	0,00	0,00	0,00	0,00
26 Karangsambung	3,00	610,00	2,00	154,00

Sumber Data : Dinas Pertanian dan Pangan Kabupaten Kebumen

TABEL 3.1 **Lanjutan…**

Kecamatan	Ketimun		Terong	
	Luas Panen (Ha)	Produksi (Kwt)	Luas Panen (Ha)	Produksi (Kwt)
(1)	(10)	(11)	(12)	(13)
Tahun 2021	56,00	7.104,00	161,00	26.039,00
Tahun 2022	35,00	3.654,00	123,00	11.829,00
Tahun 2023	82,00	3.228,00	201,00	6.494,00
Tahun 2024	44,00	5.320,05	53,00	9.773,40
Tahun 2025	**111,00**	**3.498,00**	**190,00**	**10.256,70**
01 Ayah	0,00	0,00	0,00	0,00
02 Buayan	0,00	0,00	0,00	0,00
03 Puring	88,00	2.460,00	112,00	8.579,80
04 Petanahan	0,00	0,00	0,00	0,00
05 Klirong	0,00	0,00	21,00	54,90
06 Buluspesantren	3,00	420,00	1,00	48,00
07 Ambal	0,00	0,00	0,00	0,00
08 Mirit	17,00	61,00	49,00	140,00
09 Bonorowo	0,00	0,00	0,00	0,00
10 Prembun	0,00	0,00	0,00	0,00
11 Padureso	0,00	0,00	0,00	0,00
12 Kutowinangun	0,00	0,00	0,00	0,00
13 Alian	0,00	0,00	0,00	0,00
14 Poncowarno	0,00	0,00	0,00	0,00
15 Kebumen	0,00	0,00	0,00	0,00
16 Pejagoan	0,00	0,00	0,00	0,00
17 Sruweng	0,00	0,00	0,00	0,00
18 Adimulyo	0,00	0,00	0,00	0,00
19 Kuwarasan	0,00	0,00	0,00	0,00
20 Rowokele	0,00	0,00	4,00	249,00
21 Sempor	0,00	0,00	0,00	0,00
22 Gombong	0,00	0,00	0,00	0,00
23 Karanganyar	0,00	0,00	0,00	0,00
24 Karanggayam	0,00	0,00	0,00	0,00
25 Sadang	0,00	0,00	0,00	0,00
26 Karangsambung	3,00	557,00	3,00	1.185,00

Sumber Data : Dinas Pertanian dan Pangan Kabupaten Kebumen

TABEL 3.1 **Lanjutan…**

Kecamatan	Petsai/Sawi		Jamur	
	Luas Panen (Ha)	Produksi (Kwt)	Luas Panen (M2)	Produksi (Kwt)
(1)	(14)	(15)	(16)	(17)
Tahun 2021	88,00	3.048,00	4.565,00	1.602,28
Tahun 2022	60,00	2.023,00	2.908,00	221,40
Tahun 2023	68,00	1.760,00	10.657,00	172,48
Tahun 2024	69,00	2.717,00	3.713,00	154,78
Tahun 2025	**87,00**	**4.774,30**	**10.414,00**	**208,33**
01 Ayah	0,00	0,00	210,00	9,00
02 Buayan	0,00	0,00	0,00	0,00
03 Puring	73,00	4.736,30	0,00	0,00
04 Petanahan	0,00	0,00	0,00	0,00
05 Klirong	0,00	0,00	0,00	0,00
06 Buluspesantren	0,00	0,00	0,00	0,00
07 Ambal	0,00	0,00	0,00	0,00
08 Mirit	0,00	0,00	0,00	0,00
09 Bonorowo	0,00	0,00	825,00	17,00
10 Prembun	0,00	0,00	0,00	0,00
11 Padureso	0,00	0,00	23,00	2,00
12 Kutowinangun	14,00	38,00	0,00	0,00
13 Alian	0,00	0,00	0,00	0,00
14 Poncowarno	0,00	0,00	0,00	0,00
15 Kebumen	0,00	0,00	0,00	0,00
16 Pejagoan	0,00	0,00	1.408,00	42,00
17 Sruweng	0,00	0,00	4.683,00	71,00
18 Adimulyo	0,00	0,00	0,00	0,00
19 Kuwarasan	0,00	0,00	0,00	0,00
20 Rowokele	0,00	0,00	0,00	0,00
21 Sempor	0,00	0,00	0,00	0,00
22 Gombong	0,00	0,00	115,00	2,33
23 Karanganyar	0,00	0,00	0,00	0,00
24 Karanggayam	0,00	0,00	0,00	0,00
25 Sadang	0,00	0,00	0,00	0,00
26 Karangsambung	0,00	0,00	3.150,00	65,00

Sumber Data : Dinas Pertanian dan Pangan Kabupaten Kebumen

TABEL 3.1 **Lanjutan…**

Kecamatan	Kangkung		Bayam	
	Luas Panen (Ha)	Produksi (Kwt)	Luas Panen (Ha)	Produksi (Kwt)
(1)	(18)	(19)	(20)	(21)
Tahun 2021	84,00	43.566,00	54,00	384,00
Tahun 2022	87,00	51.428,00	39,00	254,00
Tahun 2023	475,00	43.158,00	84,00	141,00
Tahun 2024	51,00	45.803,50	42,00	605,00
Tahun 2025	**463,00**	**43.197,80**	**73,00**	**413,25**
01 Ayah	5,00	15,00	0,00	0,00
02 Buayan	0,00	0,00	40,00	140,25
03 Puring	178,00	12.204,30	0,00	0,00
04 Petanahan	0,00	0,00	0,00	0,00
05 Klirong	36,00	192,50	12,00	234,00
06 Buluspesantren	16,00	578,00	0,00	0,00
07 Ambal	0,00	0,00	0,00	0,00
08 Mirit	0,00	0,00	0,00	0,00
09 Bonorowo	0,00	0,00	0,00	0,00
10 Prembun	0,00	0,00	0,00	0,00
11 Padureso	0,00	0,00	0,00	0,00
12 Kutowinangun	0,00	0,00	21,00	39,00
13 Alian	0,00	0,00	0,00	0,00
14 Poncowarno	0,00	0,00	0,00	0,00
15 Kebumen	0,00	0,00	0,00	0,00
16 Pejagoan	0,00	0,00	0,00	0,00
17 Sruweng	0,00	0,00	0,00	0,00
18 Adimulyo	12,00	529,00	0,00	0,00
19 Kuwarasan	216,00	29.679,00	0,00	0,00
20 Rowokele	0,00	0,00	0,00	0,00
21 Sempor	0,00	0,00	0,00	0,00
22 Gombong	0,00	0,00	0,00	0,00
23 Karanganyar	0,00	0,00	0,00	0,00
24 Karanggayam	0,00	0,00	0,00	0,00
25 Sadang	0,00	0,00	0,00	0,00
26 Karangsambung	0,00	0,00	0,00	0,00

Sumber Data : Dinas Pertanian dan Pangan Kabupaten Kebumen

TABEL 3.1 **Lanjutan…**

Kecamatan	Petai		Melinjo	
	Luas Panen (Bt)	Produksi (Kwt)	Luas Panen (Bt)	Produksi (Kwt)
(1)	(22)	(23)	(24)	(25)
Tahun 2021	33.084,00	18.462,05	147.418,00	49.007,00
Tahun 2022	22.937,00	17.929,50	122.484,00	59.032,50
Tahun 2023	18.995,00	12.853,30	105.384,00	72.305,00
Tahun 2024	32.736,00	17.400,87	56.742,00	29.912,64
Tahun 2025	**10.801,00**	**3.970,33**	**77.385,00**	**33.364,21**
01 Ayah	291,00	64,00	0,00	0,00
02 Buayan	0,00	0,00	0,00	0,00
03 Puring	887,00	138,31	6.821,00	6.044,46
04 Petanahan	205,00	30,61	0,00	0,00
05 Klirong	1.198,00	155,74	11.474,00	2.122,69
06 Buluspesantren	0,00	0,00	15.869,00	3.154,00
07 Ambal	0,00	0,00	23.243,00	3.488,00
08 Mirit	0,00	0,00	0,00	0,00
09 Bonorowo	0,00	0,00	113,00	213,00
10 Prembun	501,00	150,30	2.746,00	6.865,00
11 Padureso	0,00	0,00	0,00	0,00
12 Kutowinangun	0,00	0,00	0,00	0,00
13 Alian	0,00	0,00	1.040,00	831,02
14 Poncowarno	0,00	0,00	1.406,00	740,00
15 Kebumen	16,00	18,04	308,00	91,96
16 Pejagoan	3.338,00	2.152,00	3.410,00	5.674,00
17 Sruweng	775,00	198,67	708,00	677,00
18 Adimulyo	0,00	0,00	0,00	0,00
19 Kuwarasan	39,00	4,68	260,00	47,53
20 Rowokele	0,00	0,00	0,00	0,00
21 Sempor	0,00	0,00	0,00	0,00
22 Gombong	5,00	0,98	27,00	11,55
23 Karanganyar	0,00	0,00	1.000,00	174,00
24 Karanggayam	2.854,00	611,00	4.235,00	1.655,00
25 Sadang	195,00	56,50	0,00	0,00
26 Karangsambung	497,00	389,50	4.725,00	1.575,00

Sumber Data : Dinas Pertanian dan Pangan Kabupaten Kebumen

TABEL 3.1 **Lanjutan…**

Kecamatan	Pisang		Pepaya	
	Luas Panen (Rump)	Produksi (Kwt)	Luas Panen (Bt)	Produksi (Kwt)
(1)	(26)	(27)	(28)	(29)
Tahun 2021	267.159,00	78.266,57	93.762,00	60.283,29
Tahun 2022	200.689,00	71.101,81	62.810,00	45.451,30
Tahun 2023	213.421,00	125.437,00	74.907,00	58.186,66
Tahun 2024	241.223,00	121.146,77	69.311,00	61.409,35
Tahun 2025	**220.122,00**	**112.973,27**	**70.663,00**	**98.736,84**
01 Ayah	4.729,00	1.882,00	505,00	1.153,60
02 Buayan	1.485,00	754,00	1.455,00	1.494,00
03 Puring	8.961,00	5.321,80	14.353,00	16.616,00
04 Petanahan	3.677,00	592,00	971,00	739,17
05 Klirong	20.280,00	7.735,50	1.408,00	266,96
06 Buluspesantren	3.076,00	7.474,00	2.358,00	578,00
07 Ambal	1.029,00	57,30	11.606,00	14.468,00
08 Mirit	4.169,00	1.087,72	2.130,00	554,40
09 Bonorowo	9.884,00	12.947,90	272,00	435,20
10 Prembun	10.917,00	2.795,89	751,00	228,17
11 Padureso	100,00	73,00	550,00	215,50
12 Kutowinangun	1.030,00	555,70	350,00	52,01
13 Alian	9.865,00	2.532,05	295,00	70,00
14 Poncowarno	464,00	317,80	1.506,00	533,60
15 Kebumen	10.005,00	6.922,88	261,00	81,78
16 Pejagoan	660,00	2.384,00	231,00	1.410,00
17 Sruweng	14.406,00	1.684,20	457,00	72,12
18 Adimulyo	8.295,00	2.318,00	3.402,00	1.905,20
19 Kuwarasan	7.027,00	1.179,99	232,00	65,00
20 Rowokele	22.780,00	11.842,12	2.494,00	2.101,00
21 Sempor	27.320,00	9.135,00	1.621,00	775,00
22 Gombong	4.181,00	2.401,12	399,00	117,63
23 Karanganyar	5.705,00	1.735,00	431,00	146,00
24 Karanggayam	8.440,00	1.831,30	3.700,00	581,50
25 Sadang	675,00	191,00	145,00	112,00
26 Karangsambung	30.962,00	27.222,00	18.780,00	53.965,00

Sumber Data : Dinas Pertanian dan Pangan Kabupaten Kebumen

TABEL 3.1 **Lanjutan…**

Kecamatan	Jeruk Siam		Semangka	
	Luas Panen (Bt)	Produksi (Kwt)	Luas Panen (Ha)	Produksi (Kwt)
(1)	(30)	(31)	(32)	(33)
Tahun 2021	64.178,00	23.004,86	279,00	42.758,00
Tahun 2022	79.672,00	7.553,60	69,00	8.946,00
Tahun 2023	63.536,00	4.701,02	96,00	16.211,00
Tahun 2024	72.545,00	41.169,03	175,00	24.355,00
Tahun 2025	**30.987,00**	**32.809,06**	**75,00**	**9.621,00**
01 Ayah	0,00	0,00	0,00	0,00
02 Buayan	0,00	0,00	0,00	0,00
03 Puring	292,00	144,12	5,00	805,00
04 Petanahan	0,00	0,00	0,00	0,00
05 Klirong	19.117,00	30.011,42	0,00	0,00
06 Buluspesantren	0,00	0,00	27,00	4.536,00
07 Ambal	832,00	282,00	25,00	2.230,00
08 Mirit	5.384,00	134,60	16,00	1.640,00
09 Bonorowo	80,00	2,00	0,00	0,00
10 Prembun	452,00	128,68	0,00	0,00
11 Padureso	947,00	817,00	0,00	0,00
12 Kutowinangun	227,00	37,50	0,00	0,00
13 Alian	0,00	0,00	0,00	0,00
14 Poncowarno	256,00	256,00	0,00	0,00
15 Kebumen	0,00	0,00	0,00	0,00
16 Pejagoan	310,00	117,00	0,00	0,00
17 Sruweng	0,00	0,00	0,00	0,00
18 Adimulyo	285,00	51,00	0,00	0,00
19 Kuwarasan	45,00	2,70	0,00	0,00
20 Rowokele	0,00	0,00	0,00	0,00
21 Sempor	32,00	10,00	0,00	0,00
22 Gombong	58,00	20,44	0,00	0,00
23 Karanganyar	23,00	1,50	0,00	0,00
24 Karanggayam	42,00	254,00	0,00	0,00
25 Sadang	380,00	66,00	0,00	0,00
26 Karangsambung	2.225,00	473,10	2,00	410,00

Sumber Data : Dinas Pertanian dan Pangan Kabupaten Kebumen

TABEL 3.1 **Lanjutan…**

Kecamatan	Belimbing		Durian	
	Luas Panen (Bt)	Produksi (Kwt)	Luas Panen (Bt)	Produksi (Kwt)
(1)	(34)	(35)	(36)	(37)
Tahun 2021	10.280,00	9.252,35	30.687,00	12.969,62
Tahun 2022	9.452,00	8.485,94	27.352,00	14.080,86
Tahun 2023	7.438,00	7.510,17	33.679,00	63.026,40
Tahun 2024	6.488,00	6.759,67	14.878,00	14.773,74
Tahun 2025	**6.195,00**	**6.308,89**	**7.385,00**	**9.600,13**
01 Ayah	0,00	0,00	0,00	0,00
02 Buayan	33,00	22,00	0,00	0,00
03 Puring	3.731,00	4.906,85	194,00	29,80
04 Petanahan	0,00	0,00	30,00	30,00
05 Klirong	90,00	540,00	57,00	22,80
06 Buluspesantren	33,00	10,00	15,00	7,50
07 Ambal	65,00	9,50	0,00	0,00
08 Mirit	200,00	75,70	85,00	211,00
09 Bonorowo	75,00	11,35	14,00	14,00
10 Prembun	64,00	30,52	49,00	12,15
11 Padureso	21,00	16,00	254,00	858,50
12 Kutowinangun	187,00	45,53	278,00	133,44
13 Alian	40,00	15,60	365,00	1.001,00
14 Poncowarno	416,00	42,00	314,00	144,00
15 Kebumen	232,00	78,88	58,00	8,70
16 Pejagoan	20,00	31,00	961,00	693,60
17 Sruweng	229,00	183,20	181,00	94,12
18 Adimulyo	469,00	68,15	31,00	16,50
19 Kuwarasan	13,00	2,99	87,00	14,79
20 Rowokele	0,00	0,00	2.200,00	5.500,00
21 Sempor	105,00	42,00	627,00	162,00
22 Gombong	44,00	163,77	80,00	32,81
23 Karanganyar	120,00	11,00	111,00	13,50
24 Karanggayam	8,00	2,85	899,00	180,42
25 Sadang	0,00	0,00	205,00	114,00
26 Karangsambung	0,00	0,00	290,00	305,50

Sumber Data : Dinas Pertanian dan Pangan Kabupaten Kebumen

TABEL 3.1 **Lanjutan…**

Kecamatan	Mangga		Alpokat	
	Luas Panen (Bt)	Produksi (Kwt)	Luas Panen (Bt)	Produksi (Kwt)
(1)	(38)	(39)	(40)	(41)
Tahun 2021	80.433,00	49.450,10	8.365,00	4.175,60
Tahun 2022	63.049,00	20.634,82	8.034,00	3.981,43
Tahun 2023	86.843,00	44.944,22	6.290,00	21.496,72
Tahun 2024	57.497,00	37.072,77	7.066,00	12.009,10
Tahun 2025	**42.360,00**	**31.301,33**	**7.272,00**	**6.294,68**
01 Ayah	0,00	0,00	0,00	0,00
02 Buayan	0,00	0,00	5,00	13,00
03 Puring	2.136,00	3.106,05	225,00	206,05
04 Petanahan	1.455,00	144,00	24,00	5,00
05 Klirong	5.564,00	1.391,19	122,00	915,00
06 Buluspesantren	494,00	273,00	213,00	145,00
07 Ambal	5.299,00	1.456,00	34,00	3,00
08 Mirit	538,00	81,00	80,00	10,40
09 Bonorowo	2.219,00	401,40	140,00	116,70
10 Prembun	1.638,00	1.292,40	34,00	8,18
11 Padureso	0,00	-	20,00	22,00
12 Kutowinangun	5.410,00	822,31	93,00	60,15
13 Alian	630,00	52,03	460,00	405,00
14 Poncowarno	0,00	0,00	251,00	12,00
15 Kebumen	725,00	47,56	101,00	16,90
16 Pejagoan	2.320,00	14.694,00	1.887,00	3.188,00
17 Sruweng	2.157,00	323,55	0,00	0,00
18 Adimulyo	0,00	0,00	152,00	75,80
19 Kuwarasan	308,00	800,80	38,00	22,80
20 Rowokele	0,00	0,00	43,00	103,50
21 Sempor	9.207,00	6.011,00	61,00	68,00
22 Gombong	1.084,00	31,24	34,00	33,18
23 Karanganyar	811,00	368,30	171,00	93,00
24 Karanggayam	0,00	0,00	1.099,00	150,52
25 Sadang	365,00	5,50	0,00	0,00
26 Karangsambung	0,00	0,00	1.985,00	621,50

Sumber Data : Dinas Pertanian dan Pangan Kabupaten Kebumen

TABEL 3.1 **Lanjutan…**

Kecamatan	Jambu Biji		Jambu Air	
	Luas Panen (Bt)	Produksi (Kwt)	Luas Panen (Bt)	Produksi (Kwt)
(1)	(42)	(43)	(44)	(45)
Tahun 2021	108.306,00	125.978,96	17.627,00	9.570,00
Tahun 2022	109.510,00	83.661,06	14.256,00	12.114,56
Tahun 2023	161.803,00	84.785,89	14.612,00	21.425,30
Tahun 2024	157.960,00	82.370,78	12.684,00	8.883,29
Tahun 2025	**70.925,00**	**71.524,05**	**8.790,00**	**31.259,01**
01 Ayah	0,00	0,00	0,00	0,00
02 Buayan	0,00	0,00	385,00	399,00
03 Puring	5.991,00	3.432,12	198,00	316,80
04 Petanahan	2.350,00	396,00	0,00	0,00
05 Klirong	1.155,00	33.725,50	1.714,00	25.024,40
06 Buluspesantren	1.487,00	339,00	0,00	0,00
07 Ambal	6.580,00	1.821,00	0,00	0,00
08 Mirit	35.960,00	11.407,08	731,00	1.284,00
09 Bonorowo	8.416,00	7.211,40	67,00	24,30
10 Prembun	1.237,00	2.135,79	1.086,00	2.000,60
11 Padureso	83,00	20,00	0,00	0,00
12 Kutowinangun	621,00	170,27	937,00	429,77
13 Alian	393,00	50,00	281,00	40,00
14 Poncowarno	3.197,00	7.352,60	0,00	0,00
15 Kebumen	1.073,00	365,11	1.073,00	213,44
16 Pejagoan	1.172,00	2.500,00	95,00	930,00
17 Sruweng	367,00	281,97	395,00	132,40
18 Adimulyo	0,00	0,00	570,00	161,50
19 Kuwarasan	80,00	7,20	83,00	16,15
20 Rowokele	0,00	0,00	0,00	0,00
21 Sempor	187,00	137,00	168,00	122,00
22 Gombong	129,00	87,23	153,00	32,38
23 Karanganyar	186,00	41,50	289,00	29,80
24 Karanggayam	261,00	43,28	565,00	102,47
25 Sadang	0,00	0,00	0,00	0,00
26 Karangsambung	0,00	0,00	0,00	0,00

Sumber Data : Dinas Pertanian dan Pangan Kabupaten Kebumen

TABEL 3.1 **Lanjutan…**

Kecamatan	Sukun		Nangka	
	Luas Panen (Bt)	Produksi (Kwt)	Luas Panen (Bt)	Produksi (Kwt)
(1)	(46)	(47)	(48)	(49)
Tahun 2021	10.193,00	7.145,06	38.031,00	46.424,27
Tahun 2022	10.562,00	7.113,00	36.027,00	52.574,97
Tahun 2023	7.984,00	4.969,48	29.507,00	25.370,92
Tahun 2024	4.027,00	2.747,63	39.634,00	29.357,44
Tahun 2025	**4.052,00**	**4.103,73**	**24.183,00**	**41.407,97**
01 Ayah	14,00	13,00	0,00	0,00
02 Buayan	0,00	0,00	403,00	77,00
03 Puring	221,00	259,48	3.885,00	14.331,90
04 Petanahan	0,00	0,00	1.455,00	180,00
05 Klirong	24,00	25,20	2.839,00	15.756,45
06 Buluspesantren	0,00	0,00	821,00	36,50
07 Ambal	71,00	180,00	402,00	188,00
08 Mirit	227,00	11,00	1.367,00	71,35
09 Bonorowo	664,00	498,50	985,00	2.320,00
10 Prembun	727,00	504,55	3.929,00	3.208,05
11 Padureso	0,00	0,00	0,00	0,00
12 Kutowinangun	48,00	12,64	812,00	285,73
13 Alian	144,00	57,60	267,00	21,00
14 Poncowarno	814,00	1.628,00	0,00	0,00
15 Kebumen	58,00	16,97	551,00	127,31
16 Pejagoan	10,00	16,00	920,00	1.104,00
17 Sruweng	360,00	263,40	52,00	2,60
18 Adimulyo	113,00	56,00	356,00	358,50
19 Kuwarasan	35,00	8,28	1.396,00	232,00
20 Rowokele	91,00	108,00	0,00	0,00
21 Sempor	102,00	95,00	842,00	850,20
22 Gombong	54,00	45,61	342,00	313,38
23 Karanganyar	0,00	0,00	1.377,00	199,00
24 Karanggayam	0,00	0,00	0,00	0,00
25 Sadang	10,00	4,50	0,00	0,00
26 Karangsambung	265,00	300,00	1.182,00	1.745,00

Sumber Data : Dinas Pertanian dan Pangan Kabupaten Kebumen

TABEL 3.1 **Lanjutan…**

Kecamatan	Rambutan		Duku/Langsat	
	Luas Panen (Bt)	Produksi (Kwt)	Luas Panen (Bt)	Produksi (Kwt)
(1)	(50)	(51)	(52)	(53)
Tahun 2021	29.273,00	6.273,20	1.419,00	705,70
Tahun 2022	32.630,00	18.654,20	877,00	396,00
Tahun 2023	28.794,00	34.072,60	1.825,00	3.478,66
Tahun 2024	30.238,00	16.877,27	2.638,00	1.832,52
Tahun 2025	**27.704,00**	**14.619,91**	**206,00**	**87,64**
01 Ayah	0,00	0,00	0,00	0,00
02 Buayan	0,00	0,00	0,00	0,00
03 Puring	1.686,00	157,52	0,00	0,00
04 Petanahan	1.101,00	110,00	0,00	0,00
05 Klirong	1.595,00	247,23	0,00	0,00
06 Buluspesantren	271,00	139,00	135,00	60,20
07 Ambal	0,00	0,00	0,00	0,00
08 Mirit	364,00	44,50	0,00	0,00
09 Bonorowo	605,00	535,10	0,00	0,00
10 Prembun	2.565,00	5.130,00	0,00	0,00
11 Padureso	0,00	0,00	0,00	0,00
12 Kutowinangun	1.599,00	323,73	0,00	0,00
13 Alian	0,00	0,00	0,00	0,00
14 Poncowarno	620,00	62,00	0,00	0,00
15 Kebumen	1.450,00	156,60	13,00	1,44
16 Pejagoan	690,00	1.518,00	58,00	26,00
17 Sruweng	0,00	0,00	0,00	0,00
18 Adimulyo	204,00	25,00	0,00	0,00
19 Kuwarasan	154,00	17,00	0,00	0,00
20 Rowokele	0,00	0,00	0,00	0,00
21 Sempor	7.375,00	4.302,00	0,00	0,00
22 Gombong	693,00	96,23	0,00	0,00
23 Karanganyar	4.072,00	417,00	0,00	0,00
24 Karanggayam	2.660,00	1.339,00	0,00	0,00
25 Sadang	0,00	0,00	0,00	0,00
26 Karangsambung	0,00	0,00	0,00	0,00

Sumber Data : Dinas Pertanian dan Pangan Kabupaten Kebumen

TABEL 3.1 **Lanjutan…**

Kecamatan	Nanas		Sawo	
	Luas Panen (Rump)	Produksi (Kwt)	Luas Panen (Rump)	Produksi (Kwt)
(1)	(54)	(55)	(56)	(57)
Tahun 2021	8.822,00	720,56	7.190,00	3.488,45
Tahun 2022	6.942,00	1.008,00	3.832,00	2.298,64
Tahun 2023	6.563,00	384,18	2.172,00	2.158,88
Tahun 2024	3.850,00	226,57	2.556,00	3.403,59
Tahun 2025	**2.955,00**	**181,96**	**4.079,00**	**2.297,52**
01 Ayah	0,00	0,00	40,00	34,50
02 Buayan	0,00	0,00	415,00	15,00
03 Puring	1.130,00	11,30	348,00	218,67
04 Petanahan	0,00	0,00	22,00	3,20
05 Klirong	35,00	6,80	31,00	3,26
06 Buluspesantren	0,00	0,00	0,00	0,00
07 Ambal	0,00	0,00	0,00	0,00
08 Mirit	385,00	43,80	66,00	122,00
09 Bonorowo	243,00	34,90	12,00	0,60
10 Prembun	242,00	7,26	81,00	144,90
11 Padureso	0,00	0,00	0,00	0,00
12 Kutowinangun	88,00	1,14	38,00	5,70
13 Alian	0,00	0,00	66,00	165,00
14 Poncowarno	0,00	0,00	1.477,00	59,08
15 Kebumen	0,00	0,00	87,00	13,05
16 Pejagoan	180,00	36,00	40,00	48,00
17 Sruweng	74,00	10,64	0,00	0,00
18 Adimulyo	0,00	0,00	193,00	106,36
19 Kuwarasan	71,00	3,02	109,00	14,72
20 Rowokele	0,00	0,00	0,00	0,00
21 Sempor	0,00	0,00	238,00	99,10
22 Gombong	0,00	0,00	44,00	10,38
23 Karanganyar	37,00	0,50	188,00	81,00
24 Karanggayam	0,00	0,00	0,00	0,00
25 Sadang	60,00	2,00	26,00	8,00
26 Karangsambung	410,00	24,60	558,00	1.145,00

Sumber Data : Dinas Pertanian dan Pangan Kabupaten Kebumen

TABEL 3.1 **Lanjutan…**

Kecamatan	Salak		Jeruk Besar	
	Luas Panen (Bt)	Produksi (Kwt)	Luas Panen (Bt)	Produksi (Kwt)
(1)	(58)	(59)	(60)	(61)
Tahun 2021	13.158,00	1.878,30	1.033,00	754,00
Tahun 2022	8.990,00	3.294,38	207,00	3.114,95
Tahun 2023	5.528,00	3.574,59	369,00	2.619,00
Tahun 2024	6.464,00	1.616,44	179,00	2.160,60
Tahun 2025	**3.832,00**	**4.518,00**	**115,00**	**517,10**
01 Ayah	0,00	0,00	0,00	0,00
02 Buayan	0,00	0,00	0,00	0,00
03 Puring	0,00	0,00	115,00	517,10
04 Petanahan	0,00	0,00	0,00	0,00
05 Klirong	0,00	0,00	0,00	0,00
06 Buluspesantren	0,00	0,00	0,00	0,00
07 Ambal	0,00	0,00	0,00	0,00
08 Mirit	0,00	0,00	0,00	0,00
09 Bonorowo	0,00	0,00	0,00	0,00
10 Prembun	384,00	586,00	0,00	0,00
11 Padureso	0,00	0,00	0,00	0,00
12 Kutowinangun	0,00	0,00	0,00	0,00
13 Alian	0,00	0,00	0,00	0,00
14 Poncowarno	279,00	260,00	0,00	0,00
15 Kebumen	0,00	0,00	0,00	0,00
16 Pejagoan	0,00	0,00	0,00	0,00
17 Sruweng	18,00	27,00	0,00	0,00
18 Adimulyo	0,00	0,00	0,00	0,00
19 Kuwarasan	0,00	0,00	0,00	0,00
20 Rowokele	0,00	0,00	0,00	0,00
21 Sempor	2.121,00	1.807,00	0,00	0,00
22 Gombong	0,00	0,00	0,00	0,00
23 Karanganyar	55,00	7,00	0,00	0,00
24 Karanggayam	792,00	1.776,00	0,00	0,00
25 Sadang	183,00	55,00	0,00	0,00
26 Karangsambung	0,00	0,00	0,00	0,00

Sumber Data : Dinas Pertanian dan Pangan Kabupaten Kebumen

TABEL 3.1 **Lanjutan…**

Kecamatan	Manggis		Sirsak	
	Luas Panen (Bt)	Produksi (Kwt)	Luas Panen (Bt)	Produksi (Kwt)
(1)	(62)	(63)	(64)	(65)
Tahun 2021	6.448,00	2.440,20	14.886,00	8.624,97
Tahun 2022	6.028,00	2.406,65	12.476,00	9.389,15
Tahun 2023	7.134,00	4.134,35	12.040,00	6.398,28
Tahun 2024	2.536,00	1.602,94	11.682,00	3.994,31
Tahun 2025	**295,00**	**159,93**	**7.072,00**	**2.495,42**
01 Ayah	0,00	0,00	0,00	0,00
02 Buayan	83,00	23,00	0,00	0,00
03 Puring	0,00	0,00	4.181,00	1.447,30
04 Petanahan	0,00	0,00	0,00	0,00
05 Klirong	0,00	0,00	94,00	5,17
06 Buluspesantren	0,00	0,00	0,00	0,00
07 Ambal	0,00	0,00	0,00	0,00
08 Mirit	60,00	65,00	472,00	94,80
09 Bonorowo	3,00	1,00	744,00	345,26
10 Prembun	0,00	0,00	153,00	62,73
11 Padureso	0,00	0,00	0,00	0,00
12 Kutowinangun	0,00	0,00	121,00	21,33
13 Alian	70,00	13,80	57,00	3,00
14 Poncowarno	0,00	0,00	0,00	0,00
15 Kebumen	0,00	0,00	145,00	5,57
16 Pejagoan	20,00	3,00	22,00	40,00
17 Sruweng	0,00	0,00	21,00	1,68
18 Adimulyo	0,00	0,00	0,00	0,00
19 Kuwarasan	0,00	0,00	120,00	2,80
20 Rowokele	0,00	0,00	0,00	0,00
21 Sempor	52,00	51,00	684,00	400,00
22 Gombong	7,00	3,13	21,00	2,78
23 Karanganyar	0,00	0,00	0,00	0,00
24 Karanggayam	0,00	0,00	0,00	0,00
25 Sadang	0,00	0,00	14,00	6,00
26 Karangsambung	0,00	0,00	223,00	57,00

Sumber Data : Dinas Pertanian dan Pangan Kabupaten Kebumen

TABEL 3.1 **Lanjutan…**

Kecamatan	Kelengkeng		Jahe	
	Luas Panen (Ha)	Produksi (Kwt)	Luas Panen (M2)	Produksi (Kwt)
(1)	(66)	(67)	(68)	(69)
Tahun 2021	2.566,00	637,13	208.458,00	303.785,00
Tahun 2022	4.561,00	664,10	185.686,00	2.881,38
Tahun 2023	9.169,00	9.590,42	163.941,00	1.877,07
Tahun 2024	10.108,00	7.727,59	166.058,00	2.526,04
Tahun 2025	5,00	0,50	0,00	0,00
01 Ayah	0,00	0,00	300,00	0,91
02 Buayan	132,00	25,92	7,00	0,20
03 Puring	136,00	31,00	150,00	1,60
04 Petanahan	2.152,00	925,36	0,00	0,00
05 Klirong	85,00	25,00	0,00	0,00
06 Buluspesantren	88,00	186,30	0,00	0,00
07 Ambal	6.055,00	5.996,33	1.200,00	6,25
08 Mirit	37,00	54,30	0,00	0,00
09 Bonorowo	266,00	189,44	0,00	0,00
10 Prembun	85,00	34,00	4.960,00	70,60
11 Padureso	478,00	53,46	200,00	7,00
12 Kutowinangun	0,00	0,00	600,00	6,00
13 Alian	0,00	0,00	33,00	0,70
14 Poncowarno	29,00	4,06	1.017,00	8,09
15 Kebumen	810,00	1.758,00	10.550,00	52,75
16 Pejagoan	17,00	8,84	24.250,00	485,00
17 Sruweng	19,00	9,00	0,00	0,00
18 Adimulyo	36,00	4,32	20,00	0,31
19 Kuwarasan	0,00	0,00	0,00	0,00
20 Rowokele	0,00	0,00	8.000,00	80,00
21 Sempor	66,00	105,75	85,00	1,76
22 Gombong	0,00	0,00	0,00	0,00
23 Karanganyar	0,00	0,00	0,00	0,00
24 Karanggayam	50,00	11,00	5.790,00	43,10
25 Sadang	0,00	0,00	1.640,00	46,10
26 Karangsambung	5,00	0,50	0,00	0,00

Sumber Data : Dinas Pertanian dan Pangan Kabupaten Kebumen

TABEL 3.1 **Lanjutan…**

Kecamatan	Mengkudu/Pace		Temukunci	
	Luas Panen (Bt)	Produksi (Kwt)	Luas Panen (Ha)	Produksi (Kwt)
(1)	(70)	(71)	(72)	(73)
Tahun 2021	4.627,00	8.331,00	30,00	16,00
Tahun 2022	4.510,00	63,76	0,01	0,20
Tahun 2023	6.665,00	75,76	0,01	0,5
Tahun 2024	1.441,00	29,82	70,00	0,28
Tahun 2025	**1.813,00**	**35,60**	**-**	**-**
01 Ayah	*0,00*	0,00	0,00	0,00
02 Buayan	*0,00*	0,00	0,00	0,00
03 Puring	*0,00*	0,00	0,00	0,00
04 Petanahan	*0,00*	0,00	0,00	0,00
05 Klirong	*0,00*	0,00	0,00	0,00
06 Buluspesantren	*0,00*	0,00	0,00	0,00
07 Ambal	*0,00*	0,00	0,00	0,00
08 Mirit	*0,00*	0,00	0,00	0,00
09 Bonorowo	*0,00*	0,00	0,00	0,00
10 Prembun	*0,00*	0,00	0,00	0,00
11 Padureso	*0,00*	0,00	0,00	0,00
12 Kutowinangun	*0,00*	0,00	0,00	0,00
13 Alian	*200,00*	2,00	0,00	0,00
14 Poncowarno	*0,00*	0,00	0,00	0,00
15 Kebumen	*57,00*	2,10	0,00	0,00
16 Pejagoan	*0,00*	0,00	0,00	0,00
17 Sruweng	*0,00*	0,00	0,00	0,00
18 Adimulyo	*0,00*	0,00	0,00	0,00
19 Kuwarasan	*353,00*	7,52	0,00	0,00
20 Rowokele	*0,00*	0,00	0,00	0,00
21 Sempor	*650,00*	4,55	0,00	0,00
22 Gombong	*28,00*	0,89	0,00	0,00
23 Karanganyar	*0,00*	0,00	0,00	0,00
24 Karanggayam	*0,00*	0,00	0,00	0,00
25 Sadang	*0,00*	0,00	0,00	0,00
26 Karangsambung	*525,00*	18,54	0,00	0,00

Sumber Data : Dinas Pertanian dan Pangan Kabupaten Kebumen

TABEL 3.1 **Lanjutan…**

Kecamatan	Kencur		Temulawak	
	Luas Panen (Ha)	Produksi (Kwt)	Luas Panen (Ha)	Produksi (Kwt)
(1)	(74)	(75)	(76)	(77)
Tahun 2021	44,21	4.336,50	5,20	877,57
Tahun 2022	40,93	2.801,78	2,86	796,48
Tahun 2023	45,13	3.728,78	2,40	275,81
Tahun 2024	26,116	1.376,62	4,47	530,52
Tahun 2025	**22,31**	**1.123,16**	**5,18**	**504,20**
01 Ayah	0,00	0,00	0,00	0,00
02 Buayan	0,07	5,88	0,00	0,00
03 Puring	0,00	0,00	0,00	0,00
04 Petanahan	0,00	0,40	0,00	0,00
05 Klirong	0,00	0,00	0,00	0,00
06 Buluspesantren	0,00	0,00	0,00	0,00
07 Ambal	0,00	0,00	0,00	0,00
08 Mirit	0,04	2,00	0,00	0,00
09 Bonorowo	0,00	0,00	0,00	0,00
10 Prembun	0,00	0,00	0,00	0,00
11 Padureso	0,00	0,00	0,33	41,06
12 Kutowinangun	0,04	12,82	0,00	0,00
13 Alian	0,02	2,00	0,02	2,00
14 Poncowarno	0,00	0,00	0,00	0,00
15 Kebumen	0,01	0,93	0,01	1,54
16 Pejagoan	1,51	129,80	4,82	459,60
17 Sruweng	0,15	15,00	0,00	0,00
18 Adimulyo	0,00	0,00	0,00	0,00
19 Kuwarasan	0,00	0,37	0,00	0,00
20 Rowokele	0,00	0,00	0,00	0,00
21 Sempor	1,50	150,00	0,00	0,00
22 Gombong	0,01	2,06	0,00	0,00
23 Karanganyar	0,00	0,00	0,00	0,00
24 Karanggayam	7,40	263,00	0,00	0,00
25 Sadang	11,35	457,50	0,00	0,00
26 Karangsambung	0,22	81,40	0,00	0,00

Sumber Data : Dinas Pertanian dan Pangan Kabupaten Kebumen

TABEL 3.1 **Lanjutan…**

Kecamatan	Kunyit		Laos	
	Luas Panen (Ha)	Produksi (Kwt)	Luas Panen (Ha)	Produksi (Kwt)
(1)	(78)	(79)	(80)	(81)
Tahun 2021	25,80	2.580,21	7,14	883,35
Tahun 2022	19,76	3.055,65	6,66	1.104,23
Tahun 2023	19,07	2.187,00	10,80	1.977,21
Tahun 2024	9,39	955,57	5,96	578,85
Tahun 2025	**6,29**	**833,94**	**3,67**	**356,80**
01 Ayah	0,00	0,00	0,00	0,00
02 Buayan	0,05	11,22	0,00	0,00
03 Puring	0,00	0,00	0,00	0,35
04 Petanahan	0,00	0,00	0,00	0,00
05 Klirong	0,00	0,00	0,00	0,00
06 Buluspesantren	0,00	0,00	0,00	0,00
07 Ambal	0,00	0,00	0,00	0,00
08 Mirit	0,01	0,50	0,04	1,80
09 Bonorowo	0,00	0,00	0,00	0,00
10 Prembun	0,00	0,00	0,00	0,00
11 Padureso	0,00	0,00	0,00	0,66
12 Kutowinangun	0,00	0,00	0,00	0,00
13 Alian	0,02	2,00	0,00	0,00
14 Poncowarno	0,00	0,00	0,00	0,00
15 Kebumen	0,04	4,68	0,15	18,51
16 Pejagoan	4,19	316,48	2,37	112,37
17 Sruweng	0,00	0,00	0,20	30,00
18 Adimulyo	0,00	0,00	0,00	0,00
19 Kuwarasan	0,00	0,45	0,00	0,00
20 Rowokele	0,02	3,00	0,03	5,00
21 Sempor	1,00	100,00	0,80	160,00
22 Gombong	0,01	4,36	0,01	2,34
23 Karanganyar	0,00	0,00	0,00	0,00
24 Karanggayam	0,43	160,00	0,00	0,00
25 Sadang	0,10	13,00	0,00	0,00
26 Karangsambung	0,44	218,25	0,08	25,77

Sumber Data : Dinas Pertanian dan Pangan Kabupaten Kebumen

TABEL 3.1 **Lanjutan…**

Kecamatan	Lempuyang		Temuireng	
	Luas Panen (Ha)	Produksi (Kwt)	Luas Panen (Ha)	Produksi (Kwt)
(1)	(82)	(83)	(84)	(85)
Tahun 2021	0,71	93,22	2,56	198,39
Tahun 2022	0,66	103,46	0,19	19,37
Tahun 2023	0,52	53,86	0,65	95,18
Tahun 2024	0,55	54,93	0,04	7,72
Tahun 2025	**0,44**	**40,67**	**0,0024**	**0,23**
01 Ayah	0,00	0,00	0,00	0,00
02 Buayan	0,00	0,00	0,00	0,00
03 Puring	0,00	0,00	0,00	0,00
04 Petanahan	0,00	0,00	0,00	0,00
05 Klirong	0,00	0,00	0,00	0,00
06 Buluspesantren	0,00	0,00	0,00	0,00
07 Ambal	0,00	0,00	0,00	0,00
08 Mirit	0,00	0,00	0,00	0,00
09 Bonorowo	0,00	0,00	0,00	0,00
10 Prembun	0,00	0,00	0,00	0,00
11 Padureso	0,00	0,00	0,00	0,00
12 Kutowinangun	0,00	0,00	0,00	0,00
13 Alian	0,00	0,00	0,00	0,00
14 Poncowarno	0,00	0,00	0,00	0,00
15 Kebumen	0,0018	0,50	0,0024	0,23
16 Pejagoan	0,44	40,17	0,00	0,00
17 Sruweng	0,00	0,00	0,00	0,00
18 Adimulyo	0,00	0,00	0,00	0,00
19 Kuwarasan	0,00	0,00	0,00	0,00
20 Rowokele	0,00	0,00	0,00	0,00
21 Sempor	0,00	0,00	0,00	0,00
22 Gombong	0,00	0,00	0,00	0,00
23 Karanganyar	0,00	0,00	0,00	0,00
24 Karanggayam	0,00	0,00	0,00	0,00
25 Sadang	0,00	0,00	0,00	0,00
26 Karangsambung	0,00	0,00	0,00	0,00

Sumber Data : Dinas Pertanian dan Pangan Kabupaten Kebumen

BAB IV
TANAMAN PERKEBUNAN

Potensi tanaman perkebunan rakyat di Kabupaten Kebumen yang ada meliputi kelapa, tembakau, pandan, tebu, jenitri, mete, lada, karet, aren, cengkeh, jarak pagar, kakao, kapuk, kemiri, kopi, dan panili. Dari berbagai jenis tanaman perkebunan yang paling dominan adalah kelapa yang sebarannya di seluruh wilayah kecamatan yang ada di Kabupaten Kebumen. Disamping menghasilkan buah kelapa, tanaman kelapa juga banyak diambil niranya untuk diolah lebih lanjut menjadi gula kelapa (gula merah). Produksi kelapa tahun 2025 di Kabupaten Kebumen adalah 131.887.988,10 butir, mengalami kenaikan dibanding produksi tahun 2024 sebanyak 128.506.825,02 butir.

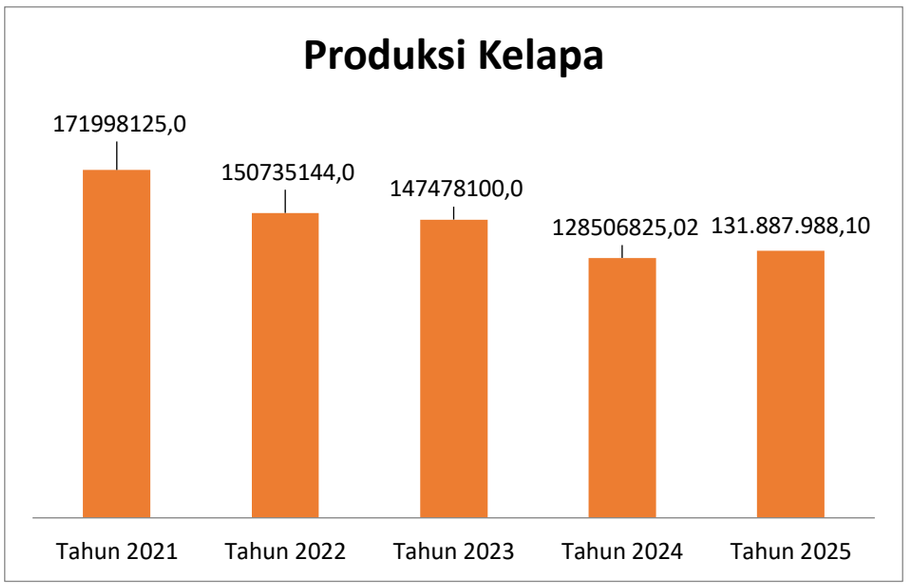

Gambar 4.1.
Produksi Kelapa Tahun 2021 - 2025

TABEL 4.1 **LUAS PANEN DAN PRODUKSI TANAMAN PERKEBUNAN DI KABUPATEN KEBUMEN MENURUT KECAMATAN TAHUN 2025**

Kecamatan	Kelapa				
	Kelapa Dalam (Bt)	Kelapa Deres (Bt)	Tidak Produksi (Bt)	Produksi (Butir)	Produksi Gula Kelapa (Kwt)
(1)	*(2)*	*(3)*	*(4)*	*(5)*	*(6)*
Tahun 2021	2.646.125,00	235.625,00	187.625,00	171.998.125,00	172.590,60
Tahun 2022	1.915.800,00	172.800,00	62.450,00	150.735.144,00	201.830,40
Tahun 2023	1.915.300,00	169.800,00	66.200,00	147.478.100,00	156.903,40
Tahun 2024	1.904.529,00	167.400,00	69.790,00	128.506.825,02	157.382,07
Tahun 2025	**2.735.559,97**	**228.228,00**	**95.810,00**	**131.887.988,10**	**41.950,26**
01 Ayah	92.664,00	93.951,00	572,00	5.805.471,00	13.967,35
02 Buayan	72.787,00	16.588,00	0,00	2.324.994,00	2.526,00
03 Puring	141.141,00	15.730,00	2.288,00	6.906.836,00	2.681,57
04 Petanahan	105.677,00	11.440,00	5.434,00	4.423.958,00	1.681,22
05 Klirong	269.126,00	12.870,00	0,00	15.954.368,00	2.176,20
06 Buluspesantren	97.812,00	16.445,00	0,00	2.355.696,00	2.135,55
07 Ambal	128.159,46	13.585,00	6.149,00	6.419.255,90	3.394,82
08 Mirit	174.112,51	11.583,00	28.457,00	8.474.314,20	1.620,00
09 Bonorowo	169.455,00	143,00	572,00	3.888.290,00	6.980,00
10 Prembun	83.941,00	0,00	7.722,00	7.646.870,00	20,50
11 Padureso	31.817,50	0,00	2.002,00	4.937.747,50	17,00
12 Kutowinangun	79.222,00	0,00	5.577,00	4.109.000,00	0,00
13 Alian	46.332,00	0,00	7.007,00	1.589.812,00	0,00
14 Poncowarno	259.974,00	0,00	2.002,00	5.198.739,00	0,00
15 Kebumen	126.555,00	0,00	10.868,00	3.319.568,00	0,00
16 Pejagoan	106.678,00	0,00	1.144,00	1.533.812,00	-
17 Sruweng	138.710,00	13.871,00	0,00	9.283.617,00	0,00
18 Adimulyo	41.756,00	8.437,00	0,00	6.195.000,00	0,00
19 Kuwarasan	4.147,00	0,00	0,00	4.653.666,50	0,00
20 Rowokele	52.338,00	4.862,00	4.576,00	6.560.225,00	1.690,80
21 Sempor	109.395,00	3.432,00	2.002,00	2.081.520,00	1.899,80
22 Gombong	12.155,00	143,00	1.001,00	216.804,00	0,00
23 Karanganyar	81.939,00	5.005,00	0,00	1.425.403,00	617,10
24 Karanggayam	95.023,50	143,00	2.288,00	8.032.500,00	520,00
25 Sadang	103.532,00	0,00	0,00	382.725,00	22,35
26 Karangsambung	111.111,00	0,00	6.149,00	8.167.796,00	0,00

Sumber Data : Dinas Pertanian dan Pangan Kabupaten Kebumen

TABEL 4.1 ***Lanjutan…***

Kecamatan	Tembakau		Pandan	
	Luas Tanaman (Ha)	Produksi (Kwt)	Luas Tanaman (Ha)	Produksi (Kwt)
(1)	*(8)*	*(9)*	*(10)*	*(11)*
Tahun 2021	759,00	4.394,61	79,00	6.370,51
Tahun 2022	579,50	5.883,29	30,00	2.385,90
Tahun 2023	806,00	9.423,40	26,50	1.861,42
Tahun 2024	918,45	9.803,53	26,50	2.029,20
Tahun 2025	**712,70**	**6.264,62**	**26,50**	**1.386,12**
01 Ayah	0,00	0,00	0,00	0,00
02 Buayan	2,00	13,58	0,00	0,00
03 Puring	0,00	0,00	0,00	0,00
04 Petanahan	0,00	0,00	0,00	0,00
05 Klirong	0,00	0,00	0,00	0,00
06 Buluspesantren	0,00	0,00	0,00	0,00
07 Ambal	0,00	0,00	0,00	0,00
08 Mirit	0,00	0,00	0,00	0,00
09 Bonorowo	0,00	0,00	0,00	0,00
10 Prembun	37,00	343,40	0,00	0,00
11 Padureso	0,00	0,00	0,00	0,00
12 Kutowinangun	47,00	483,30	0,00	0,00
13 Alian	20,00	135,00	0,00	0,00
14 Poncowarno	25,00	243,70	0,00	0,00
15 Kebumen	0,00	0,00	0,00	0,00
16 Pejagoan	40,00	329,14	0,00	0,00
17 Sruweng	3,50	29,75	0,00	0,00
18 Adimulyo	0,00	0,00	0,00	0,00
19 Kuwarasan	0,00	0,00	0,00	0,00
20 Rowokele	2,00	12,00	0,00	0,00
21 Sempor	6,00	67,20	2,00	196,00
22 Gombong	0,00	0,00	0,00	0,00
23 Karanganyar	0,00	0,00	12,00	784,00
24 Karanggayam	464,00	3.396,48	12,00	386,52
25 Sadang	15,00	145,15	0,00	0,00
26 Karangsambung	51,20	1.065,92	0,50	19,60

Sumber Data : Dinas Pertanian dan Pangan Kabupaten Kebumen

TABEL 4.1 ***Lanjutan…***

Kecamatan	Tebu		Jenitri	
	Luas Tanaman (Ha)	Produksi (Kwt)	Luas Tanaman (Ha)	Produksi (Kwt)
(1)	*(12)*	*(13)*	*(14)*	*(15)*
Tahun 2021	119,00	4.219,74	149,00	3.175,19
Tahun 2022	84,00	2.434,61	107,00	4.909,40
Tahun 2023	79,00	2.236,10	109,50	4.410,52
Tahun 2024	84,90	2.979,99	113,00	4.136,66
Tahun 2025	**78,40**	**3.297,50**	**117,00**	**4.007,59**
01 Ayah	0,00	0,00	10,00	412,00
02 Buayan	0,00	0,00	3,00	70,00
03 Puring	0,00	0,00	0,00	0,00
04 Petanahan	0,00	0,00	0,00	0,00
05 Klirong	2,00	84,10	0,00	0,00
06 Buluspesantren	0,00	0,00	0,00	0,00
07 Ambal	19,90	837,00	0,00	0,00
08 Mirit	10,00	420,60	0,00	0,00
09 Bonorowo	0,00	0,00	0,00	0,00
10 Prembun	0,00	0,00	0,00	0,00
11 Padureso	0,00	0,00	8,00	75,85
12 Kutowinangun	0,00	0,00	0,00	0,00
13 Alian	0,00	0,00	7,00	210,00
14 Poncowarno	0,00	0,00	9,00	472,50
15 Kebumen	0,00	0,00	0,00	0,00
16 Pejagoan	0,00	0,00	12,00	40,50
17 Sruweng	0,00	0,00	24,00	723,20
18 Adimulyo	0,00	0,00	0,00	0,00
19 Kuwarasan	0,00	0,00	0,00	0,00
20 Rowokele	45,00	1.892,70	5,00	176,00
21 Sempor	0,00	0,00	1,00	8,50
22 Gombong	0,00	0,00	0,00	0,00
23 Karanganyar	0,00	0,00	4,00	13,04
24 Karanggayam	0,00	0,00	10,00	546,00
25 Sadang	0,00	0,00	0,00	0,00
26 Karangsambung	1,50	63,10	24,00	1.260,00

Sumber Data : Dinas Pertanian dan Pangan Kabupaten Kebumen

TABEL 4.1 ***Lanjutan…***

Kecamatan	Mete		Lada	
	Luas Tanaman (Ha)	Produksi (Kwt)	Luas Tanaman (Ha)	Produksi (Kwt)
(1)	*(16)*	*(17)*	*(18)*	*(19)*
Tahun 2021	46,00	74,06	48,00	97,44
Tahun 2022	16,00	119,52	36,50	236,66
Tahun 2023	**13,00**	**40,92**	**35,75**	**163,66**
Tahun 2024	5,80	38,24	31,75	132,89
Tahun 2025	**6,00**	**19,30**	**26,75**	**110,39**
01 Ayah	0,00	0,00	-	-
02 Buayan	0,00	0,00	0,00	0,00
03 Puring	0,00	0,00	0,00	0,00
04 Petanahan	0,00	0,00	0,00	0,00
05 Klirong	0,00	0,00	0,00	0,00
06 Buluspesantren	0,00	0,00	0,00	0,00
07 Ambal	0,00	0,00	0,00	0,00
08 Mirit	0,00	0,00	0,00	0,00
09 Bonorowo	5,00	15,30	0,00	0,00
10 Prembun	0,00	0,00	0,00	0,00
11 Padureso	1,00	4,00	9,00	22,50
12 Kutowinangun	0,00	0,00	0,00	0,00
13 Alian	0,00	0,00	0,00	0,00
14 Poncowarno	0,00	0,00	0,00	0,00
15 Kebumen	0,00	0,00	0,00	0,00
16 Pejagoan	0,00	0,00	1,00	4,50
17 Sruweng	0,00	0,00	0,00	0,00
18 Adimulyo	0,00	0,00	0,00	0,00
19 Kuwarasan	0,00	0,00	0,00	0,00
20 Rowokele	0,00	0,00	1,00	7,00
21 Sempor	0,00	0,00	9,00	16,83
22 Gombong	0,00	0,00	0,00	0,00
23 Karanganyar	0,00	0,00	0,00	0,00
24 Karanggayam	0,00	0,00	2,00	6,56
25 Sadang	0,00	0,00	0,00	0,00
26 Karangsambung	0,00	0,00	4,75	53,00

Sumber Data : Dinas Pertanian dan Pangan Kabupaten Kebumen

TABEL 4.1 ***Lanjutan…***

Kecamatan	Pala		Karet	
	Luas Tanaman (Ha)	Luas Tanaman (Ha)	Luas Tanaman (Ha)	Produksi (Kwt)
(1)	*(20)*	*(21)*	*(22)*	*(23)*
Tahun 2021	83,00	560,25	64,00	142,08
Tahun 2022	17,50	66,34	51,00	739,74
Tahun 2023	20,50	45,54	49,00	51,77
Tahun 2024	36,50	59,82	49,00	54,12
Tahun 2025	**34,50**	**59,97**	**48,00**	**535,51**
01 Ayah	8,00	8,40	32,00	378,00
02 Buayan	0,00	0,00	0,00	0,00
03 Puring	0,00	0,00	0,00	0,00
04 Petanahan	0,00	0,00	0,00	0,00
05 Klirong	0,00	0,00	0,00	0,00
06 Buluspesantren	0,00	0,00	0,00	0,00
07 Ambal	0,00	0,00	0,00	0,00
08 Mirit	0,00	0,00	0,00	0,00
09 Bonorowo	0,00	0,00	0,00	0,00
10 Prembun	0,00	0,00	0,00	0,00
11 Padureso	5,50	8,25	11,50	115,23
12 Kutowinangun	0,00	0,00	0,00	0,00
13 Alian	0,00	3,00	0,00	0,00
14 Poncowarno	1,00	3,00	0,00	0,00
15 Kebumen	0,00	0,00	0,00	0,00
16 Pejagoan	0,00	0,00	0,00	0,00
17 Sruweng	0,00	0,00	0,00	0,00
18 Adimulyo	0,00	0,00	0,00	0,00
19 Kuwarasan	0,00	0,00	0,00	0,00
20 Rowokele	2,00	4,40	1,50	23,75
21 Sempor	8,00	5,28	0,00	0,00
22 Gombong	0,00	0,00	0,00	0,00
23 Karanganyar	0,00	0,00	0,00	0,00
24 Karanggayam	1,00	0,64	0,00	0,00
25 Sadang	0,00	0,00	3,00	18,53
26 Karangsambung	9,00	27,00	0,00	0,00

Sumber Data : Dinas Pertanian dan Pangan Kabupaten Kebumen

TABEL 4.1 ***Lanjutan…***

Kecamatan	Aren		Cengkeh	
	Luas Tanaman (Ha)	Luas Tanaman (Ha)	Luas Tanaman (Ha)	Produksi (Kwt)
(1)	*(24)*	*(25)*	*(26)*	*(27)*
Tahun 2021	9,00	9,00	1.498,00	2.456,72
Tahun 2022	8,00	474,00	407,00	2.038,54
Tahun 2023	5,20	334,33	433,00	1.912,68
Tahun 2024	5,20	427,84	429,50	1.599,20
Tahun 2025	**3,00**	**510,00**	**259,90**	**-**
01 Ayah	0,00	0,00	43,00	0,00
02 Buayan	0,00	0,00	8,00	0,00
03 Puring	0,00	0,00	0,00	0,00
04 Petanahan	0,00	0,00	0,00	0,00
05 Klirong	0,00	0,00	0,00	0,00
06 Buluspesantren	0,00	0,00	0,00	0,00
07 Ambal	0,00	0,00	0,00	0,00
08 Mirit	0,00	0,00	0,00	0,00
09 Bonorowo	0,00	0,00	0,00	0,00
10 Prembun	0,00	0,00	0,00	0,00
11 Padureso	0,00	0,00	0,00	0,00
12 Kutowinangun	0,00	0,00	0,00	0,00
13 Alian	0,00	0,00	0,00	0,00
14 Poncowarno	0,00	0,00	12,00	0,00
15 Kebumen	0,00	0,00	0,00	0,00
16 Pejagoan	0,00	0,00	0,00	0,00
17 Sruweng	0,00	0,00	1,40	0,00
18 Adimulyo	0,00	0,00	0,00	0,00
19 Kuwarasan	0,00	0,00	0,00	0,00
20 Rowokele	0,00	0,00	140,00	0,00
21 Sempor	0,00	0,00	28,00	0,00
22 Gombong	0,00	0,00	0,00	0,00
23 Karanganyar	0,00	0,00	2,00	0,00
24 Karanggayam	0,00	0,00	9,50	0,00
25 Sadang	3,00	510,00	3,00	0,00
26 Karangsambung	0,00	0,00	13,00	0,00

Sumber Data : Dinas Pertanian dan Pangan Kabupaten Kebumen

TABEL 4.1 ***Lanjutan…***

Kecamatan	Jarak Pagar		Kakao	
	Luas Tanaman (Ha)	Produksi (Kwt)	Luas Tanaman (Ha)	Produksi (Kwt)
(1)	*(28)*	*(29)*	*(30)*	*(31)*
Tahun 2021	5,00	8,15	235,00	491,15
Tahun 2022	6,00	240,00	25,00	185,27
Tahun 2023	2,50	45,00	23,50	14,80
Tahun 2024	2,00	8,00	21,50	111,00
Tahun 2025	**2,00**	**8,00**	**16,50**	**15,20**
01 Ayah	0,00	0,00	3,00	15,20
02 Buayan	0,00	0,00	0,00	0,00
03 Puring	0,00	0,00	0,00	0,00
04 Petanahan	0,00	0,00	0,00	0,00
05 Klirong	0,00	0,00	0,00	0,00
06 Buluspesantren	0,00	0,00	0,00	0,00
07 Ambal	0,00	0,00	0,00	0,00
08 Mirit	0,00	0,00	0,00	0,00
09 Bonorowo	0,00	0,00	0,00	0,00
10 Prembun	0,00	0,00	0,00	0,00
11 Padureso	2,00	8,00	3,50	0,00
12 Kutowinangun	0,00	0,00	0,00	0,00
13 Alian	0,00	0,00	0,00	0,00
14 Poncowarno	0,00	0,00	1,00	0,00
15 Kebumen	0,00	0,00	0,00	0,00
16 Pejagoan	0,00	0,00	0,00	0,00
17 Sruweng	0,00	0,00	0,00	0,00
18 Adimulyo	0,00	0,00	0,00	0,00
19 Kuwarasan	0,00	0,00	0,00	0,00
20 Rowokele	0,00	0,00	2,00	0,00
21 Sempor	0,00	0,00	3,00	0,00
22 Gombong	0,00	0,00	0,00	0,00
23 Karanganyar	0,00	0,00	0,00	0,00
24 Karanggayam	0,00	0,00	4,00	0,00
25 Sadang	0,00	0,00	0,00	0,00
26 Karangsambung	0,00	0,00	0,00	0,00

Sumber Data : Dinas Pertanian dan Pangan Kabupaten Kebumen

TABEL 4.1 ***Lanjutan…***

Kecamatan	Kapuk		Kemiri	
	Luas Tanaman (Ha)	Produksi (Kwt)	Luas Tanaman (Ha)	Produksi (Kwt)
(1)	*(32)*	*(33)*	*(34)*	*(35)*
Tahun 2021	91,00	201,11	7,00	350,00
Tahun 2022	52,00	214,06	3,00	80,00
Tahun 2023	50,00	170,78	3,00	61,88
Tahun 2024	34,00	219,87	3,00	66,88
Tahun 2025	**31,00**	**149,84**	**3,00**	**66,88**
01 Ayah	6,00	54,21	0,00	0,00
02 Buayan	16,00	59,20	0,00	0,00
03 Puring	0,00	0,00	0,00	0,00
04 Petanahan	0,00	0,00	0,00	0,00
05 Klirong	0,00	0,00	0,00	0,00
06 Buluspesantren	0,00	0,00	0,00	0,00
07 Ambal	0,00	0,00	0,00	0,00
08 Mirit	0,00	0,00	0,00	0,00
09 Bonorowo	1,00	7,70	0,00	0,00
10 Prembun	1,00	4,00	0,00	0,00
11 Padureso	4,00	14,00	1,00	20,00
12 Kutowinangun	0,00	0,00	0,00	0,00
13 Alian	0,00	0,00	0,00	0,00
14 Poncowarno	0,00	0,00	0,00	0,00
15 Kebumen	0,00	0,00	0,00	0,00
16 Pejagoan	0,00	0,00	0,00	0,00
17 Sruweng	0,00	0,00	0,00	0,00
18 Adimulyo	0,00	0,00	0,00	0,00
19 Kuwarasan	0,00	0,00	0,00	0,00
20 Rowokele	0,00	0,00	0,00	0,00
21 Sempor	0,00	0,00	1,00	25,00
22 Gombong	0,00	0,00	0,00	0,00
23 Karanganyar	3,00	10,73	0,00	0,00
24 Karanggayam	0,00	0,00	0,00	0,00
25 Sadang	0,00	0,00	0,00	0,00
26 Karangsambung	0,00	0,00	1,00	21,88

Sumber Data : Dinas Pertanian dan Pangan Kabupaten Kebumen

TABEL 4.1 ***Lanjutan…***

Kecamatan	Kopi Robusta		Panili	
	Luas Tanaman (Ha)	Produksi (Kwt)	Luas Tanaman (Ha)	Produksi (Kwt)
(1)	*(36)*	*(37)*	*(38)*	*(39)*
Tahun 2021	245,00	921,20	7,50	13,20
Tahun 2022	188,50	1.183,13	4,50	8,80
Tahun 2023	177,00	123,51	3,50	7,18
Tahun 2024	183,00	1.452,03	8,00	31,50
Tahun 2025	**182,50**	**146,70**	**9,00**	**0,00**
01 Ayah	22,00	25,00	0,00	0,00
02 Buayan	16,00	17,60	0,00	0,00
03 Puring	0,00	0,00	0,00	0,00
04 Petanahan	0,00	0,00	0,00	0,00
05 Klirong	0,00	0,00	0,00	0,00
06 Buluspesantren	0,00	0,00	0,00	0,00
07 Ambal	0,00	0,00	0,00	0,00
08 Mirit	0,00	0,00	0,00	0,00
09 Bonorowo	0,00	0,00	0,00	0,00
10 Prembun	0,00	0,00	0,00	0,00
11 Padureso	3,00	1,45	0,00	0,00
12 Kutowinangun	0,00	0,00	0,00	0,00
13 Alian	0,00	0,00	0,00	0,00
14 Poncowarno	2,00	2,00	5,00	0,00
15 Kebumen	0,00	0,00	0,00	0,00
16 Pejagoan	10,50	5,80	0,00	0,00
17 Sruweng	0,00	0,00	1,00	0,00
18 Adimulyo	0,00	0,00	0,00	0,00
19 Kuwarasan	0,00	0,00	0,00	0,00
20 Rowokele	43,00	11,47	2,00	0,00
21 Sempor	38,00	38,00	0,00	0,00
22 Gombong	0,00	0,00	0,00	0,00
23 Karanganyar	2,00	0,80	0,00	0,00
24 Karanggayam	31,00	31,00	0,00	0,00
25 Sadang	7,00	5,09	0,00	0,00
26 Karangsambung	8,00	8,49	1,00	0,00

Sumber Data : Dinas Pertanian dan Pangan Kabupaten Kebumen

BAB V
PETERNAKAN

Jenis ternak yang diusahakan di Kabupaten Kebumen meliputi ternak besar (sapi, kerbau dan kuda), ternak kecil (kambing, domba, babi dan kelinci) dan unggas (ayam,itik, burung puyuh, angsa dan itik manila).

Populasi ternak besar tahun 2025 di dominasi sapi potong 64.996 ekor, mengalami penurunan dari tahun 2024 sebanyak 65.108 ekor. Sedangkan untuk populasi ternak kecil di dominasi kambing 101.255 ekor, mengalami penurunan dari data tahun sebelumnya sejumlah 103.440 ekor.

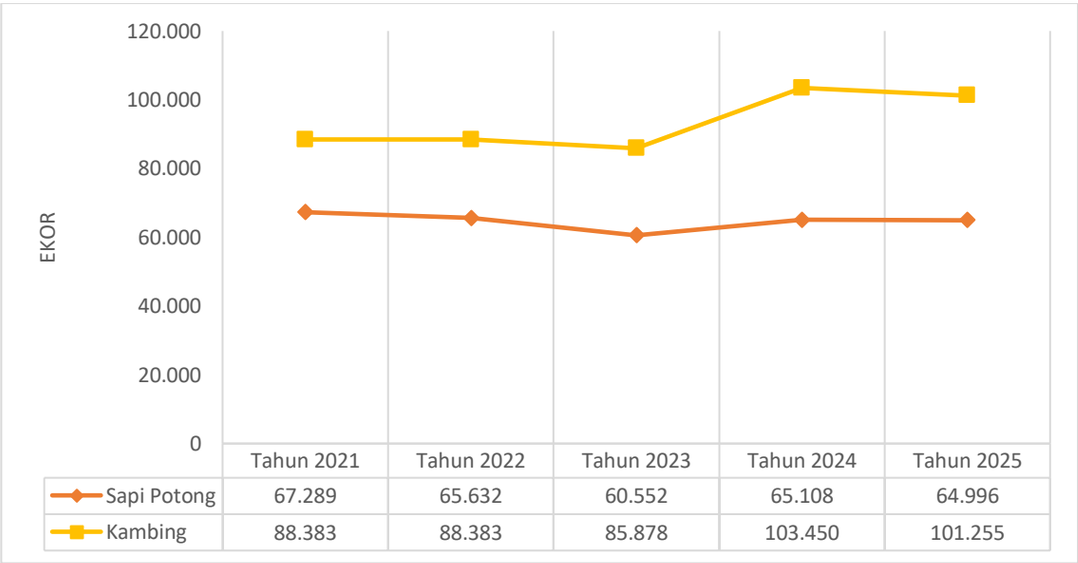

	Tahun 2021	Tahun 2022	Tahun 2023	Tahun 2024	Tahun 2025
Sapi Potong	67.289	65.632	60.552	65.108	64.996
Kambing	88.383	88.383	85.878	103.450	101.255

Gambar 5.1.
Populasi Sapi Potong dan Kambing Tahun 2021 – 2025

Sedangkan populasi unggas Tahun 2025, tiga jenis yang paling banyak mendominasi adalah ayam ras pedaging, burung puyuh dan ayam sayur dan. Populasi ayam pedaging 2.636.000 ekor, burung puyuh 864.412 dan itik 87.200,00 ekor.

Banyaknya populasi jenis ternak disamping dipengaruhi oleh pemotongan, kelahiran dan kematian juga dipengaruhi oleh banyaknya pemasukan dan pengeluaran ternak dari kabupaten lain.

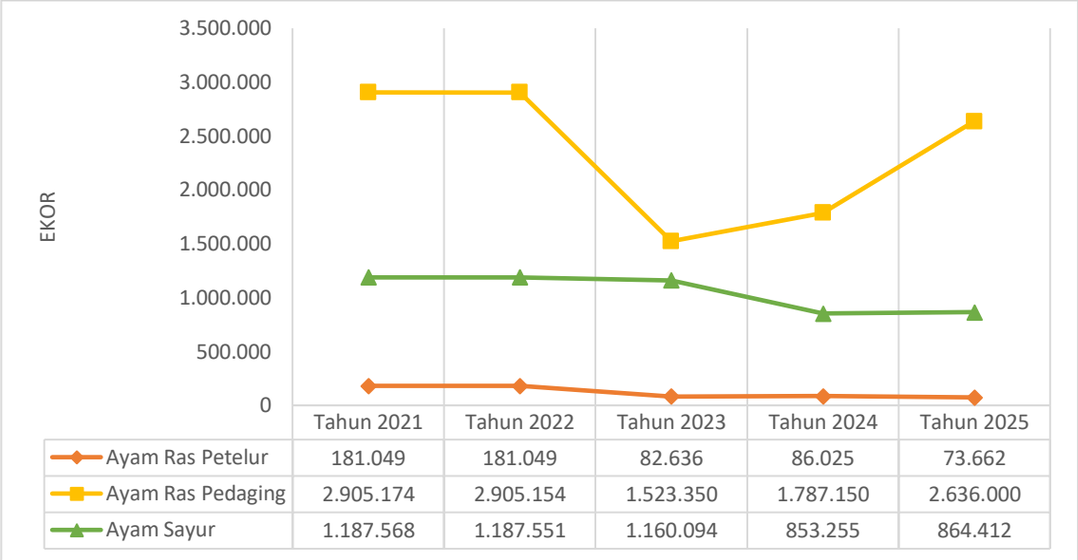

	Tahun 2021	Tahun 2022	Tahun 2023	Tahun 2024	Tahun 2025
Ayam Ras Petelur	181.049	181.049	82.636	86.025	73.662
Ayam Ras Pedaging	2.905.174	2.905.154	1.523.350	1.787.150	2.636.000
Ayam Sayur	1.187.568	1.187.551	1.160.094	853.255	864.412

Gambar 5.2.
Populasi Ayam Ras Petelur, Ayam Ras Pedaging dan Ayam Sayur
Tahun 2021 - 2025

Produksi daging tahun 2025 di Kabupaten Kebumen, daging ternak 3.189.702,23 Kg dan daging unggas 11.889.032,00 Kg. Sedangkan produksi telur tahun 2025 tercatat sebanyak 4.628.746,00 Kg.

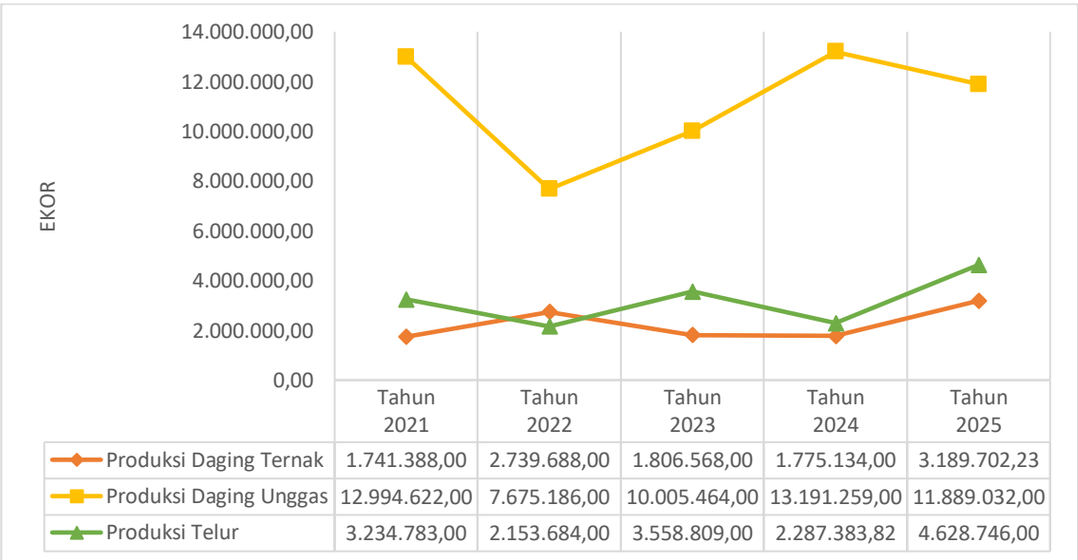

	Tahun 2021	Tahun 2022	Tahun 2023	Tahun 2024	Tahun 2025
Produksi Daging Ternak	1.741.388,00	2.739.688,00	1.806.568,00	1.775.134,00	3.189.702,23
Produksi Daging Unggas	12.994.622,00	7.675.186,00	10.005.464,00	13.191.259,00	11.889.032,00
Produksi Telur	3.234.783,00	2.153.684,00	3.558.809,00	2.287.383,82	4.628.746,00

Gambar 5.3.
Produksi Daging Ternak, Produksi Daging Unggas dan Produksi Telur
Tahun 2021 - 2025

TABEL 5.1 **POPULASI TERNAK MENURUT KECAMATAN DI KABUPATEN KEBUMEN TAHUN 2025**

Kecamatan	Populasi (Ekor)			
	Sapi Perah	Sapi Potong	Kerbau	Kuda
(1)	*(2)*	*(3)*	*(4)*	*(5)*
Tahun 2021	2,00	67.289,00	275,00	369,00
Tahun 2022	2,00	65.632,00	266,00	357,00
Tahun 2023	0,00	60.552,00	222,00	351,00
Tahun 2024	2,00	65.108,00	182,00	267,00
Tahun 2025	**0,00**	**64.996,00**	**170,00**	**274,00**
01 Ayah	0,00	4.018,00	13,00	4,00
02 Buayan	0,00	1.373,00	0,00	0,00
03 Puring	0,00	8.826,00	3,00	32,00
04 Petanahan	0,00	4.671,00	0,00	11,00
05 Klirong	0,00	6.929,00	0,00	45,00
06 Buluspesantren	0,00	8.852,00	0,00	44,00
07 Ambal	0,00	7.495,00	5,00	48,00
08 Mirit	0,00	6.193,00	18,00	32,00
09 Bonorowo	0,00	732,00	12,00	1,00
10 Prembun	0,00	733,00	3,00	8,00
11 Padureso	0,00	631,00	0,00	1,00
12 Kutowinangun	0,00	952,00	0,00	8,00
13 Alian	0,00	459,00	0,00	0,00
14 Poncowarno	0,00	975,00	0,00	3,00
15 Kebumen	0,00	1.346,00	7,00	16,00
16 Pejagoan	0,00	795,00	0,00	5,00
17 Sruweng	0,00	314,00	0,00	2,00
18 Adimulyo	0,00	1.008,00	0,00	9,00
19 Kuwarasan	0,00	429,00	0,00	0,00
20 Rowokele	0,00	422,00	0,00	0,00
21 Sempor	0,00	865,00	14,00	0,00
22 Gombong	0,00	60,00	0,00	0,00
23 Karanganyar	0,00	849,00	0,00	1,00
24 Karanggayam	0,00	4.000,00	23,00	0,00
25 Sadang	0,00	511,00	47,00	0,00
26 Karangsambung	0,00	1.558,00	25,00	4,00

Sumber Data : Dinas Pertanian dan Pangan Kabupaten Kebumen

TABEL 5.1 **Lanjutan…**

Kecamatan	Populasi (Ekor)			
	Kambing	Domba	Babi	Kelinci
(1)	*(6)*	*(7)*	*(8)*	*(9)*
Tahun 2021	88.383,00	22.322,00	828,00	8.290,00
Tahun 2022	88.383,00	22.322,00	826,00	9.018,00
Tahun 2023	85.878,00	23.666,00	929,00	6.495,00
Tahun 2024	103.440,00	24.949,00	769,00	3.762,00
Tahun 2025	**101.255,00**	**25.471,00**	**780,00**	**3.907,00**
01 Ayah	9.046,00	1.080,00	0,00	54,00
02 Buayan	5.775,00	499,00	30,00	27,00
03 Puring	4.492,00	2.082,00	27,00	176,00
04 Petanahan	4.299,00	2.141,00	0,00	81,00
05 Klirong	6.818,00	566,00	13,00	144,00
06 Buluspesantren	3.627,00	1.207,00	0,00	51,00
07 Ambal	7.115,00	1.060,00	0,00	239,00
08 Mirit	2.381,00	2.357,00	0,00	108,00
09 Bonorowo	957,00	834,00	18,00	0,00
10 Prembun	869,00	1.303,00	19,00	57,00
11 Padureso	373,00	55,00	0,00	86,00
12 Kutowinangun	1.747,00	624,00	0,00	83,00
13 Alian	2.521,00	924,00	0,00	190,00
14 Poncowarno	1.528,00	791,00	0,00	209,00
15 Kebumen	1.805,00	652,00	0,00	28,00
16 Pejagoan	3.459,00	446,00	0,00	132,00
17 Sruweng	4.545,00	810,00	0,00	237,00
18 Adimulyo	2.475,00	2.411,00	177,00	802,00
19 Kuwarasan	1.479,00	1.198,00	0,00	110,00
20 Rowokele	5.096,00	452,00	0,00	121,00
21 Sempor	8.534,00	545,00	112,00	194,00
22 Gombong	338,00	457,00	0,00	190,00
23 Karanganyar	2.418,00	463,00	234,00	312,00
24 Karanggayam	13.253,00	1.310,00	0,00	75,00
25 Sadang	1.862,00	222,00	0,00	121,00
26 Karangsambung	4.443,00	982,00	150,00	80,00

Sumber Data : Dinas Pertanian dan Pangan Kabupaten Kebumen

TABEL 5.2 **POPULASI UNGGAS MENURUT KECAMATAN DI KABUPATEN KEBUMEN TAHUN 2025**

Kecamatan	Populasi (Ekor)			
	Ayam Ras Petelur	Ayam Ras Pedaging	Ayam Sayur	Itik
(1)	*(2)*	*(3)*	*(4)*	*(5)*
Tahun 2021	*181.049,00*	*2.905.174,00*	*1.187.568,00*	*137.158,00*
Tahun 2022	*181.049,00*	*2.905.154,00*	*1.187.551,00*	*137.118,00*
Tahun 2023	*82.636,00*	*1.523.350,00*	*1.160.094,00*	*88.192,00*
Tahun 2024	86.025,00	1.787.150,00	853.255,00	94.136,00
Tahun 2025	**73.662,00**	**2.636.000,00**	**864.412,00**	**87.200,00**
01 Ayah	9.700,00	424.500,00	70.590,00	3.945,00
02 Buayan	3.400,00	63.000,00	46.540,00	1.732,00
03 Puring	12.800,00	429.500,00	46.224,00	10.823,00
04 Petanahan	2.800,00	72.500,00	29.414,00	8.300,00
05 Klirong	745,00	45.000,00	45.003,00	6.455,00
06 Buluspesantren	3.840,00	7.500,00	42.816,00	5.853,00
07 Ambal	800,00	441.000,00	50.216,00	4.040,00
08 Mirit	0,00	120.000,00	51.120,00	8.557,00
09 Bonorowo	100,00	30.000,00	10.939,00	1.043,00
10 Prembun	4.250,00	54.000,00	24.904,00	3.746,00
11 Padureso	2.400,00	155.000,00	2.228,00	232,00
12 Kutowinangun	1.100,00	189.000,00	26.718,00	2.275,00
13 Alian	2.842,00	170.000,00	29.409,00	2.122,00
14 Poncowarno	0,00	0,00	25.029,00	1.342,00
15 Kebumen	2.900,00	74.000,00	16.023,00	3.209,00
16 Pejagoan	0,00	0,00	18.400,00	2.482,00
17 Sruweng	4.150,00	0,00	40.823,00	2.307,00
18 Adimulyo	2.110,00	41.800,00	22.998,00	3.181,00
19 Kuwarasan	1.500,00	60.000,00	39.172,00	6.143,00
20 Rowokele	2.340,00	99.500,00	35.801,00	2.251,00
21 Sempor	3.500,00	41.700,00	61.043,00	1.827,00
22 Gombong	5.200,00	0,00	2.959,00	735,00
23 Karanganyar	2.700,00	18.000,00	13.912,00	1.043,00
24 Karanggayam	2.725,00	18.000,00	53.063,00	1.122,00
25 Sadang	1.060,00	15.000,00	2.044,00	703,00
26 Karangsambung	700,00	67.000,00	57.024,00	1.732,00

Sumber Data : Dinas Pertanian dan Pangan Kabupaten Kebumen

TABEL 5.2 **Lanjutan…**

Kecamatan	Populasi (Ekor)		
	Burung Puyuh	Angsa	Itik Manila
(1)	*(6)*	*(7)*	*(8)*
Tahun 2021	*147.021,00*	*1.231,00*	*86.759,00*
Tahun 2022	*146.980,00*	*1.220,00*	*86.729,00*
Tahun 2023	*142.796,00*	*1.826,00*	*74.395,00*
Tahun 2024	136.801,00	2.627,00	81.515,00
Tahun 2025	**70.808,00**	**2.415,00**	**78.336,00**
01 Ayah	12.000,00	162,00	7.181,00
02 Buayan	14.600,00	76,00	4.393,00
03 Puring	7.500,00	498,00	6.244,00
04 Petanahan	1.500,00	0,00	6.450,00
05 Klirong	0,00	132,00	7.520,00
06 Buluspesantren	17.000,00	80,00	5.061,00
07 Ambal	0,00	50,00	3.555,00
08 Mirit	0,00	192,00	5.315,00
09 Bonorowo	0,00	76,00	76,00
10 Prembun	0,00	32,00	1.782,00
11 Padureso	1.400,00	40,00	172,00
12 Kutowinangun	0,00	144,00	804,00
13 Alian	1.000,00	25,00	1.168,00
14 Poncowarno	0,00	15,00	737,00
15 Kebumen	10.803,00	126,00	3.352,00
16 Pejagoan	0,00	201,00	1.241,00
17 Sruweng	0,00	0,00	3.885,00
18 Adimulyo	5.005,00	69,00	3.689,00
19 Kuwarasan	0,00	41,00	4.101,00
20 Rowokele	0,00	82,00	3.097,00
21 Sempor	0,00	162,00	3.247,00
22 Gombong	0,00	9,00	644,00
23 Karanganyar	0,00	34,00	1.855,00
24 Karanggayam	0,00	149,00	1.839,00
25 Sadang	0,00	20,00	760,00
26 Karangsambung	0,00	0,00	168,00

Sumber Data : Dinas Pertanian dan Pangan Kabupaten Kebumen

TABEL 5.3 **PRODUKSI DAGING TERNAK MENURUT KECAMATAN DI KABUPATEN KEBUMEN TAHUN 2025**

Kecamatan	Produksi Daging (Kg)			
	Sapi	Kerbau	Kuda	Kambing
(1)	(2)	(3)	(4)	(5)
Tahun 2021	1.456.460,00	1.949,00	911,00	264.265,00
Tahun 2022	2.298.600,00	2.080,00	900,00	424.396,00
Tahun 2023	*1.596.240,00*	*1.120,00*	*0,00*	*182.910,00*
Tahun 2024	1.572.840,00	4.160,00	0,00	182.028,00
Tahun 2025	**2.669.592,35**	**1.408,00**	**1.032,94**	**476.069,00**
01 Ayah	52.388,21	0,00	0,00	23.847,00
02 Buayan	35.844,56	0,00	0,00	14.946,00
03 Puring	37.774,66	0,00	0,00	12.901,00
04 Petanahan	47.425,11	0,00	0,00	12.089,00
05 Klirong	35.568,84	0,00	0,00	27.937,00
06 Buluspesantren	33.914,47	0,00	0,00	22.163,00
07 Ambal	35.293,11	1.408,00	0,00	30.733,00
08 Mirit	41.634,84	0,00	0,00	13.412,00
09 Bonorowo	18.473,74	0,00	0,00	9.022,00
10 Prembun	33.363,02	0,00	0,00	12.329,00
11 Padureso	8.547,55	0,00	0,00	8.601,00
12 Kutowinangun	34.190,20	0,00	0,00	18.163,00
13 Alian	38.601,84	0,00	0,00	18.885,00
14 Poncowarno	11.029,10	0,00	0,00	8.480,00
15 Kebumen	1.245.184,84	0,00	0,00	56.625,00
16 Pejagoan	232.162,00	0,00	1.032,94	21.171,00
17 Sruweng	59.832,85	0,00	0,00	19.577,00
18 Adimulyo	39.704,75	0,00	0,00	12.360,00
19 Kuwarasan	24.539,74	0,00	0,00	9.262,00
20 Rowokele	38.877,57	0,00	0,00	14.675,00
21 Sempor	69.483,31	0,00	0,00	23.276,00
22 Gombong	427.101,92	0,00	0,00	11.578,00
23 Karanganyar	35.293,11	0,00	0,00	12.089,00
24 Karanggayam	12.959,19	0,00	0,00	28.959,00
25 Sadang	7.996,09	0,00	0,00	13.412,00
26 Karangsambung	12.407,73	0,00	0,00	19.577,00

Sumber Data : Dinas Pertanian dan Pangan Kabupaten Kebumen

TABEL 5.3 **Lanjutan…**

Kecamatan	Produksi Daging (Kg)		
	Domba	Babi	Kelinci
(1)	(6)	(7)	(8)
Tahun 2021	14.821,00	2.186,00	796,00
Tahun 2022	10.892,00	1.740,00	1.080,00
Tahun 2023	*3.738,00*	*7.080,00*	*15.480,00*
Tahun 2024	14.042,00	0,00	2.064,00
Tahun 2025	**35.033,00**	**5.947,94**	**619,00**
01 Ayah	73,00	0,00	0,00
02 Buayan	1.000,00	0,00	0,00
03 Puring	10.288,00	0,00	0,00
04 Petanahan	3.291,00	0,00	0,00
05 Klirong	1.097,00	0,00	413,00
06 Buluspesantren	24,00	0,00	0,00
07 Ambal	756,00	0,00	0,00
08 Mirit	146,00	0,00	0,00
09 Bonorowo	1.048,00	0,00	0,00
10 Prembun	7.509,00	0,00	0,00
11 Padureso	0,00	0,00	0,00
12 Kutowinangun	244,00	0,00	0,00
13 Alian	683,00	0,00	0,00
14 Poncowarno	317,00	0,00	0,00
15 Kebumen	341,00	0,00	0,00
16 Pejagoan	390,00	0,00	0,00
17 Sruweng	195,00	0,00	0,00
18 Adimulyo	3.559,00	0,00	0,00
19 Kuwarasan	1.195,00	0,00	0,00
20 Rowokele	317,00	0,00	0,00
21 Sempor	0,00	0,00	0,00
22 Gombong	463,00	5.947,94	206,00
23 Karanganyar	73,00	0,00	0,00
24 Karanggayam	1.146,00	0,00	0,00
25 Sadang	0,00	0,00	0,00
26 Karangsambung	878,00	0,00	0,00

Sumber Data : Dinas Pertanian dan Pangan Kabupaten Kebumen

TABEL 5.4 **PRODUKSI DAGING UNGGAS MENURUT KECAMATAN DI KABUPATEN KEBUMEN TAHUN 2025**

Kecamatan	Produksi Daging (Kg)			
	Ayam Ras Petelur	Ayam Ras Pedaging	Ayam Sayur	Itik
(1)	(2)	(3)	(4)	(5)
Tahun 2021	124.558,00	8.699.870,00	152.679,00	4.017.515,00
Tahun 2022	152.648,00	7.268.718,00	204.990,00	47.958,00
Tahun 2023	*0,00*	*8.798.700,00*	*1.067.818,00*	*120.044,00*
Tahun 2024	0,00	12.217.610,00	762.014,00	74.834,00
Tahun 2025	**0,00**	**11.218.945,00**	**598.040,00**	**52.385,00**
01 Ayah	0,00	0,00	48.032,00	3.040,00
02 Buayan	0,00	939.878,00	31.493,00	304,00
03 Puring	0,00	5.044.350,00	31.616,00	6.384,00
04 Petanahan	0,00	189.700,00	21.208,00	4.651,00
05 Klirong	0,00	0,00	36.743,00	5.349,00
06 Buluspesantren	0,00	53.890,00	29.092,00	3.040,00
07 Ambal	0,00	194.840,00	33.136,00	1.944,00
08 Mirit	0,00	100.070,00	34.048,00	3.648,00
09 Bonorowo	0,00	8.780,00	7.839,00	1.752,00
10 Prembun	0,00	23.595,00	17.024,00	3.040,00
11 Padureso	0,00	7.260,00	1.428,00	0,00
12 Kutowinangun	0,00	150.645,00	18.059,00	912,00
13 Alian	0,00	2.731.575,00	25.733,00	1.520,00
14 Poncowarno	0,00	0,00	16.840,00	912,00
15 Kebumen	0,00	35.105,00	10.032,00	1.520,00
16 Pejagoan	0,00	479.160,00	12.400,00	1.701,00
17 Sruweng	0,00	7.260,00	27.664,00	1.216,00
18 Adimulyo	0,00	726.000,00	16.112,00	2.306,00
19 Kuwarasan	0,00	0,00	26.448,00	4.741,00
20 Rowokele	0,00	20.109,00	24.016,00	1.216,00
21 Sempor	0,00	3.537,00	38.825,00	1.093,00
22 Gombong	0,00	172.540,00	2.917,00	181,00
23 Karanganyar	0,00	290.400,00	9.940,00	0,00
24 Karanggayam	0,00	16.955,00	39.007,00	395,00
25 Sadang	0,00	0,00	912,00	608,00
26 Karangsambung	0,00	23.296,00	37.476,00	912,00

Sumber Data : Dinas Pertanian dan Pangan Kabupaten Kebumen

TABEL 5.5 **Lanjutan…**

Kecamatan	Produksi Daging (Kg)		
	Burung Puyuh	Angsa	Itik Manila
(1)	(6)	(7)	(8)
Tahun 2021	111,00	0,00	0,00
Tahun 2022	0,00	0,00	872,00
Tahun 2023	*3.952,00*	*358,00*	*18.902,00*
Tahun 2024	136.801,00	0,00	0,00
Tahun 2025	**2.050,00**	**638,00**	**16.974,00**
01 Ayah	500,00	0,00	3.650,00
02 Buayan	456,00	0,00	730,00
03 Puring	183,00	454,00	2.190,00
04 Petanahan	0,00	0,00	1.828,00
05 Klirong	0,00	0,00	2.190,00
06 Buluspesantren	320,00	0,00	184,00
07 Ambal	0,00	0,00	0,00
08 Mirit	0,00	0,00	1.460,00
09 Bonorowo	0,00	0,00	1.092,00
10 Prembun	0,00	0,00	0,00
11 Padureso	0,00	0,00	0,00
12 Kutowinangun	0,00	0,00	0,00
13 Alian	0,00	0,00	0,00
14 Poncowarno	0,00	0,00	0,00
15 Kebumen	274,00	0,00	0,00
16 Pejagoan	0,00	184,00	0,00
17 Sruweng	0,00	0,00	1.460,00
18 Adimulyo	91,00	0,00	0,00
19 Kuwarasan	0,00	0,00	0,00
20 Rowokele	45,00	0,00	1.460,00
21 Sempor	181,00	0,00	730,00
22 Gombong	0,00	0,00	0,00
23 Karanganyar	0,00	0,00	0,00
24 Karanggayam	0,00	0,00	0,00
25 Sadang	0,00	0,00	0,00
26 Karangsambung	0,00	0,00	0,00

Sumber Data : Dinas Pertanian dan Pangan Kabupaten Kebumen

TABEL 5.6 **PRODUKSI SUSU SAPI DAN TELUR MENURUT KECAMATAN DI KABUPATEN KEBUMEN TAHUN 2025**

Kecamatan	Susu (Liter)	Produksi Telur (Kg)	
		Ayam Ras Petelur	Ayam Buras
(1)	(6)	(7)	(8)
Tahun 2021	0,00	2.028.376,00	354.406,00
Tahun 2022	1.095,00	1.310.653,00	250.367,00
Tahun 2023	360,00	1.511.399,00	920.389,00
Tahun 2024	0,00	750.099,00	662.551,00
Tahun 2025	**0,00**	**641.713,00**	**2.389.259,00**
01 Ayah	0,00	114.796,00	191.619,00
02 Buayan	0,00	32.339,00	126.591,00
03 Puring	0,00	112.426,00	125.488,00
04 Petanahan	0,00	27.823,00	83.336,00
05 Klirong	0,00	7.124,00	142.098,00
06 Buluspesantren	0,00	27.574,00	116.102,00
07 Ambal	0,00	6.735,00	136.328,00
08 Mirit	0,00	0,00	138.773,00
09 Bonorowo	0,00	847,00	31.300,00
10 Prembun	0,00	13.611,00	67.636,00
11 Padureso	0,00	20.194,00	6.121,00
12 Kutowinangun	0,00	8.831,00	72.108,00
13 Alian	0,00	9.526,00	99.387,00
14 Poncowarno	0,00	0,00	67.523,00
15 Kebumen	0,00	24.390,00	43.215,00
16 Pejagoan	0,00	44,00	48.728,00
17 Sruweng	0,00	34.581,00	110.840,00
18 Adimulyo	0,00	17.741,00	62.445,00
19 Kuwarasan	0,00	6.950,00	106.351,00
20 Rowokele	0,00	18.553,00	97.191,00
21 Sempor	0,00	64.026,00	157.413,00
22 Gombong	0,00	21.087,00	9.029,00
23 Karanganyar	0,00	40.314,00	37.561,00
24 Karanggayam	0,00	24.062,00	154.290,00
25 Sadang	0,00	2.250,00	5.588,00
26 Karangsambung	0,00	5.889,00	152.198,00

Sumber Data : Dinas Pertanian dan Pangan Kabupaten Kebumen

TABEL 5.7 **Lanjutan…**

Kecamatan	Produksi Telur (Kg)		
	Itik	Burung Puyuh	Entog
(1)	(6)	(7)	(8)
Tahun 2021	567.531,00	284.470,00	
Tahun 2022	391.695,00	200.969,00	
Tahun 2023	870.992,00	256.029,00	
Tahun 2024	618.188,79	256.545,03	**280.601,00**
Tahun 2025	**788.753,00**	**121.871,00**	**687.150,00**
01 Ayah	34.121,00	31.328,00	61.200,00
02 Buayan	14.849,00	21.155,00	37.440,00
03 Puring	92.810,00	10.868,00	53.210,00
04 Petanahan	71.169,00	2.174,00	54.980,00
05 Klirong	56.973,00	0,00	65.580,00
06 Buluspesantren	49.087,00	15.963,00	31.560,00
07 Ambal	34.691,00	0,00	30.340,00
08 Mirit	73.329,00	0,00	45.310,00
09 Bonorowo	48.305,00	0,00	28.610,00
10 Prembun	32.293,00	0,00	15.160,00
11 Padureso	1.974,00	2.029,00	1.470,00
12 Kutowinangun	19.286,00	0,00	6.770,00
13 Alian	18.193,00	1.449,00	9.960,00
14 Poncowarno	11.506,00	0,00	6.290,00
15 Kebumen	27.466,00	15.598,00	28.550,00
16 Pejagoan	21.079,00	0,00	10.560,00
17 Sruweng	19.772,00	0,00	33.100,00
18 Adimulyo	27.249,00	7.253,00	31.450,00
19 Kuwarasan	52.686,00	0,00	34.940,00
20 Rowokele	19.307,00	4.671,00	26.400,00
21 Sempor	16.096,00	9.341,00	27.820,00
22 Gombong	6.666,00	0,00	6.540,00
23 Karanganyar	8.852,00	42,00	15.820,00
24 Karanggayam	9.786,00	0,00	16.070,00
25 Sadang	6.347,00	0,00	6.590,00
26 Karangsambung	14.861,00	0,00	1.430,00

Sumber Data : Dinas Pertanian dan Pangan Kabupaten Kebumen

BAB VI

JUMLAH ALAT/MESIN PERTANIAN TANAMAN PANGAN

Jenis alat / mesin pertanian di Kabupaten Kebumen meliputi pengolahan lahan, penanaman, pengendalian OPT, Pengairan / Pompa Air, Pemanenan, Perontokan/pemipilan, Perajangan umbi, Pembersihan, Pengeringan, Penggilingan padi, Penyimpanan, Pembuatan pupuk.

Jenis alat / mesin pertanian pengolah lahan tahun 2025 didominasi traktor roda dua dengan jumlah 3.758 unit dengan rincian kondisi baik & rusak ringan sejumlah 3.605 unit dan kondisi rusak berat sejumlah 153 unit. Sedangkan traktor roda empat sejumlah 81 unit dengan rincian kondisi baik & rusak ringan sejumlah 76 unit dan rusak berat sejumlah 5 unit.

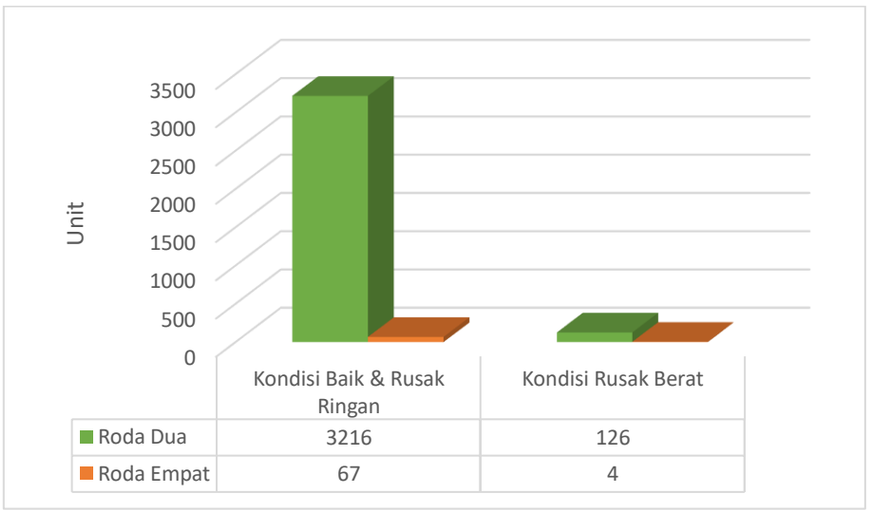

Gambar 6.1.
Jumlah Alat/mesin pengolah lahan Tahun 2025

Alat / mesin pertanian kategori pengendalian OPT Tahun 2025 terbanyak adalah alat / mesin penyemprot sejumlah 23.192 dengan rincian kondisi baik & rusak ringan sejumlah 22.628 unit dan rusak berat sejumlah 564 unit

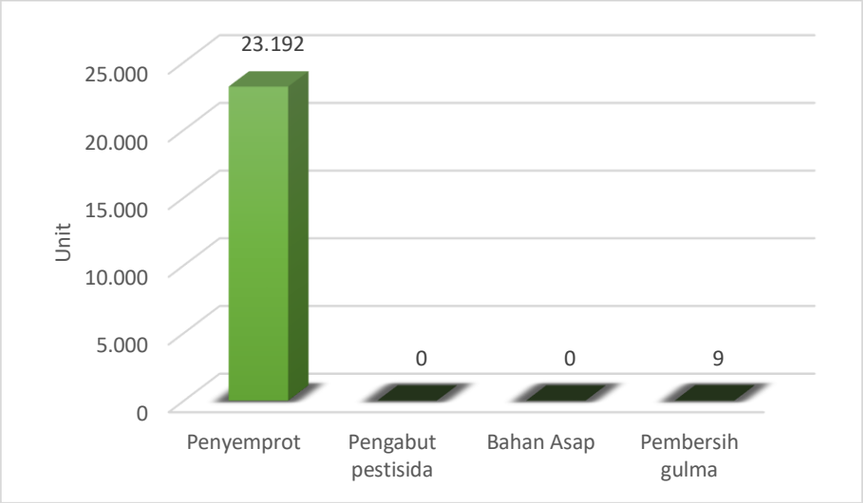

Gambar 6.2
Jumlah Alat / mesin pengendalian OPT Tahun 2025

Alat / mesin pertanian kategori pengairan/pompa air Tahun 2025 terbanyak adalah alat / mesin pengairan/pompa air (<4 inchi) sejumlah 7.596 unit dengan rincian kondisi baik & rusak ringan sejumlah 7.434 unit dan rusak berat sejumlah 162 unit.

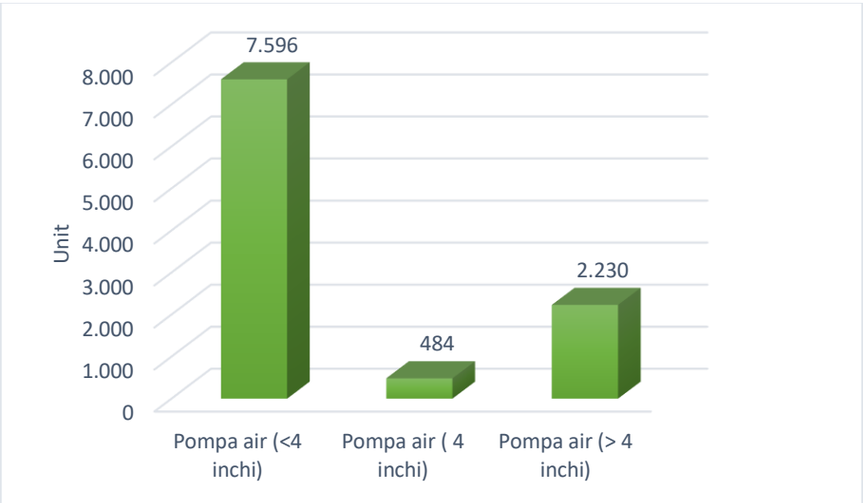

Gambar 6.3
Jumlah Alat / mesin pengairan / pompa air Tahun 2025

Alat / mesin pertanian kategori mesin pemanenan Tahun 2025 terbanyak adalah Rice combine harvester kecil sejumlah 64 unit dengan rincian kondisi baik & rusak ringan sejumlah 50 unit dan rusak berat sejumlah 14 unit.

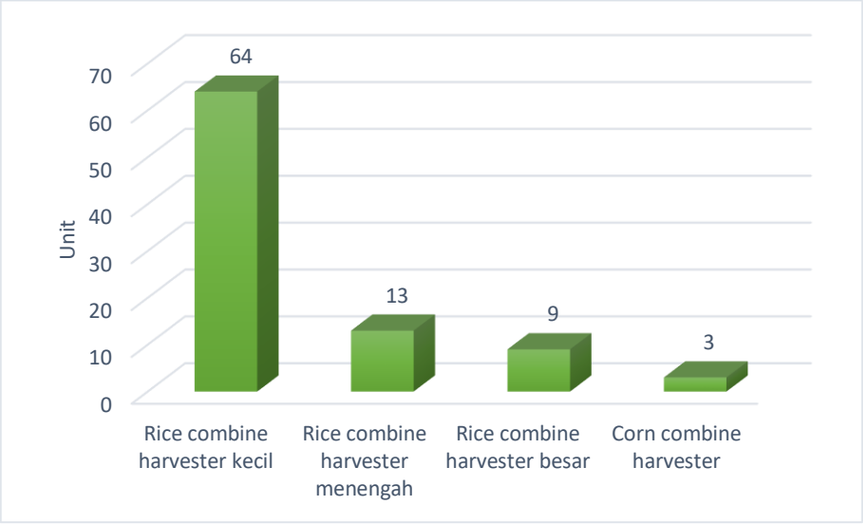

Gambar 6.4
Jumlah Alat / mesin Pemanenan Tahun 2025

TABEL 6.1 **JUMLAH ALAT/MESIN TANAMAN PANGAN (UNIT) MENURUT KECAMATAN DI KABUPATEN KEBUMEN TAHUN 2025**

Kecamatan	Pengolahan Lahan					
	Traktor Roda Dua			Traktor Roda Empat		
	Kondisi Baik & Rusak Ringan	Kondisi Rusak Berat	Total	Kondisi Baik & Rusak Ringan	Kondisi Rusak Berat	Total
(1)	*(2)*	*(3)*	*(4)*	*(5)*	*(6)*	*(7)*
Tahun 2025	**3.216**	**126**	**3.342**	**67**	**4**	**71**
01 Ayah	136	8	144	0	1	1
02 Buayan	101	24	125	0	0	0
03 Puring	330	9	339	13	2	15
04 Petanahan	207	0	207	3	0	3
05 Klirong	177	13	190	2	0	2
06 Buluspesantren	208	0	208	10	0	10
07 Ambal	0	0	0	0	0	0
08 Mirit	143	0	143	21	0	21
09 Bonorowo	88	6	94	4	0	4
10 Prembun	74	0	74	3	0	3
11 Padureso	28	0	28	0	0	0
12 Kutowinangun	132	1	133	2	0	2
13 Alian	121	16	137	0	0	0
14 Poncowarno	0	0	0	0	0	0
15 Kebumen	203	0	203	2	0	2
16 Pejagoan	81	0	81	1	0	1
17 Sruweng	115	2	117	1	0	1
18 Adimulyo	256	28	284	2	0	2
19 Kuwarasan	232	12	244	3	1	4
20 Rowokele	94	0	94	0	0	0
21 Sempor	105	6	111	0	0	0
22 Gombong	0	0	0	0	0	0
23 Karanganyar	70	0	70	0	0	0
24 Karanggayam	153	0	153	0	0	0
25 Sadang	36	0	36	0	0	0
26 Karangsambung	126	1	127	0	0	0

Sumber Data : Dinas Pertanian dan Pangan Kabupaten Kebumen

TABEL 6.1 **Lanjutan…**

Kecamatan	Penanaman					
	Alat tanam padi			Alat tanam biji-bijian		
	Kondisi Baik & Rusak Ringan	Kondisi Rusak Berat	Total	Kondisi Baik & Rusak Ringan	Kondisi Rusak Berat	Total
(1)	*(2)*	*(3)*	*(4)*	*(5)*	*(6)*	*(7)*
Tahun 2025	**64**	**8**	**72**	**44**	**3**	**47**
01 Ayah	4	0	4	0	0	0
02 Buayan	3	0	3	0	0	0
03 Puring	2	0	2	0	0	0
04 Petanahan	3	0	3	0	0	0
05 Klirong	3	0	3	30	0	30
06 Buluspesantren	6	0	6	7	0	7
07 Ambal	0	0	0	0	0	0
08 Mirit	8	3	11	7	3	10
09 Bonorowo	3	0	3	0	0	0
10 Prembun	0	0	0	0	0	0
11 Padureso	2	0	2	0	0	0
12 Kutowinangun	2	1	3	0	0	0
13 Alian	1	0	1	0	0	0
14 Poncowarno	0	0	0	0	0	0
15 Kebumen	3	2	5	0	0	0
16 Pejagoan	1	0	1	0	0	0
17 Sruweng	0	1	1	0	0	0
18 Adimulyo	7	0	7	0	0	0
19 Kuwarasan	9	1	10	0	0	0
20 Rowokele	4	0	4	0	0	0
21 Sempor	1	0	1	0	0	0
22 Gombong	0	0	0	0	0	0
23 Karanganyar	1	0	1	0	0	0
24 Karanggayam	0	0	0	0	0	0
25 Sadang	1	0	1	0	0	0
26 Karangsambung	0	0	0	0	0	0

Sumber Data : Dinas Pertanian dan Pangan Kabupaten Kebumen

TABEL 6.1 **Lanjutan…**

Kecamatan	Pengendalian OPT					
	Penyemprot			Pengabut pestisida		
	Kondisi Baik & Rusak Ringan	Kondisi Rusak Berat	Total	Kondisi Baik & Rusak Ringan	Kondisi Rusak Berat	Total
(1)	*(2)*	*(3)*	*(4)*	*(5)*	*(6)*	*(7)*
Tahun 2025	**22.628**	**564**	**23.192**	**0**	**0**	**0**
01 Ayah	462	0	462	0	0	0
02 Buayan	578	123	701	0	0	0
03 Puring	2.655	134	2.789	0	0	0
04 Petanahan	560	0	560	0	0	0
05 Klirong	2.171	31	2.202	0	0	0
06 Buluspesantren	2.786	0	2.786	0	0	0
07 Ambal	0	0	0	0	0	0
08 Mirit	1.838	0	1.838	0	0	0
09 Bonorowo	2.457	120	2.577	0	0	0
10 Prembun	1.611	112	1.723	0	0	0
11 Padureso	66	0	66	0	0	0
12 Kutowinangun	745	0	745	0	0	0
13 Alian	512	5	517	0	0	0
14 Poncowarno	0	0	0	0	0	0
15 Kebumen	722	18	740	0	0	0
16 Pejagoan	486	0	486	0	0	0
17 Sruweng	465	0	465	0	0	0
18 Adimulyo	1.152	6	1.158	0	0	0
19 Kuwarasan	907	0	907	0	0	0
20 Rowokele	119	0	119	0	0	0
21 Sempor	374	0	374	0	0	0
22 Gombong	0	0	0	0	0	0
23 Karanganyar	433	0	433	0	0	0
24 Karanggayam	632	0	632	0	0	0
25 Sadang	213	4	217	0	0	0
26 Karangsambung	684	11	695	0	0	0

Sumber Data : Dinas Pertanian dan Pangan Kabupaten Kebumen

TABEL 6.1 **Lanjutan…**

Kecamatan	Pengendalian OPT					
	Bahan Asap			Pembersih gulma		
	Kondisi Baik & Rusak Ringan	Kondisi Rusak Berat	Total	Kondisi Baik & Rusak Ringan	Kondisi Rusak Berat	Total
(1)	*(2)*	*(3)*	*(4)*	*(5)*	*(6)*	*(7)*
Tahun 2025	**0**	**0**	**0**	**9**	**0**	**9**
01 Ayah	0	0	0	0	0	0
02 Buayan	0	0	0	0	0	0
03 Puring	0	0	0	2	0	2
04 Petanahan	0	0	0	0	0	0
05 Klirong	0	0	0	0	0	0
06 Buluspesantren	0	0	0	0	0	0
07 Ambal	0	0	0	0	0	0
08 Mirit	0	0	0	0	0	0
09 Bonorowo	0	0	0	0	0	0
10 Prembun	0	0	0	0	0	0
11 Padureso	0	0	0	0	0	0
12 Kutowinangun	0	0	0	1	0	1
13 Alian	0	0	0	1	0	1
14 Poncowarno	0	0	0	0	0	0
15 Kebumen	0	0	0	2	0	2
16 Pejagoan	0	0	0	0	0	0
17 Sruweng	0	0	0	0	0	0
18 Adimulyo	0	0	0	0	0	0
19 Kuwarasan	0	0	0	1	0	1
20 Rowokele	0	0	0	0	0	0
21 Sempor	0	0	0	0	0	0
22 Gombong	0	0	0	0	0	0
23 Karanganyar	0	0	0	0	0	0
24 Karanggayam	0	0	0	2	0	2
25 Sadang	0	0	0	0	0	0
26 Karangsambung	0	0	0	0	0	0

Sumber Data : Dinas Pertanian dan Pangan Kabupaten Kebumen

TABEL 6.1 **Lanjutan…**

Kecamatan	Pengairan/Pompa Air					
	Pompa air (<4 inchi)			Pompa air (4 inchi)		
	Kondisi Baik & Rusak Ringan	Kondisi Rusak Berat	Total	Kondisi Baik & Rusak Ringan	Kondisi Rusak Berat	Total
(1)	*(2)*	*(3)*	*(4)*	*(5)*	*(6)*	*(7)*
Tahun 2025	**7.434**	**162**	**7.596**	**477**	**7**	**484**
01 Ayah	165	0	165	16	0	16
02 Buayan	323	58	381	26	0	26
03 Puring	1.745	43	1.788	46	3	49
04 Petanahan	361	0	361	30	0	30
05 Klirong	1.530	11	1.541	18	1	19
06 Buluspesantren	952	0	952	16	0	16
07 Ambal	0	0	0	0	0	0
08 Mirit	24	0	24	12	0	12
09 Bonorowo	268	42	310	20	3	23
10 Prembun	85	0	85	0	0	0
11 Padureso	34	0	34	4	0	4
12 Kutowinangun	205	0	205	15	0	15
13 Alian	84	2	86	15	0	15
14 Poncowarno	0	0	0	0	0	0
15 Kebumen	204	5	209	43	0	43
16 Pejagoan	63	1	64	2	0	2
17 Sruweng	173	0	173	19	0	19
18 Adimulyo	329	0	329	56	0	56
19 Kuwarasan	296	0	296	24	0	24
20 Rowokele	38	0	38	10	0	10
21 Sempor	66	0	66	22	0	22
22 Gombong	0	0	0	0	0	0
23 Karanganyar	75	0	75	27	0	27
24 Karanggayam	186	0	186	16	0	16
25 Sadang	84	0	84	4	0	4
26 Karangsambung	144	0	144	36	0	36

Sumber Data : Dinas Pertanian dan Pangan Kabupaten Kebumen

TABEL 6.1 **Lanjutan…**

Kecamatan	Pengairan/Pompa Air			Pemanenan		
	Pompa air (> 4 inchi)			Sabit bergerigi/sabit		
	Kondisi Baik & Rusak Ringan	Kondisi Rusak Berat	Total	Kondisi Baik & Rusak Ringan	Kondisi Rusak Berat	Total
(1)	*(2)*	*(3)*	*(4)*	*(5)*	*(6)*	*(7)*
Tahun 2025	**2.223**	**7**	**2.230**	**45.834**	**449**	**46.283**
01 Ayah	11	0	11	4.504	0	4.504
02 Buayan	15	2	17	4.422	0	4.422
03 Puring	12	1	13	13.361	0	13.361
04 Petanahan	2	0	2	0	0	0
05 Klirong	1	0	1	4.639	0	4.639
06 Buluspesantren	2	0	2	0	0	0
07 Ambal	0	0	0	0	0	0
08 Mirit	2.059	0	2.059	1.311	0	1.311
09 Bonorowo	18	3	21	1.880	3	1.883
10 Prembun	1	0	1	1.966	91	2.057
11 Padureso	1	0	1	0	0	0
12 Kutowinangun	4	0	4	441	185	626
13 Alian	14	0	14	2.495	0	2.495
14 Poncowarno	0	0	0	0	0	0
15 Kebumen	12	0	12	5.230	170	5.400
16 Pejagoan	2	0	2	1.546	0	1.546
17 Sruweng	0	0	0	417	0	417
18 Adimulyo	38	0	38	1.319	0	1.319
19 Kuwarasan	17	0	17	482	0	482
20 Rowokele	5	0	5	0	0	0
21 Sempor	1	1	2	0	0	0
22 Gombong	0	0	0	0	0	0
23 Karanganyar	2	0	2	435	0	435
24 Karanggayam	0	0	0	672	0	672
25 Sadang	6	0	6	0	0	0
26 Karangsambung	0	0	0	714	0	714

Sumber Data : Dinas Pertanian dan Pangan Kabupaten Kebumen

TABEL 6.1 **Lanjutan…**

Kecamatan	Pemanenan					
	Pemotong padi tipe gunting			Pemotong padi tipe gendong		
	Kondisi Baik & Rusak Ringan	Kondisi Rusak Berat	Total	Kondisi Baik & Rusak Ringan	Kondisi Rusak Berat	Total
(1)	*(2)*	*(3)*	*(4)*	*(5)*	*(6)*	*(7)*
Tahun 2025	**401**	**0**	**401**	**24**	**0**	**24**
01 Ayah	0	0	0	0	0	0
02 Buayan	0	0	0	0	0	0
03 Puring	401	0	401	0	0	0
04 Petanahan	0	0	0	0	0	0
05 Klirong	0	0	0	0	0	0
06 Buluspesantren	0	0	0	0	0	0
07 Ambal	0	0	0	0	0	0
08 Mirit	0	0	0	0	0	0
09 Bonorowo	0	0	0	0	0	0
10 Prembun	0	0	0	0	0	0
11 Padureso	0	0	0	0	0	0
12 Kutowinangun	0	0	0	0	0	0
13 Alian	0	0	0	0	0	0
14 Poncowarno	0	0	0	0	0	0
15 Kebumen	0	0	0	0	0	0
16 Pejagoan	0	0	0	0	0	0
17 Sruweng	0	0	0	0	0	0
18 Adimulyo	0	0	0	0	0	0
19 Kuwarasan	0	0	0	24	0	24
20 Rowokele	0	0	0	0	0	0
21 Sempor	0	0	0	0	0	0
22 Gombong	0	0	0	0	0	0
23 Karanganyar	0	0	0	0	0	0
24 Karanggayam	0	0	0	0	0	0
25 Sadang	0	0	0	0	0	0
26 Karangsambung	0	0	0	0	0	0

Sumber Data : Dinas Pertanian dan Pangan Kabupaten Kebumen

TABEL 6.1 **Lanjutan…**

Kecamatan	pemanenan					
	Pemotong padi tipe sisir			Rice combine harvester kecil		
	Kondisi Baik & Rusak Ringan	Kondisi Rusak Berat	Total	Kondisi Baik & Rusak Ringan	Kondisi Rusak Berat	Total
(1)	*(2)*	*(3)*	*(4)*	*(5)*	*(6)*	*(7)*
Tahun 2025	**0**	**0**	**0**	**50**	**14**	**64**
01 Ayah	0	0	0	3	1	4
02 Buayan	0	0	0	1	0	1
03 Puring	0	0	0	1	0	1
04 Petanahan	0	0	0	5	0	5
05 Klirong	0	0	0	2	0	2
06 Buluspesantren	0	0	0	6	0	6
07 Ambal	0	0	0	0	0	0
08 Mirit	0	0	0	2	1	3
09 Bonorowo	0	0	0	6	0	6
10 Prembun	0	0	0	4	4	8
11 Padureso	0	0	0	0	0	0
12 Kutowinangun	0	0	0	1	4	5
13 Alian	0	0	0	2	0	2
14 Poncowarno	0	0	0	0	0	0
15 Kebumen	0	0	0	3	2	5
16 Pejagoan	0	0	0	0	0	0
17 Sruweng	0	0	0	0	0	0
18 Adimulyo	0	0	0	7	0	7
19 Kuwarasan	0	0	0	4	2	6
20 Rowokele	0	0	0	2	0	2
21 Sempor	0	0	0	0	0	0
22 Gombong	0	0	0	0	0	0
23 Karanganyar	0	0	0	1	0	1
24 Karanggayam	0	0	0	0	0	0
25 Sadang	0	0	0	0	0	0
26 Karangsambung	0	0	0	0	0	0

Sumber Data : Dinas Pertanian dan Pangan Kabupaten Kebumen

TABEL 6.1 **Lanjutan…**

Kecamatan	pemanenan					
	Rice combine harvester menengah			Rice combine harvester besar		
	Kondisi Baik & Rusak Ringan	Kondisi Rusak Berat	Total	Kondisi Baik & Rusak Ringan	Kondisi Rusak Berat	Total
(1)	*(2)*	*(3)*	*(4)*	*(5)*	*(6)*	*(7)*
Tahun 2025	**9**	**4**	**13**	**8**	**1**	**9**
01 Ayah	0	0	0	0	0	0
02 Buayan	0	0	0	0	0	0
03 Puring	1	1	2	0	0	0
04 Petanahan	0	0	0	0	0	0
05 Klirong	0	0	0	1	0	1
06 Buluspesantren	0	0	0	0	0	0
07 Ambal	0	0	0	0	0	0
08 Mirit	1	0	1	1	0	1
09 Bonorowo	0	0	0	1	0	1
10 Prembun	2	1	3	1	1	2
11 Padureso	0	0	0	0	0	0
12 Kutowinangun	0	0	0	1	0	1
13 Alian	0	0	0	0	0	0
14 Poncowarno	0	0	0	0	0	0
15 Kebumen	0	0	0	2	0	2
16 Pejagoan	0	0	0	0	0	0
17 Sruweng	0	2	2	0	0	0
18 Adimulyo	2	0	2	1	0	1
19 Kuwarasan	2	0	2	0	0	0
20 Rowokele	0	0	0	0	0	0
21 Sempor	1	0	1	0	0	0
22 Gombong	0	0	0	0	0	0
23 Karanganyar	0	0	0	0	0	0
24 Karanggayam	0	0	0	0	0	0
25 Sadang	0	0	0	0	0	0
26 Karangsambung	0	0	0	0	0	0

Sumber Data : Dinas Pertanian dan Pangan Kabupaten Kebumen

TABEL 6.1 **Lanjutan…**

Kecamatan	pemanenan					
	Corn combine harvester			Pengungkit ubi kayu/ubi jalar		
	Kondisi Baik & Rusak Ringan	Kondisi Rusak Berat	Total	Kondisi Baik & Rusak Ringan	Kondisi Rusak Berat	Total
(1)	*(2)*	*(3)*	*(4)*	*(5)*	*(6)*	*(7)*
Tahun 2025	**3**	**0**	**3**	**5**	**0**	**5**
01 Ayah	0	0	0	0	0	0
02 Buayan	0	0	0	0	0	0
03 Puring	1	0	1	0	0	0
04 Petanahan	0	0	0	0	0	0
05 Klirong	0	0	0	0	0	0
06 Buluspesantren	0	0	0	0	0	0
07 Ambal	0	0	0	0	0	0
08 Mirit	2	0	2	0	0	0
09 Bonorowo	0	0	0	0	0	0
10 Prembun	0	0	0	0	0	0
11 Padureso	0	0	0	0	0	0
12 Kutowinangun	0	0	0	0	0	0
13 Alian	0	0	0	0	0	0
14 Poncowarno	0	0	0	0	0	0
15 Kebumen	0	0	0	0	0	0
16 Pejagoan	0	0	0	0	0	0
17 Sruweng	0	0	0	0	0	0
18 Adimulyo	0	0	0	0	0	0
19 Kuwarasan	0	0	0	0	0	0
20 Rowokele	0	0	0	0	0	0
21 Sempor	0	0	0	0	0	0
22 Gombong	0	0	0	0	0	0
23 Karanganyar	0	0	0	0	0	0
24 Karanggayam	0	0	0	0	0	0
25 Sadang	0	0	0	5	0	5
26 Karangsambung	0	0	0	0	0	0

Sumber Data : Dinas Pertanian dan Pangan Kabupaten Kebumen

TABEL 6.1 **Lanjutan…**

Kecamatan	Perontokan/pemipilan					
	Perontok padi			Perontok multiguna (padi, jagung, kedelai)		
	Kondisi Baik & Rusak Ringan	Kondisi Rusak Berat	Total	Kondisi Baik & Rusak Ringan	Kondisi Rusak Berat	Total
(1)	*(2)*	*(3)*	*(4)*	*(5)*	*(6)*	*(7)*
Tahun 2025	**6.794**	**156**	**6.950**	**131**	**3**	**134**
01 Ayah	300	0	300	8	0	8
02 Buayan	352	101	453	1	1	2
03 Puring	1.154	1	1.155	5	0	5
04 Petanahan	780	0	780	0	0	0
05 Klirong	472	3	475	25	0	25
06 Buluspesantren	75	0	75	6	0	6
07 Ambal	0	0	0	0	0	0
08 Mirit	620	0	620	1	0	1
09 Bonorowo	151	17	168	4	0	4
10 Prembun	56	8	64	0	0	0
11 Padureso	0	0	0	0	0	0
12 Kutowinangun	218	0	218	5	0	5
13 Alian	37	0	37	6	0	6
14 Poncowarno	0	0	0	0	0	0
15 Kebumen	108	1	109	0	0	0
16 Pejagoan	241	1	242	0	0	0
17 Sruweng	266	0	266	2	0	2
18 Adimulyo	829	24	853	0	0	0
19 Kuwarasan	489	0	489	24	2	26
20 Rowokele	0	0	0	26	0	26
21 Sempor	43	0	43	5	0	5
22 Gombong	0	0	0	0	0	0
23 Karanganyar	301	0	301	0	0	0
24 Karanggayam	234	0	234	6	0	6
25 Sadang	31	0	31	7	0	7
26 Karangsambung	37	0	37	0	0	0

Sumber Data : Dinas Pertanian dan Pangan Kabupaten Kebumen

TABEL 6.1 **Lanjutan…**

Kecamatan	Pembersihan			Pengeringan		
	Pembersih gabah			Pengering tipe datar		
	Kondisi Baik & Rusak Ringan	Kondisi Rusak Berat	Total	Kondisi Baik & Rusak Ringan	Kondisi Rusak Berat	Total
(1)	*(2)*	*(3)*	*(4)*	*(5)*	*(6)*	*(7)*
Tahun 2025	**5**	**1**	**6**	**8**	**5**	**13**
01 Ayah	0	0	0	1	2	3
02 Buayan	0	0	0	0	0	0
03 Puring	0	0	0	3	1	4
04 Petanahan	3	0	3	1	0	1
05 Klirong	0	0	0	0	0	0
06 Buluspesantren	0	0	0	0	0	0
07 Ambal	0	0	0	0	0	0
08 Mirit	0	0	0	1	0	1
09 Bonorowo	0	0	0	0	0	0
10 Prembun	0	0	0	0	0	0
11 Padureso	0	0	0	0	0	0
12 Kutowinangun	1	1	2	0	0	0
13 Alian	0	0	0	0	0	0
14 Poncowarno	0	0	0	0	0	0
15 Kebumen	0	0	0	1	0	1
16 Pejagoan	0	0	0	0	0	0
17 Sruweng	0	0	0	0	0	0
18 Adimulyo	1	0	1	0	2	2
19 Kuwarasan	0	0	0	1	0	1
20 Rowokele	0	0	0	0	0	0
21 Sempor	0	0	0	0	0	0
22 Gombong	0	0	0	0	0	0
23 Karanganyar	0	0	0	0	0	0
24 Karanggayam	0	0	0	0	0	0
25 Sadang	0	0	0	0	0	0
26 Karangsambung	0	0	0	0	0	0

Sumber Data : Dinas Pertanian dan Pangan Kabupaten Kebumen

TABEL 6.1 **Lanjutan…**

Kecamatan	Pengeringan					
	Pengering tipe vertikal			Pengering rak		
	Kondisi Baik & Rusak Ringan	Kondisi Rusak Berat	Total	Kondisi Baik & Rusak Ringan	Kondisi Rusak Berat	Total
(1)	*(2)*	*(3)*	*(4)*	*(5)*	*(6)*	*(7)*
Tahun 2025	**5**	**1**	**6**	**0**	**0**	**0**
01 Ayah	0	0	0	0	0	0
02 Buayan	0	0	0	0	0	0
03 Puring	0	0	0	0	0	0
04 Petanahan	0	0	0	0	0	0
05 Klirong	0	0	0	0	0	0
06 Buluspesantren	0	0	0	0	0	0
07 Ambal	0	0	0	0	0	0
08 Mirit	2	0	2	0	0	0
09 Bonorowo	0	0	0	0	0	0
10 Prembun	0	0	0	0	0	0
11 Padureso	0	0	0	0	0	0
12 Kutowinangun	1	0	1	0	0	0
13 Alian	0	0	0	0	0	0
14 Poncowarno	0	0	0	0	0	0
15 Kebumen	0	0	0	0	0	0
16 Pejagoan	0	0	0	0	0	0
17 Sruweng	0	0	0	0	0	0
18 Adimulyo	0	0	0	0	0	0
19 Kuwarasan	2	1	3	0	0	0
20 Rowokele	0	0	0	0	0	0
21 Sempor	0	0	0	0	0	0
22 Gombong	0	0	0	0	0	0
23 Karanganyar	0	0	0	0	0	0
24 Karanggayam	0	0	0	0	0	0
25 Sadang	0	0	0	0	0	0
26 Karangsambung	0	0	0	0	0	0

Sumber Data : Dinas Pertanian dan Pangan Kabupaten Kebumen

TABEL 6.1 **Lanjutan…**

Kecamatan	Penggilingan padi					
	Penggilingan padi kecil			Penggilingan padi menengah		
	Kondisi Baik & Rusak Ringan	Kondisi Rusak Berat	Total	Kondisi Baik & Rusak Ringan	Kondisi Rusak Berat	Total
(1)	*(2)*	*(3)*	*(4)*	*(5)*	*(6)*	*(7)*
Tahun 2025	**635**	**2**	**637**	**204**	**3**	**207**
01 Ayah	38	0	38	0	0	0
02 Buayan	27	0	27	15	0	15
03 Puring	87	1	88	26	1	27
04 Petanahan	62	0	62	10	0	10
05 Klirong	47	0	47	25	0	25
06 Buluspesantren	1	0	1	3	0	3
07 Ambal	0	0	0	0	0	0
08 Mirit	41	0	41	2	0	2
09 Bonorowo	27	0	27	33	2	35
10 Prembun	14	0	14	0	0	0
11 Padureso	12	0	12	0	0	0
12 Kutowinangun	11	0	11	0	0	0
13 Alian	37	0	37	4	0	4
14 Poncowarno	0	0	0	0	0	0
15 Kebumen	5	0	5	5	0	5
16 Pejagoan	11	0	11	3	0	3
17 Sruweng	22	0	22	6	0	6
18 Adimulyo	62	1	63	13	0	13
19 Kuwarasan	62	0	62	0	0	0
20 Rowokele	26	0	26	0	0	0
21 Sempor	1	0	1	49	0	49
22 Gombong	0	0	0	0	0	0
23 Karanganyar	15	0	15	6	0	6
24 Karanggayam	17	0	17	0	0	0
25 Sadang	0	0	0	0	0	0
26 Karangsambung	10	0	10	4	0	4

Sumber Data : Dinas Pertanian dan Pangan Kabupaten Kebumen

TABEL 6.1 **Lanjutan…**

Kecamatan	Penggilingan padi			Penyimpanan		
	Penggilingan padi besar			Penyimpanan hasil tanaman pangan		
	Kondisi Baik & Rusak Ringan	Kondisi Rusak Berat	Total	Kondisi Baik & Rusak Ringan	Kondisi Rusak Berat	Total
(1)	*(2)*	*(3)*	*(4)*	*(5)*	*(6)*	*(7)*
Tahun 2025	**53**	**0**	**53**	**27**	**0**	**27**
01 Ayah	0	0	0	0	0	0
02 Buayan	0	0	0	0	0	0
03 Puring	6	0	6	20	0	20
04 Petanahan	0	0	0	0	0	0
05 Klirong	0	0	0	0	0	0
06 Buluspesantren	0	0	0	0	0	0
07 Ambal	0	0	0	0	0	0
08 Mirit	0	0	0	4	0	4
09 Bonorowo	4	0	4	0	0	0
10 Prembun	2	0	2	0	0	0
11 Padureso	0	0	0	1	0	1
12 Kutowinangun	5	0	5	0	0	0
13 Alian	0	0	0	1	0	1
14 Poncowarno	0	0	0	0	0	0
15 Kebumen	6	0	6	0	0	0
16 Pejagoan	1	0	1	1	0	1
17 Sruweng	0	0	0	0	0	0
18 Adimulyo	0	0	0	0	0	0
19 Kuwarasan	2	0	2	0	0	0
20 Rowokele	0	0	0	0	0	0
21 Sempor	0	0	0	0	0	0
22 Gombong	0	0	0	0	0	0
23 Karanganyar	0	0	0	0	0	0
24 Karanggayam	0	0	0	0	0	0
25 Sadang	0	0	0	0	0	0
26 Karangsambung	27	0	27	0	0	0

Sumber Data : Dinas Pertanian dan Pangan Kabupaten Kebumen

TABEL 6.1 **Lanjutan…**

Kecamatan	Pembuatan pupuk		
	Alat pembuat pupuk organik (APPO)/kompos		
	Kondisi Baik & Rusak Ringan	Kondisi Rusak Berat	Total
(1)	*(2)*	*(3)*	*(4)*
Tahun 2025	**98**	**10**	**108**
01 Ayah	9	0	9
02 Buayan	3	0	3
03 Puring	5	1	6
04 Petanahan	0	0	0
05 Klirong	0	0	0
06 Buluspesantren	6	0	6
07 Ambal	0	0	0
08 Mirit	2	1	3
09 Bonorowo	4	0	4
10 Prembun	2	0	2
11 Padureso	5	0	5
12 Kutowinangun	6	0	6
13 Alian	5	4	9
14 Poncowarno	0	0	0
15 Kebumen	6	4	10
16 Pejagoan	5	0	5
17 Sruweng	1	0	1
18 Adimulyo	18	0	18
19 Kuwarasan	1	0	1
20 Rowokele	2	0	2
21 Sempor	1	0	1
22 Gombong	0	0	0
23 Karanganyar	3	0	3
24 Karanggayam	8	0	8
25 Sadang	0	0	0
26 Karangsambung	6	0	6

Sumber Data : Dinas Pertanian dan Pangan Kabupaten Kebumen

BAB VII

KELEMBAGAAN TANI

Kelembagaan pertanian meliputi Gabungan Kelompok Tani (Gapoktan), Kelompok Tani (Poktan), dan Kelompok Tani Ternak (KTT). Hasil up date Data Kelembagaan Tani Tahun 2025, Gabungan Kelompok Tani (Gapoktan) sejumlah 460 Gapoktan, Kelompok Tani (Poktan) sejumlah 2.257 kelompok dan Kelompok Tani Ternak (KTT) sejumlah 760 kelompok.

TABEL 7.1 **JUMLAH KELEMBAGAAN TANI MENURUT KECAMATAN DI KABUPATEN KEBUMEN TAHUN 2025**

Kecamatan	Kelembagaan Tani						
	Gabungan Kelompok tani (Gapoktan)	Kelompok tani (Poktan)	Kelas Poktan				Kelompok Tani Ternak (KTT)
			Pemula	Lanjut	Madya	Utama	
(1)	*(2)*	*(3)*	*(4)*	*(5)*	*(6)*	*(7)*	*(8)*
Tahun 2025	**460**	**2091**	**17**	**2**	**0**	**0**	**760**
01 Ayah	18	86	0	0	0	0	64
02 Buayan	20	90	10	0	0	0	62
03 Puring	23	142	0	0	0	0	56
04 Petanahan	21	95	0	0	0	0	45
05 Klirong	24	103	0	0	0	0	45
06 Buluspesantren	21	85	0	0	0	0	36
07 Ambal	32	128	1	0	0	0	36
08 Mirit	22	91	0	0	0	0	35
09 Bonorowo	11	43	0	0	0	0	34
10 Prembun	13	49	0	0	0	0	33
11 Padureso	9	46	0	0	0	0	30
12 Kutowinangun	19	73	0	0	0	0	29
13 Alian	16	97	0	0	0	0	28
14 Poncowarno	11	51	0	0	0	0	23
15 Kebumen	29	92	1	0	0	0	23
16 Pejagoan	13	68	0	0	0	0	21
17 Sruweng	21	113	1	0	0	0	21
18 Adimulyo	23	85	0	0	0	0	18
19 Kuwarasan	22	78	2	1	0	0	18
20 Rowokele	11	70	1	1	0	0	18
21 Sempor	16	63	1	0	0	0	17
22 Gombong	14	53	0	0	0	0	16
23 Karanganyar	11	45	0	0	0	0	13
24 Karanggayam	19	107	0	0	0	0	13
25 Sadang	7	49	0	0	0	0	9
26 Karangsambung	14	70	0	0	0	0	7

Sumber Data : Dinas Pertanian dan Pangan Kabupaten Kebumen

BAB VIII

PETA SEBARAN PERTANIAN

Peta sebaran pertanian merupakan peta tematik yang menampilkan informasi mengenai lokasi, jenis, serta luas area pertanian di suatu daerah, yang berfungsi sebagai acuan dalam perencanaan dan pengelolaan lahan secara optimal.

Berdasarkan Keputusan Bupati Kebumen Nomor 000.7.2 / 35 Tahun 2025 tentang Daftar Data Prioritas Pemerintah Kabupaten Kebumen, peta sebaran pertanian yang tersedia adalah sebagai berikut :

1. Peta Luas Lahan Sawah Menurut Jenis Irigasi Kabupaten Kebumen Tahun 2025

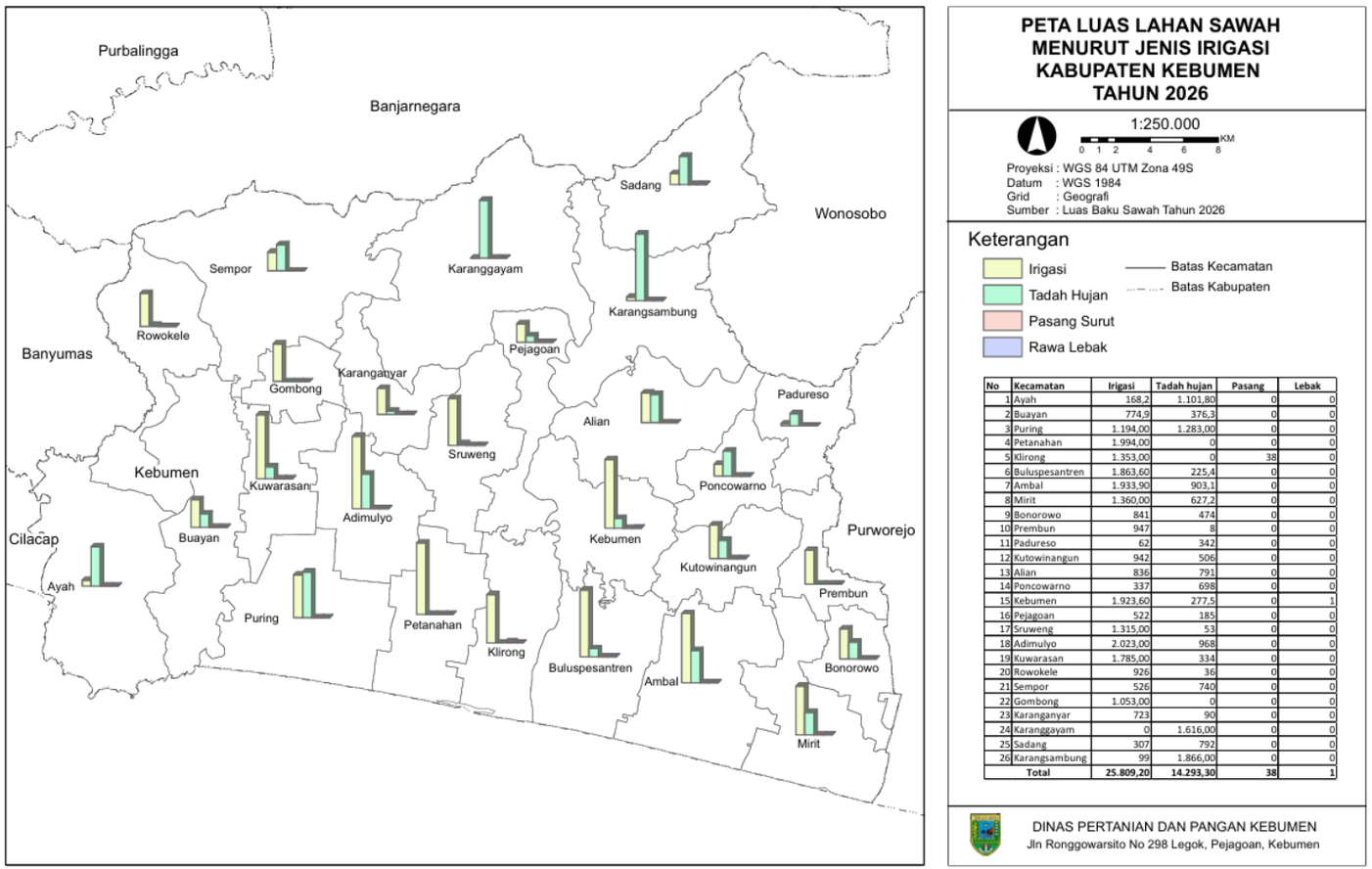

PETA LUAS LAHAN SAWAH MENURUT JENIS IRIGASI KABUPATEN KEBUMEN TAHUN 2026

1:250.000

0 1 2 4 6 8 KM

Proyeksi : WGS 84 UTM Zona 49S
Datum : WGS 1984
Grid : Geografi
Sumber : Luas Baku Sawah Tahun 2026

Keterangan

Irigasi
Tadah Hujan
Pasang Surut
Rawa Lebak
Batas Kecamatan
Batas Kabupaten

No	Kecamatan	Irigasi	Tadah hujan	Pasang	Lebak
1	Ayah	168,2	1.101,80	0	0
2	Buayan	774,9	376,3	0	0
3	Puring	1.194,00	1.283,00	0	0
4	Petanahan	1.994,00	0	0	0
5	Klirong	1.353,00	0	38	0
6	Buluspesantren	1.863,60	225,4	0	0
7	Ambal	1.933,90	903,1	0	0
8	Mirit	1.360,00	627,2	0	0
9	Bonorowo	841	474	0	0
10	Prembun	947	8	0	0
11	Padureso	62	342	0	0
12	Kutowinangun	942	506	0	0
13	Alian	836	791	0	0
14	Poncowarno	337	698	0	0
15	Kebumen	1.923,60	277,5	0	1
16	Pejagoan	522	185	0	0
17	Sruweng	1.315,00	53	0	0
18	Adimulyo	2.023,00	968	0	0
19	Kuwarasan	1.785,00	334	0	0
20	Rowokele	926	36	0	0
21	Sempor	526	740	0	0
22	Gombong	1.053,00	0	0	0
23	Karanganyar	723	90	0	0
24	Karanggayam	0	1.616,00	0	0
25	Sadang	307	792	0	0
26	Karangsambung	99	1.866,00	0	0
	Total	**25.809,20**	**14.293,30**	**38**	**1**

DINAS PERTANIAN DAN PANGAN KEBUMEN
Jln Ronggowarsito No 298 Legok, Pejagoan, Kebumen

Gambar 8.1
Peta Luas Lahan Sawah Menurut Jenis Irigasi Kabupaten Kebumen Tahun 2025

2. Peta Luas Lahan Bukan Sawah Kabupaten Kebumen Tahun 2025

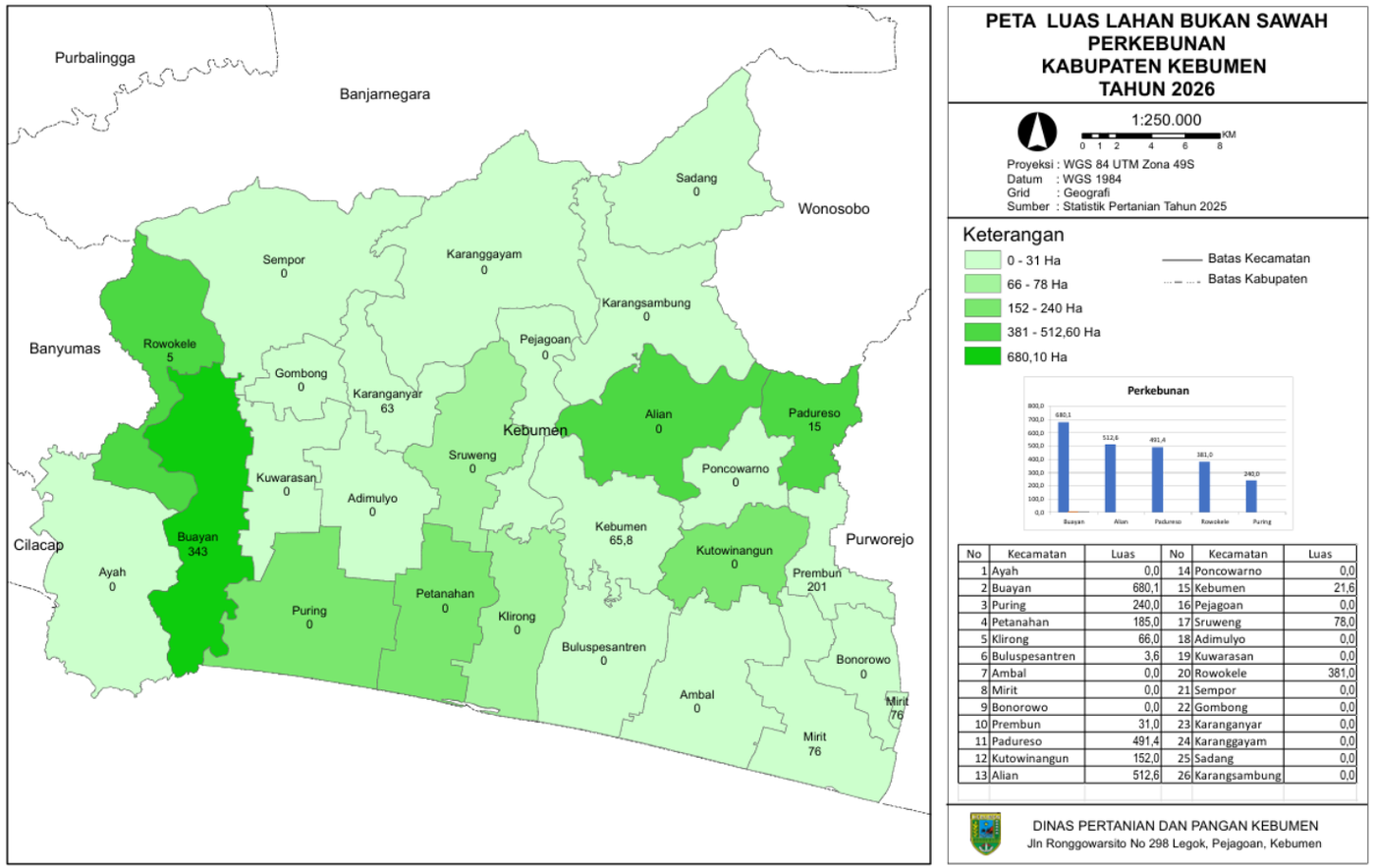

No	Kecamatan	Luas	No	Kecamatan	Luas
1	Ayah	0,0	14	Poncowarno	0,0
2	Buayan	680,1	15	Kebumen	21,6
3	Puring	240,0	16	Pejagoan	0,0
4	Petanahan	185,0	17	Sruweng	78,0
5	Klirong	66,0	18	Adimulyo	0,0
6	Buluspesantren	3,6	19	Kuwarasan	0,0
7	Ambal	0,0	20	Rowokele	381,0
8	Mirit	0,0	21	Sempor	0,0
9	Bonorowo	0,0	22	Gombong	0,0
10	Prembun	31,0	23	Karanganyar	0,0
11	Paduresо	491,4	24	Karanggayam	0,0
12	Kutowinangun	152,0	25	Sadang	0,0
13	Alian	512,6	26	Karangsambung	0,0

Gambar 8.2
Peta Luas Lahan Bukan Sawah Kabupaten Kebumen Tahun 2025

3. Peta Lahan Pertanian Pangan Berkelanjutan Kabupaten Kebumen

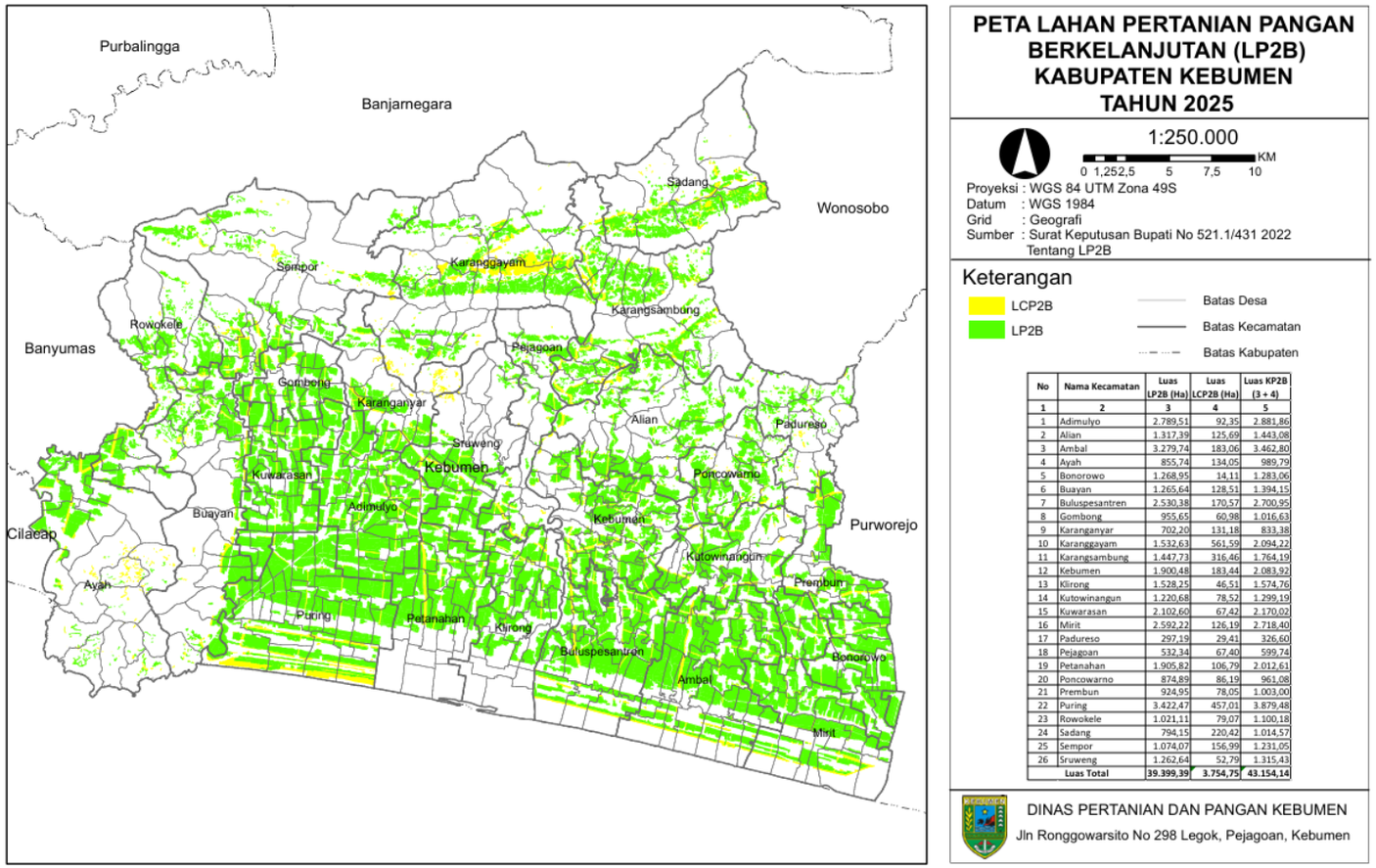

PETA LAHAN PERTANIAN PANGAN BERKELANJUTAN (LP2B) KABUPATEN KEBUMEN TAHUN 2025

1:250.000

0 1,252,5 5 7,5 10 KM

Proyeksi : WGS 84 UTM Zona 49S
Datum : WGS 1984
Grid : Geografi
Sumber : Surat Keputusan Bupati No 521.1/431 2022 Tentang LP2B

Keterangan

LCP2B
LP2B
Batas Desa
Batas Kecamatan
Batas Kabupaten

No	Nama Kecamatan	Luas LP2B (Ha)	Luas LCP2B (Ha)	Luas KP2B (3 + 4)
1	2	3	4	5
1	Adimulyo	2.789,51	92,35	2.881,86
2	Alian	1.317,39	125,69	1.443,08
3	Ambal	3.279,74	183,06	3.462,80
4	Ayah	855,74	134,05	989,79
5	Bonorowo	1.268,95	14,11	1.283,06
6	Buayan	1.265,64	128,51	1.394,15
7	Buluspesantren	2.530,38	170,57	2.700,95
8	Gombong	955,65	60,98	1.016,63
9	Karanganyar	702,20	131,18	833,38
10	Karanggayam	1.532,63	561,59	2.094,22
11	Karangsambung	1.447,73	316,46	1.764,19
12	Kebumen	1.900,48	183,44	2.083,92
13	Klirong	1.528,25	46,51	1.574,76
14	Kutowinangun	1.220,68	78,52	1.299,19
15	Kuwarasan	2.102,60	67,42	2.170,02
16	Mirit	2.592,22	126,19	2.718,40
17	Padureso	297,19	29,41	326,60
18	Pejagoan	532,34	67,40	599,74
19	Petanahan	1.905,82	106,79	2.012,61
20	Poncowarno	874,89	86,19	961,08
21	Prembun	924,95	78,05	1.003,00
22	Puring	3.422,47	457,01	3.879,48
23	Rowokele	1.021,11	79,07	1.100,18
24	Sadang	794,15	220,42	1.014,57
25	Sempor	1.074,07	156,99	1.231,05
26	Sruweng	1.262,64	52,79	1.315,43
	Luas Total	39.399,39	3.754,75	43.154,14

DINAS PERTANIAN DAN PANGAN KEBUMEN
Jln Ronggowarsito No 298 Legok, Pejagoan, Kebumen

Gambar 8.3
Peta Lahan Pertanian Pangan Berkelanjutan Kabupaten Kebumen

4. Peta Luas Panen dan Produksi Padi Kabupaten Kebumen Tahun 2025

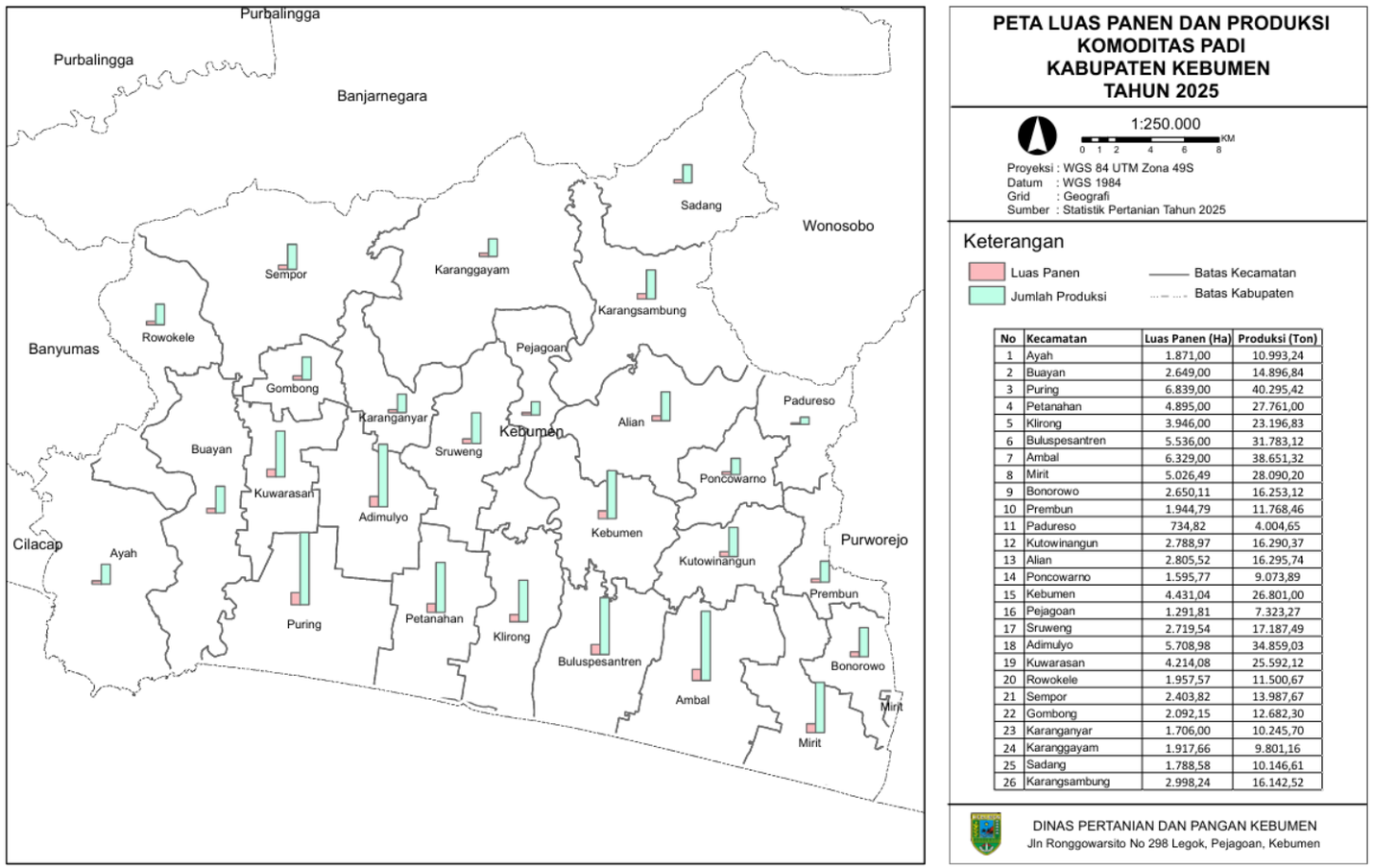

PETA LUAS PANEN DAN PRODUKSI KOMODITAS PADI KABUPATEN KEBUMEN TAHUN 2025

1:250.000

0 1 2 4 6 8 KM

Proyeksi : WGS 84 UTM Zona 49S
Datum : WGS 1984
Grid : Geografi
Sumber : Statistik Pertanian Tahun 2025

Keterangan

Luas Panen
Jumlah Produksi
Batas Kecamatan
Batas Kabupaten

No	Kecamatan	Luas Panen (Ha)	Produksi (Ton)
1	Ayah	1.871,00	10.993,24
2	Buayan	2.649,00	14.896,84
3	Puring	6.839,00	40.295,42
4	Petanahan	4.895,00	27.761,00
5	Klirong	3.946,00	23.196,83
6	Buluspesantren	5.536,00	31.783,12
7	Ambal	6.329,00	38.651,32
8	Mirit	5.026,49	28.090,20
9	Bonorowo	2.650,11	16.253,12
10	Prembun	1.944,79	11.768,46
11	Padureso	734,82	4.004,65
12	Kutowinangun	2.788,97	16.290,37
13	Alian	2.805,52	16.295,74
14	Poncowarno	1.595,77	9.073,89
15	Kebumen	4.431,04	26.801,00
16	Pejagoan	1.291,81	7.323,27
17	Sruweng	2.719,54	17.187,49
18	Adimulyo	5.708,98	34.859,03
19	Kuwarasan	4.214,08	25.592,12
20	Rowokele	1.957,57	11.500,67
21	Sempor	2.403,82	13.987,67
22	Gombong	2.092,15	12.682,30
23	Karanganyar	1.706,00	10.245,70
24	Karanggayam	1.917,66	9.801,16
25	Sadang	1.788,58	10.146,61
26	Karangsambung	2.998,24	16.142,52

DINAS PERTANIAN DAN PANGAN KEBUMEN
Jln Ronggowarsito No 298 Legok, Pejagoan, Kebumen

Gambar 8.4
Peta Luas Panen dan Produksi Padi Kabupaten Kebumen Tahun 2025

5. Peta Luas Panen dan Produksi Jagung Kabupaten Kebumen Tahun 2025

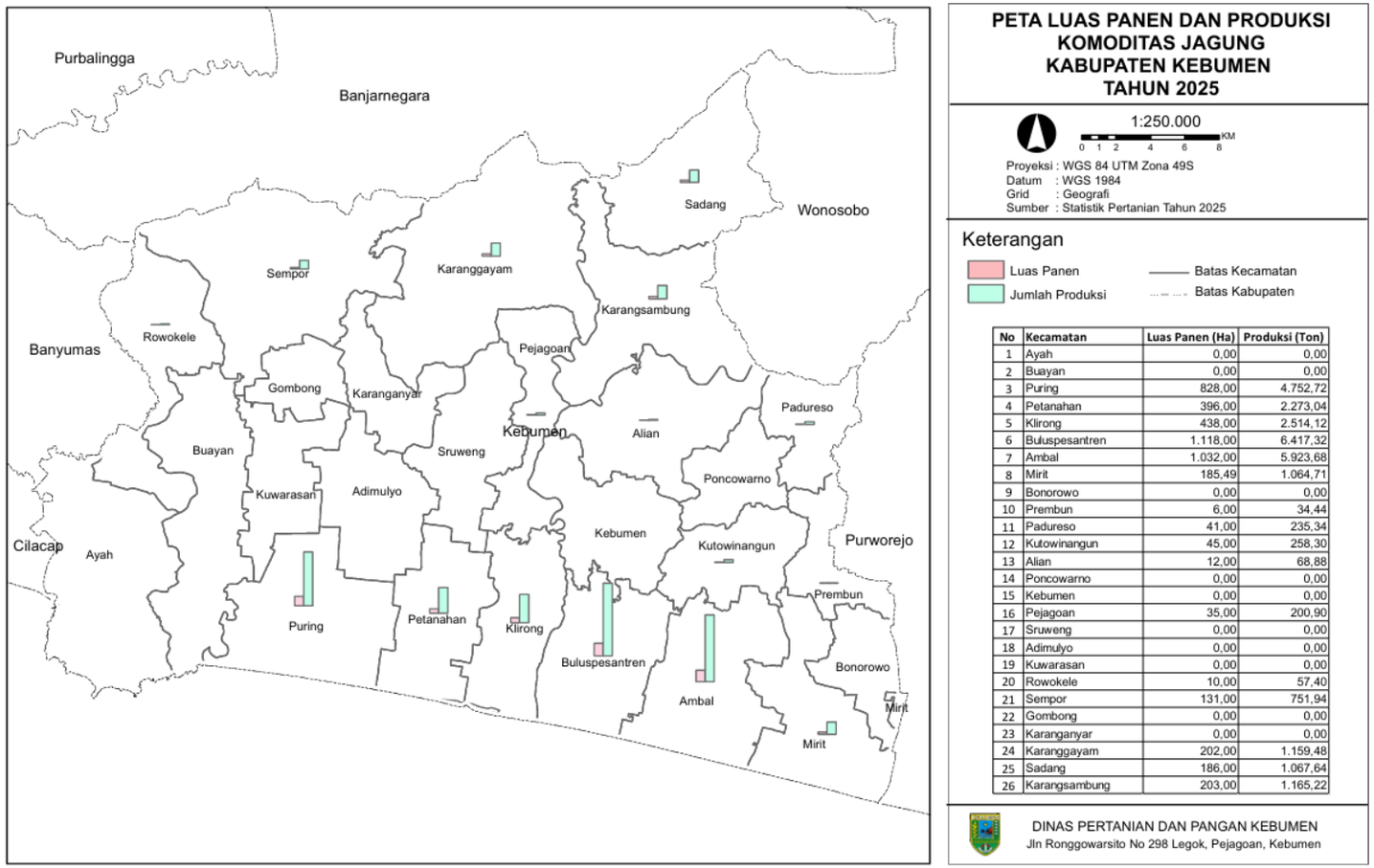

PETA LUAS PANEN DAN PRODUKSI KOMODITAS JAGUNG KABUPATEN KEBUMEN TAHUN 2025

1:250.000

0 1 2 4 6 8 KM

Proyeksi : WGS 84 UTM Zona 49S
Datum : WGS 1984
Grid : Geografi
Sumber : Statistik Pertanian Tahun 2025

Keterangan

Luas Panen
Jumlah Produksi
Batas Kecamatan
Batas Kabupaten

No	Kecamatan	Luas Panen (Ha)	Produksi (Ton)
1	Ayah	0,00	0,00
2	Buayan	0,00	0,00
3	Puring	828,00	4.752,72
4	Petanahan	396,00	2.273,04
5	Klirong	438,00	2.514,12
6	Buluspesantren	1.118,00	6.417,32
7	Ambal	1.032,00	5.923,68
8	Mirit	185,49	1.064,71
9	Bonorowo	0,00	0,00
10	Prembun	6,00	34,44
11	Padureso	41,00	235,34
12	Kutowinangun	45,00	258,30
13	Alian	12,00	68,88
14	Poncowarno	0,00	0,00
15	Kebumen	0,00	0,00
16	Pejagoan	35,00	200,90
17	Sruweng	0,00	0,00
18	Adimulyo	0,00	0,00
19	Kuwarasan	0,00	0,00
20	Rowokele	10,00	57,40
21	Sempor	131,00	751,94
22	Gombong	0,00	0,00
23	Karanganyar	0,00	0,00
24	Karanggayam	202,00	1.159,48
25	Sadang	186,00	1.067,64
26	Karangsambung	203,00	1.165,22

DINAS PERTANIAN DAN PANGAN KEBUMEN
Jln Ronggowarsito No 298 Legok, Pejagoan, Kebumen

Gambar 8.5
Peta Luas Panen dan Produksi Jagung Kabupaten Kebumen Tahun 2025

6. Peta Luas Panen dan Produksi Kedelai Kabupaten Kebumen 2025

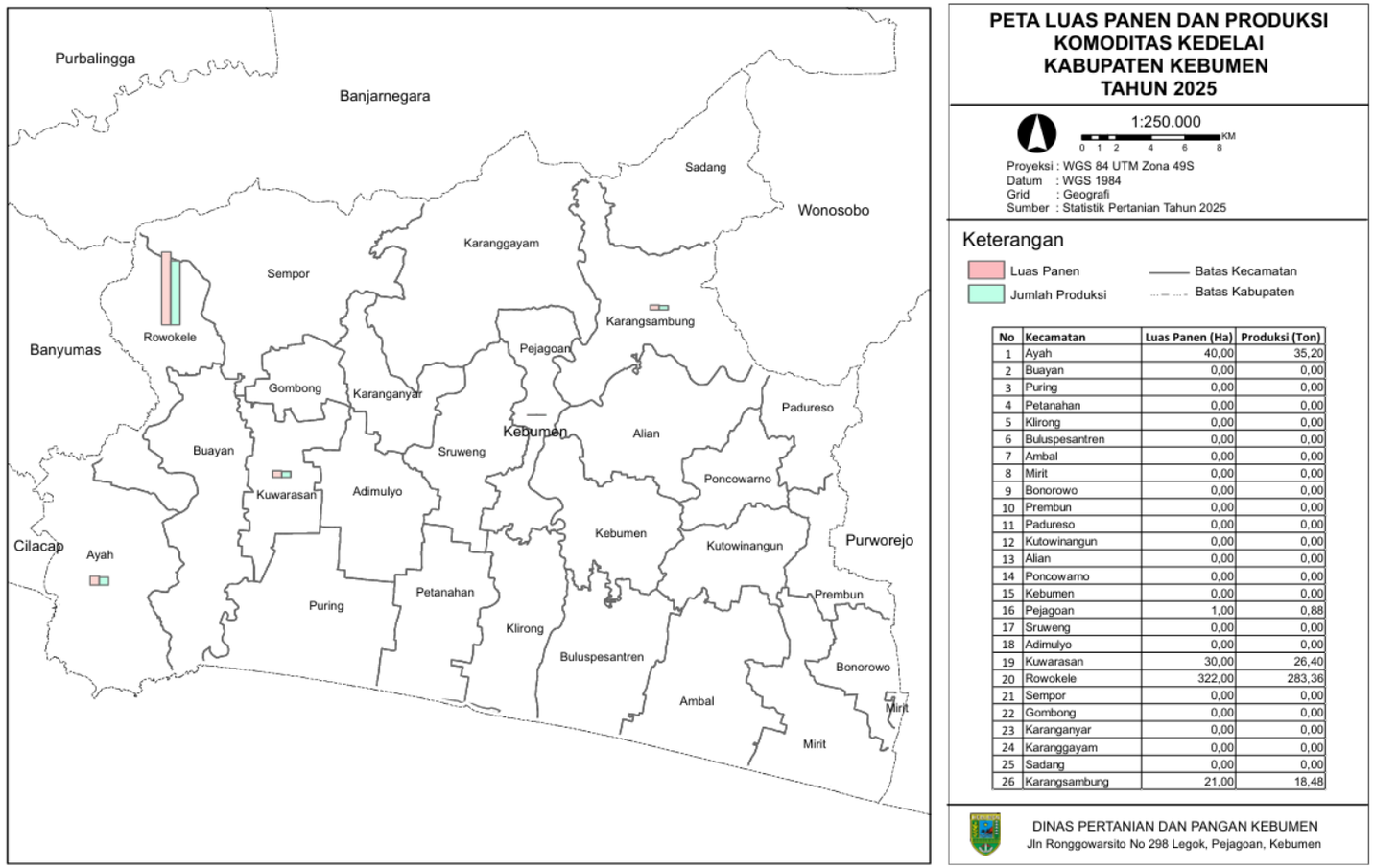

PETA LUAS PANEN DAN PRODUKSI KOMODITAS KEDELAI KABUPATEN KEBUMEN TAHUN 2025

1:250.000

0 1 2 4 6 8 KM

Proyeksi : WGS 84 UTM Zona 49S
Datum : WGS 1984
Grid : Geografi
Sumber : Statistik Pertanian Tahun 2025

Keterangan

Luas Panen
Jumlah Produksi
Batas Kecamatan
Batas Kabupaten

No	Kecamatan	Luas Panen (Ha)	Produksi (Ton)
1	Ayah	40,00	35,20
2	Buayan	0,00	0,00
3	Puring	0,00	0,00
4	Petanahan	0,00	0,00
5	Klirong	0,00	0,00
6	Buluspesantren	0,00	0,00
7	Ambal	0,00	0,00
8	Mirit	0,00	0,00
9	Bonorowo	0,00	0,00
10	Prembun	0,00	0,00
11	Padureso	0,00	0,00
12	Kutowinangun	0,00	0,00
13	Alian	0,00	0,00
14	Poncowarno	0,00	0,00
15	Kebumen	0,00	0,00
16	Pejagoan	1,00	0,88
17	Sruweng	0,00	0,00
18	Adimulyo	0,00	0,00
19	Kuwarasan	30,00	26,40
20	Rowokele	322,00	283,36
21	Sempor	0,00	0,00
22	Gombong	0,00	0,00
23	Karanganyar	0,00	0,00
24	Karanggayam	0,00	0,00
25	Sadang	0,00	0,00
26	Karangsambung	21,00	18,48

DINAS PERTANIAN DAN PANGAN KEBUMEN
Jln Ronggowarsito No 298 Legok, Pejagoan, Kebumen

Gambar 8.6
Peta Luas Panen dan Produksi Kedelai Kabupaten Kebumen 2025

7. Peta Luas Panen dan Produksi Ketela Pohon Kabupaten Kebumen Tahun 2025

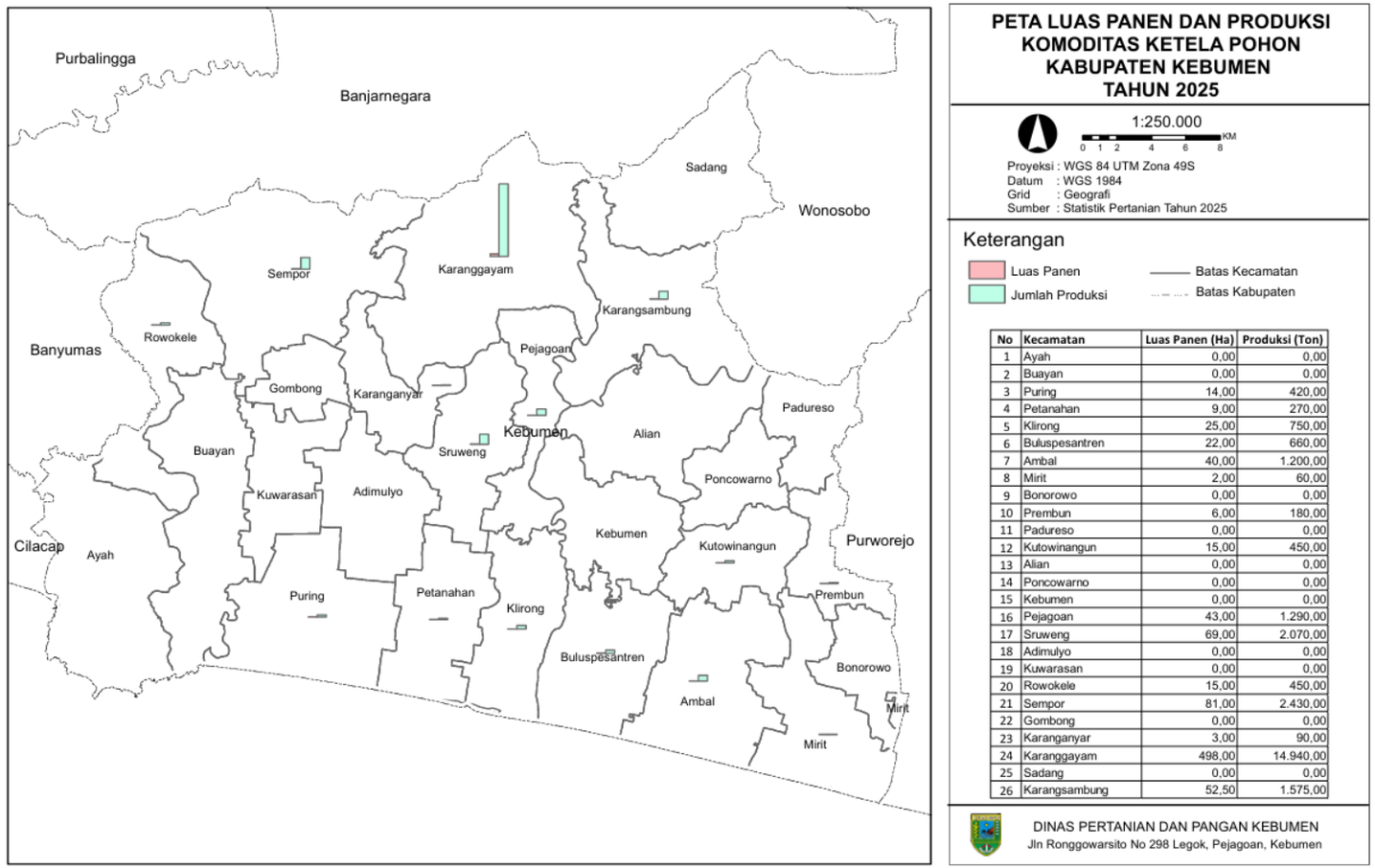

PETA LUAS PANEN DAN PRODUKSI KOMODITAS KETELA POHON KABUPATEN KEBUMEN TAHUN 2025

1:250.000

0 1 2 4 6 8 KM

Proyeksi : WGS 84 UTM Zona 49S
Datum : WGS 1984
Grid : Geografi
Sumber : Statistik Pertanian Tahun 2025

Keterangan

Luas Panen
Jumlah Produksi
Batas Kecamatan
Batas Kabupaten

No	Kecamatan	Luas Panen (Ha)	Produksi (Ton)
1	Ayah	0,00	0,00
2	Buayan	0,00	0,00
3	Puring	14,00	420,00
4	Petanahan	9,00	270,00
5	Klirong	25,00	750,00
6	Buluspesantren	22,00	660,00
7	Ambal	40,00	1.200,00
8	Mirit	2,00	60,00
9	Bonorowo	0,00	0,00
10	Prembun	6,00	180,00
11	Padureso	0,00	0,00
12	Kutowinangun	15,00	450,00
13	Alian	0,00	0,00
14	Poncowarno	0,00	0,00
15	Kebumen	0,00	0,00
16	Pejagoan	43,00	1.290,00
17	Sruweng	69,00	2.070,00
18	Adimulyo	0,00	0,00
19	Kuwarasan	0,00	0,00
20	Rowokele	15,00	450,00
21	Sempor	81,00	2.430,00
22	Gombong	0,00	0,00
23	Karanganyar	3,00	90,00
24	Karanggayam	498,00	14.940,00
25	Sadang	0,00	0,00
26	Karangsambung	52,50	1.575,00

DINAS PERTANIAN DAN PANGAN KEBUMEN
Jln Ronggowarsito No 298 Legok, Pejagoan, Kebumen

Gambar 8.7
Peta Luas Panen dan Produksi Ketela Pohon Kabupaten Kebumen Tahun 2025

8. Peta Luas Panen dan Produksi Ketela Rambat Kabupaten Kebumen Tahun 2025

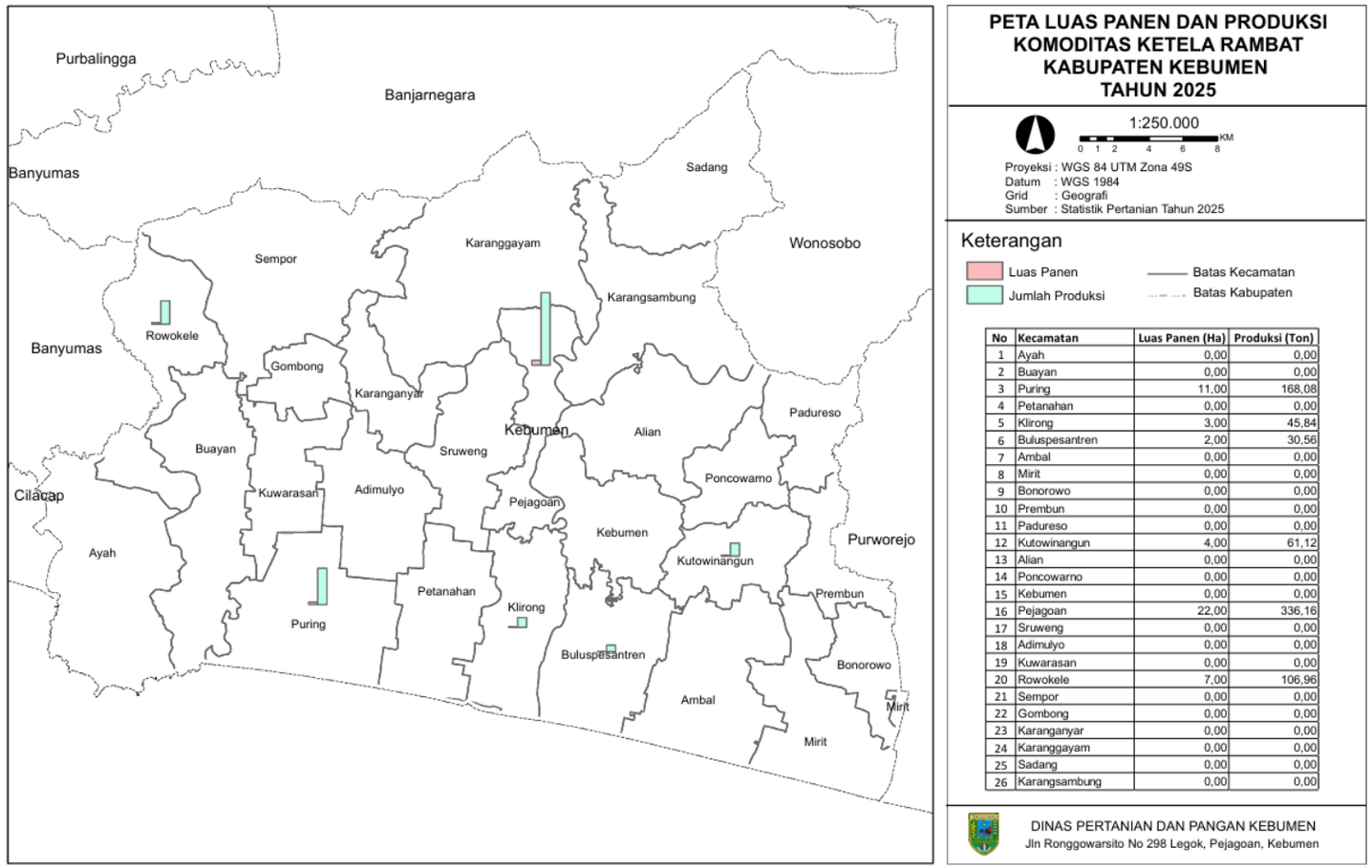

PETA LUAS PANEN DAN PRODUKSI KOMODITAS KETELA RAMBAT KABUPATEN KEBUMEN TAHUN 2025

1:250.000

0 1 2 4 6 8 KM

Proyeksi : WGS 84 UTM Zona 49S
Datum : WGS 1984
Grid : Geografi
Sumber : Statistik Pertanian Tahun 2025

Keterangan

Luas Panen
Jumlah Produksi
Batas Kecamatan
Batas Kabupaten

No	Kecamatan	Luas Panen (Ha)	Produksi (Ton)
1	Ayah	0,00	0,00
2	Buayan	0,00	0,00
3	Puring	11,00	168,08
4	Petanahan	0,00	0,00
5	Klirong	3,00	45,84
6	Buluspesantren	2,00	30,56
7	Ambal	0,00	0,00
8	Mirit	0,00	0,00
9	Bonorowo	0,00	0,00
10	Prembun	0,00	0,00
11	Padureso	0,00	0,00
12	Kutowinangun	4,00	61,12
13	Alian	0,00	0,00
14	Poncowarno	0,00	0,00
15	Kebumen	0,00	0,00
16	Pejagoan	22,00	336,16
17	Sruweng	0,00	0,00
18	Adimulyo	0,00	0,00
19	Kuwarasan	0,00	0,00
20	Rowokele	7,00	106,96
21	Sempor	0,00	0,00
22	Gombong	0,00	0,00
23	Karanganyar	0,00	0,00
24	Karanggayam	0,00	0,00
25	Sadang	0,00	0,00
26	Karangsambung	0,00	0,00

DINAS PERTANIAN DAN PANGAN KEBUMEN
Jln Ronggowarsito No 298 Legok, Pejagoan, Kebumen

Gambar 8.8
Peta Luas Panen dan Produksi Ketela Rambat Kabupaten Kebumen Tahun 2025

9. Peta Luas Panen dan Produksi Kacang Tanah Kabupaten Kebumen 2025

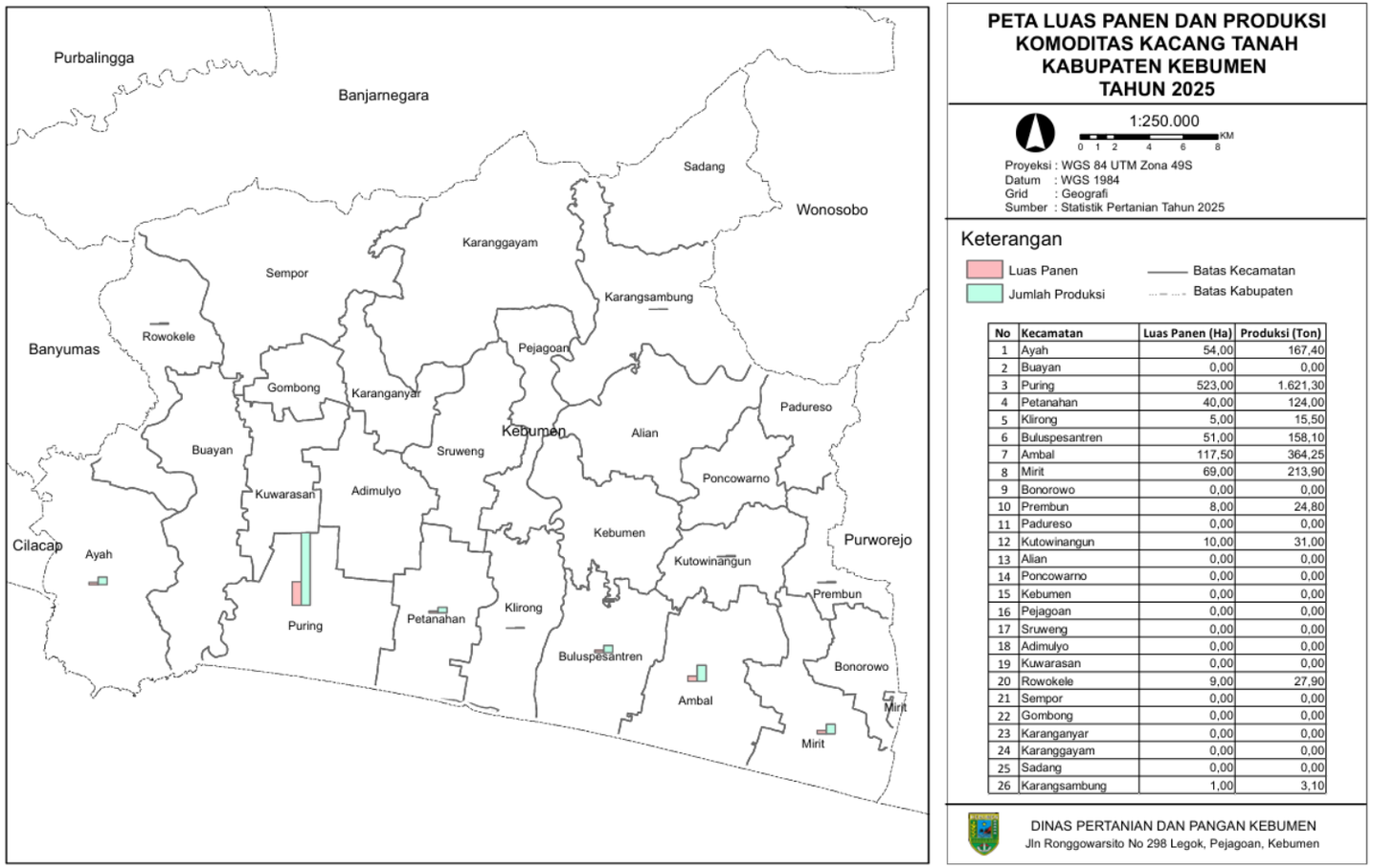

No	Kecamatan	Luas Panen (Ha)	Produksi (Ton)
1	Ayah	54,00	167,40
2	Buayan	0,00	0,00
3	Puring	523,00	1.621,30
4	Petanahan	40,00	124,00
5	Klirong	5,00	15,50
6	Buluspesantren	51,00	158,10
7	Ambal	117,50	364,25
8	Mirit	69,00	213,90
9	Bonorowo	0,00	0,00
10	Prembun	8,00	24,80
11	Padureso	0,00	0,00
12	Kutowinangun	10,00	31,00
13	Alian	0,00	0,00
14	Poncowarno	0,00	0,00
15	Kebumen	0,00	0,00
16	Pejagoan	0,00	0,00
17	Sruweng	0,00	0,00
18	Adimulyo	0,00	0,00
19	Kuwarasan	0,00	0,00
20	Rowokele	9,00	27,90
21	Sempor	0,00	0,00
22	Gombong	0,00	0,00
23	Karanganyar	0,00	0,00
24	Karanggayam	0,00	0,00
25	Sadang	0,00	0,00
26	Karangsambung	1,00	3,10

Gambar 8.9
Peta Luas Panen dan Produksi Kacang Tanah Kabupaten Kebumen Tahun 2025

10. Peta Luas Panen dan Produksi Kacang Hijau Kabupaten Kebumen Tahun 2025

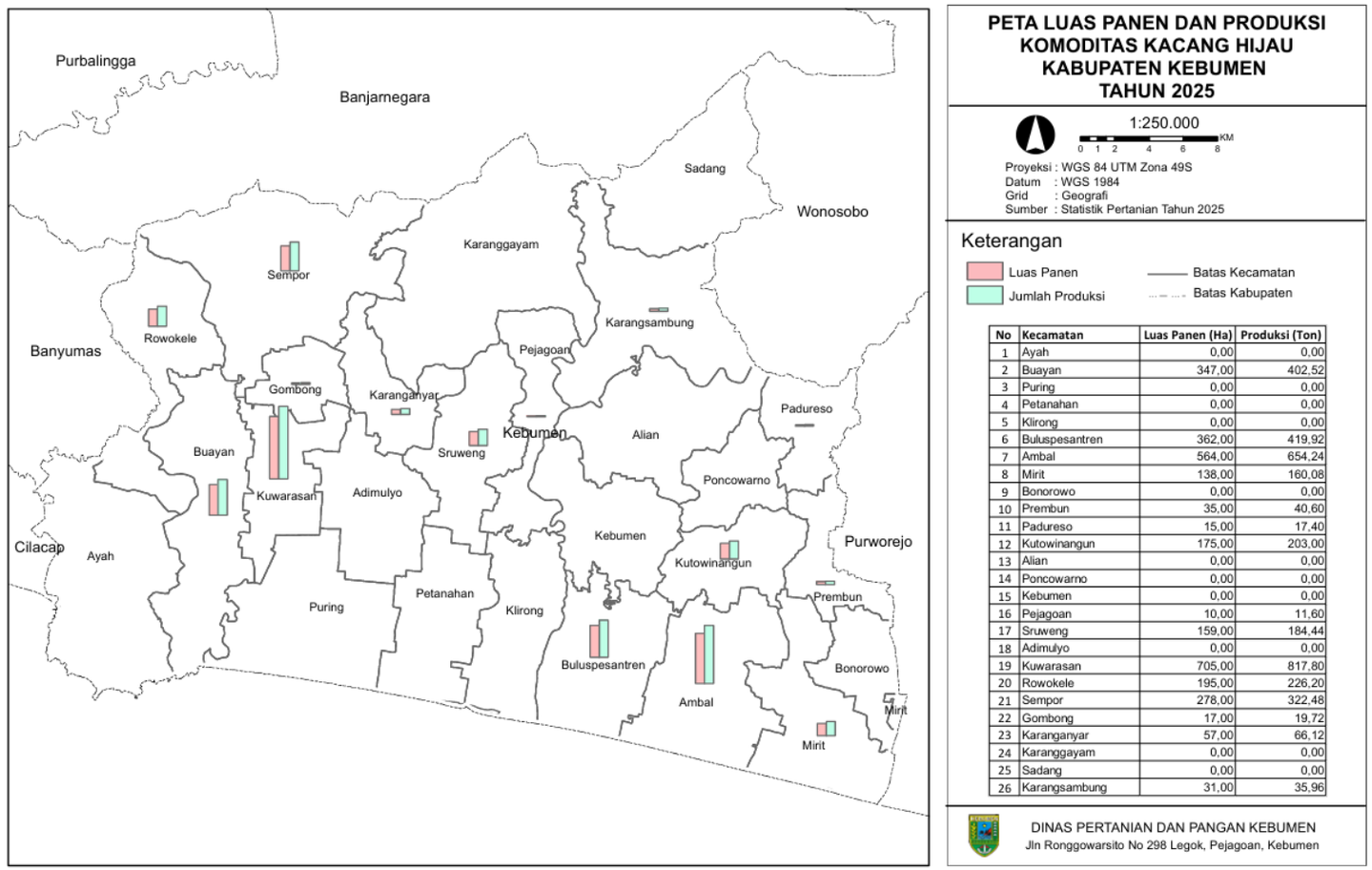

No	Kecamatan	Luas Panen (Ha)	Produksi (Ton)
1	Ayah	0,00	0,00
2	Buayan	347,00	402,52
3	Puring	0,00	0,00
4	Petanahan	0,00	0,00
5	Klirong	0,00	0,00
6	Buluspesantren	362,00	419,92
7	Ambal	564,00	654,24
8	Mirit	138,00	160,08
9	Bonorowo	0,00	0,00
10	Prembun	35,00	40,60
11	Padureso	15,00	17,40
12	Kutowinangun	175,00	203,00
13	Alian	0,00	0,00
14	Poncowarno	0,00	0,00
15	Kebumen	0,00	0,00
16	Pejagoan	10,00	11,60
17	Sruweng	159,00	184,44
18	Adimulyo	0,00	0,00
19	Kuwarasan	705,00	817,80
20	Rowokele	195,00	226,20
21	Sempor	278,00	322,48
22	Gombong	17,00	19,72
23	Karanganyar	57,00	66,12
24	Karanggayam	0,00	0,00
25	Sadang	0,00	0,00
26	Karangsambung	31,00	35,96

Gambar 8.10
Peta Luas Panen dan Produksi Kacang Hijau Kabupaten Kebumen Tahun 2025

11. Peta Produksi Kelapa Dalam Kabupaten Kebumen Tahun 2025

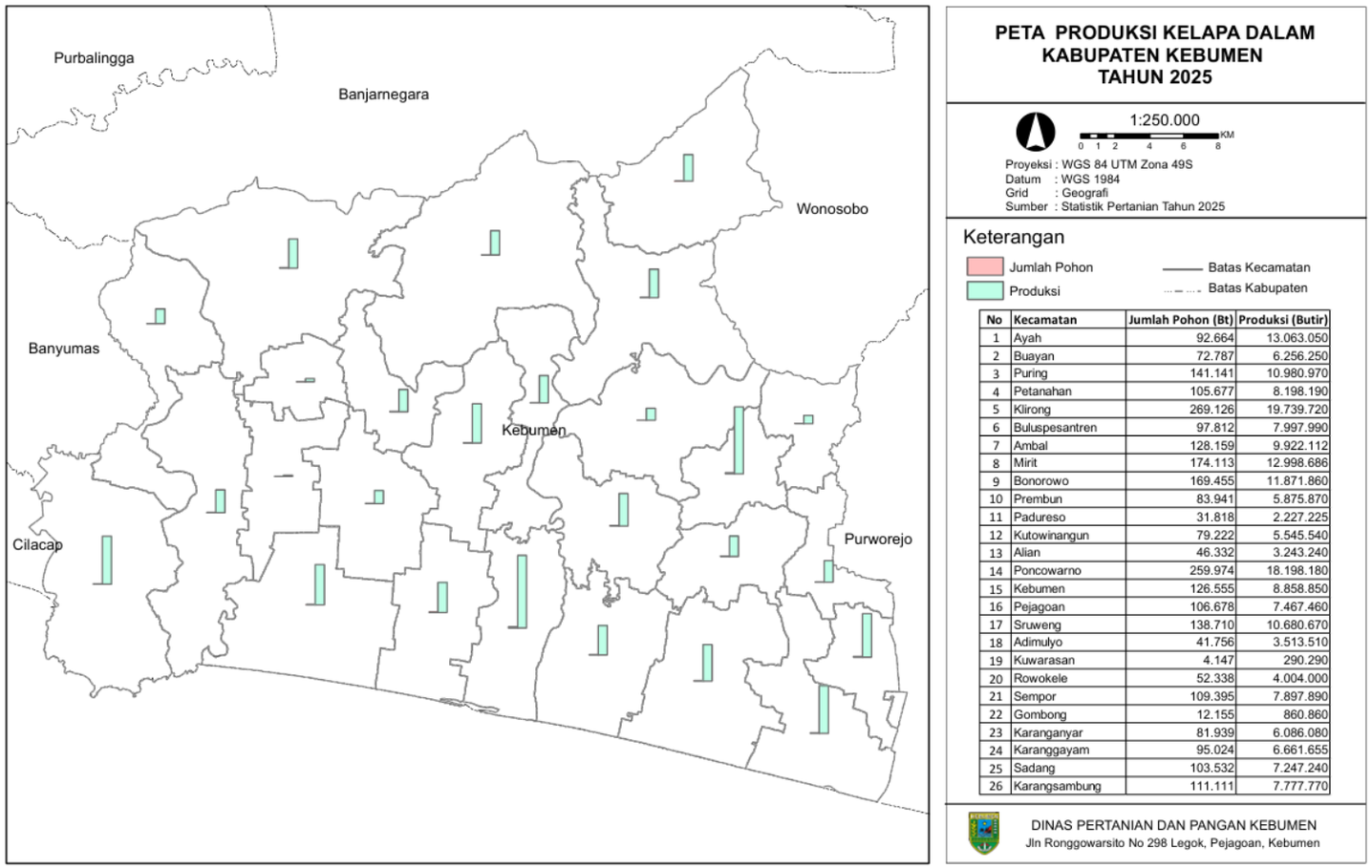

PETA PRODUKSI KELAPA DALAM KABUPATEN KEBUMEN TAHUN 2025

1:250.000

0 1 2 4 6 8 KM

Proyeksi : WGS 84 UTM Zona 49S
Datum : WGS 1984
Grid : Geografi
Sumber : Statistik Pertanian Tahun 2025

Keterangan

Jumlah Pohon
Produksi
Batas Kecamatan
Batas Kabupaten

No	Kecamatan	Jumlah Pohon (Bt)	Produksi (Butir)
1	Ayah	92.664	13.063.050
2	Buayan	72.787	6.256.250
3	Puring	141.141	10.980.970
4	Petanahan	105.677	8.198.190
5	Klirong	269.126	19.739.720
6	Buluspesantren	97.812	7.997.990
7	Ambal	128.159	9.922.112
8	Mirit	174.113	12.998.686
9	Bonorowo	169.455	11.871.860
10	Prembun	83.941	5.875.870
11	Padureso	31.818	2.227.225
12	Kutowinangun	79.222	5.545.540
13	Alian	46.332	3.243.240
14	Poncowarno	259.974	18.198.180
15	Kebumen	126.555	8.858.850
16	Pejagoan	106.678	7.467.460
17	Sruweng	138.710	10.680.670
18	Adimulyo	41.756	3.513.510
19	Kuwarasan	4.147	290.290
20	Rowokele	52.338	4.004.000
21	Sempor	109.395	7.897.890
22	Gombong	12.155	860.860
23	Karanganyar	81.939	6.086.080
24	Karanggayam	95.024	6.661.655
25	Sadang	103.532	7.247.240
26	Karangsambung	111.111	7.777.770

DINAS PERTANIAN DAN PANGAN KEBUMEN
Jln Ronggowarsito No 298 Legok, Pejagoan, Kebumen

Gambar 8.11
Peta Produksi Kelapa Dalam Kabupaten Kebumen Tahun 2025

12. Peta Produksi Kelapa Deres Kabupaten Kebumen Tahun 2025

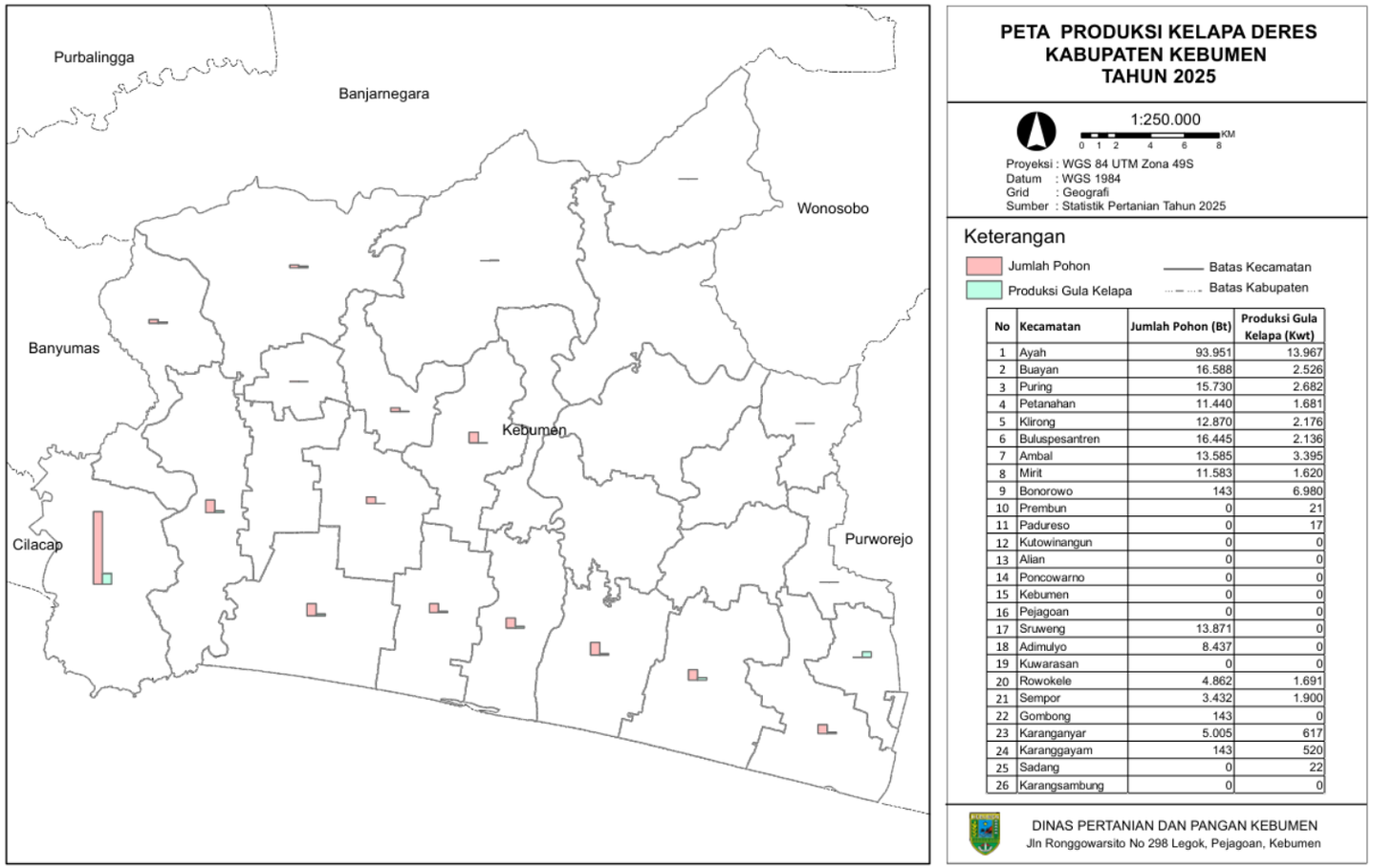

No	Kecamatan	Jumlah Pohon (Bt)	Produksi Gula Kelapa (Kwt)
1	Ayah	93.951	13.967
2	Buayan	16.588	2.526
3	Puring	15.730	2.682
4	Petanahan	11.440	1.681
5	Klirong	12.870	2.176
6	Buluspesantren	16.445	2.136
7	Ambal	13.585	3.395
8	Mirit	11.583	1.620
9	Bonorowo	143	6.980
10	Prembun	0	21
11	Padureso	0	17
12	Kutowinangun	0	0
13	Alian	0	0
14	Poncowarno	0	0
15	Kebumen	0	0
16	Pejagoan	0	0
17	Sruweng	13.871	0
18	Adimulyo	8.437	0
19	Kuwarasan	0	0
20	Rowokele	4.862	1.691
21	Sempor	3.432	1.900
22	Gombong	143	0
23	Karanganyar	5.005	617
24	Karanggayam	143	520
25	Sadang	0	22
26	Karangsambung	0	0

Gambar 8.12
Peta Produksi Kelapa Deres Kabupaten Kebumen Tahun 2025

13. Peta Luas Panen dan Produksi Tembakau Kabupaten Kebumen 2025

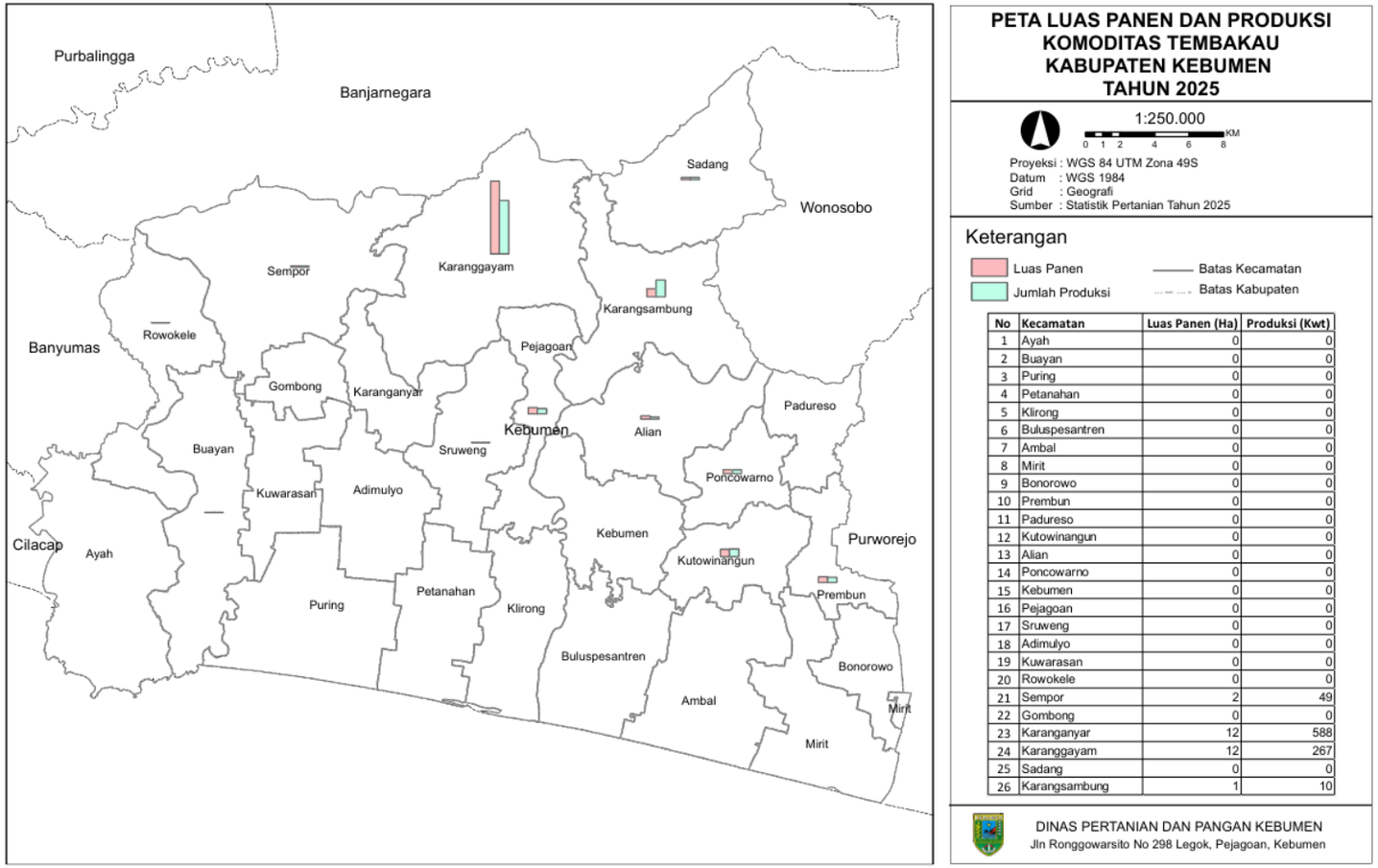

No	Kecamatan	Luas Panen (Ha)	Produksi (Kwt)
1	Ayah	0	0
2	Buayan	0	0
3	Puring	0	0
4	Petanahan	0	0
5	Klirong	0	0
6	Buluspesantren	0	0
7	Ambal	0	0
8	Mirit	0	0
9	Bonorowo	0	0
10	Prembun	0	0
11	Padureso	0	0
12	Kutowinangun	0	0
13	Alian	0	0
14	Poncowarno	0	0
15	Kebumen	0	0
16	Pejagoan	0	0
17	Sruweng	0	0
18	Adimulyo	0	0
19	Kuwarasan	0	0
20	Rowokele	0	0
21	Sempor	2	49
22	Gombong	0	0
23	Karanganyar	12	588
24	Karanggayam	12	267
25	Sadang	0	0
26	Karangsambung	1	10

Gambar 8.13
Peta Luas Panen dan Produksi Tembakau Kabupaten Kebumen Tahun 2025

14. Peta Luas Panen dan Produksi Tebu Kabupaten Kebumen 2025

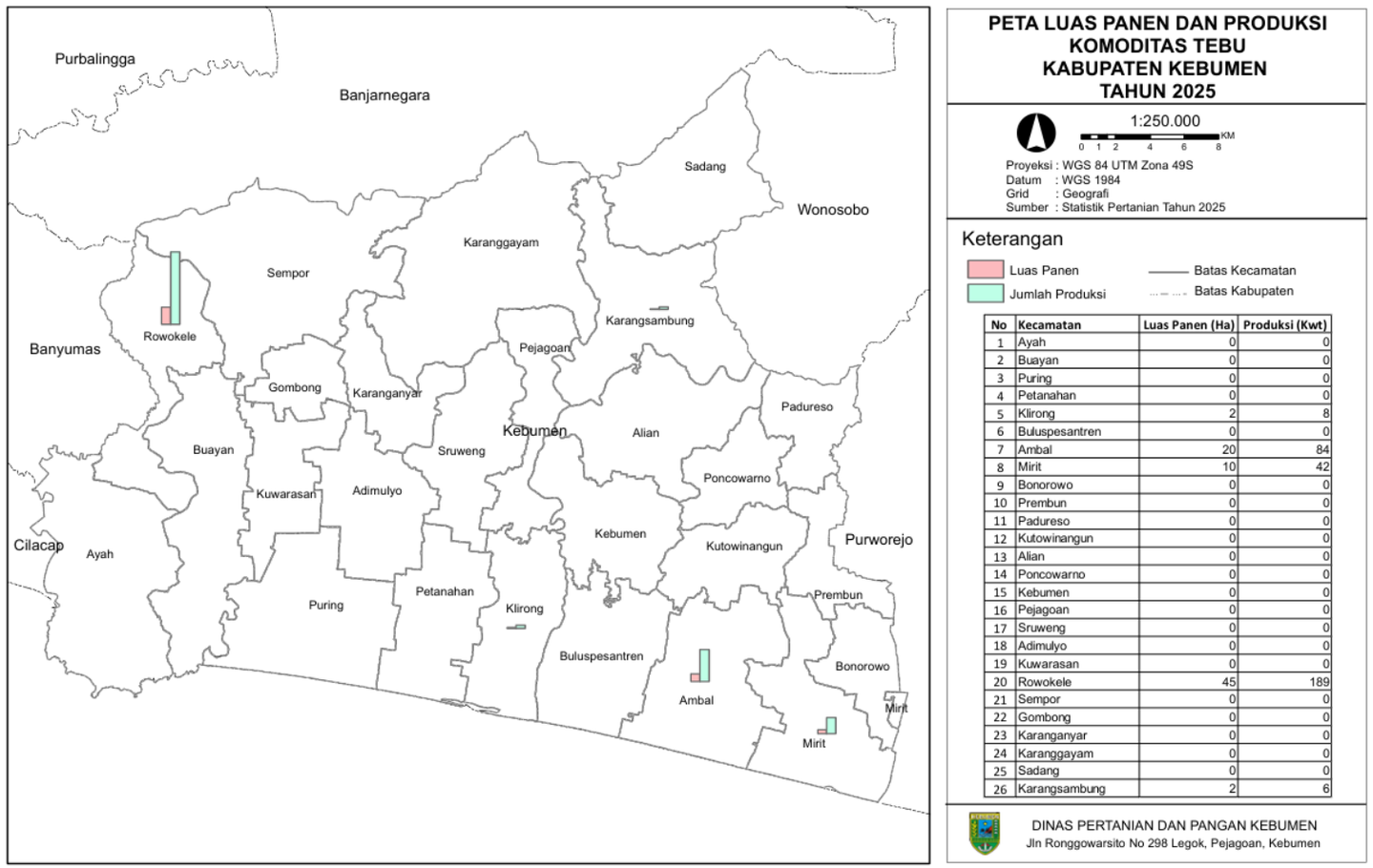

No	Kecamatan	Luas Panen (Ha)	Produksi (Kwt)
1	Ayah	0	0
2	Buayan	0	0
3	Puring	0	0
4	Petanahan	0	0
5	Klirong	2	8
6	Buluspesantren	0	0
7	Ambal	20	84
8	Mirit	10	42
9	Bonorowo	0	0
10	Prembun	0	0
11	Padureso	0	0
12	Kutowinangun	0	0
13	Alian	0	0
14	Poncowarno	0	0
15	Kebumen	0	0
16	Pejagoan	0	0
17	Sruweng	0	0
18	Adimulyo	0	0
19	Kuwarasan	0	0
20	Rowokele	45	189
21	Sempor	0	0
22	Gombong	0	0
23	Karanganyar	0	0
24	Karanggayam	0	0
25	Sadang	0	0
26	Karangsambung	2	6

Gambar 8.14
Peta Luas Panen dan Produksi Tebu Kabupaten Kebumen Tahun 2025

15. Peta Luas Panen dan Produksi Karet Kabupaten Kebumen Tahun 2025

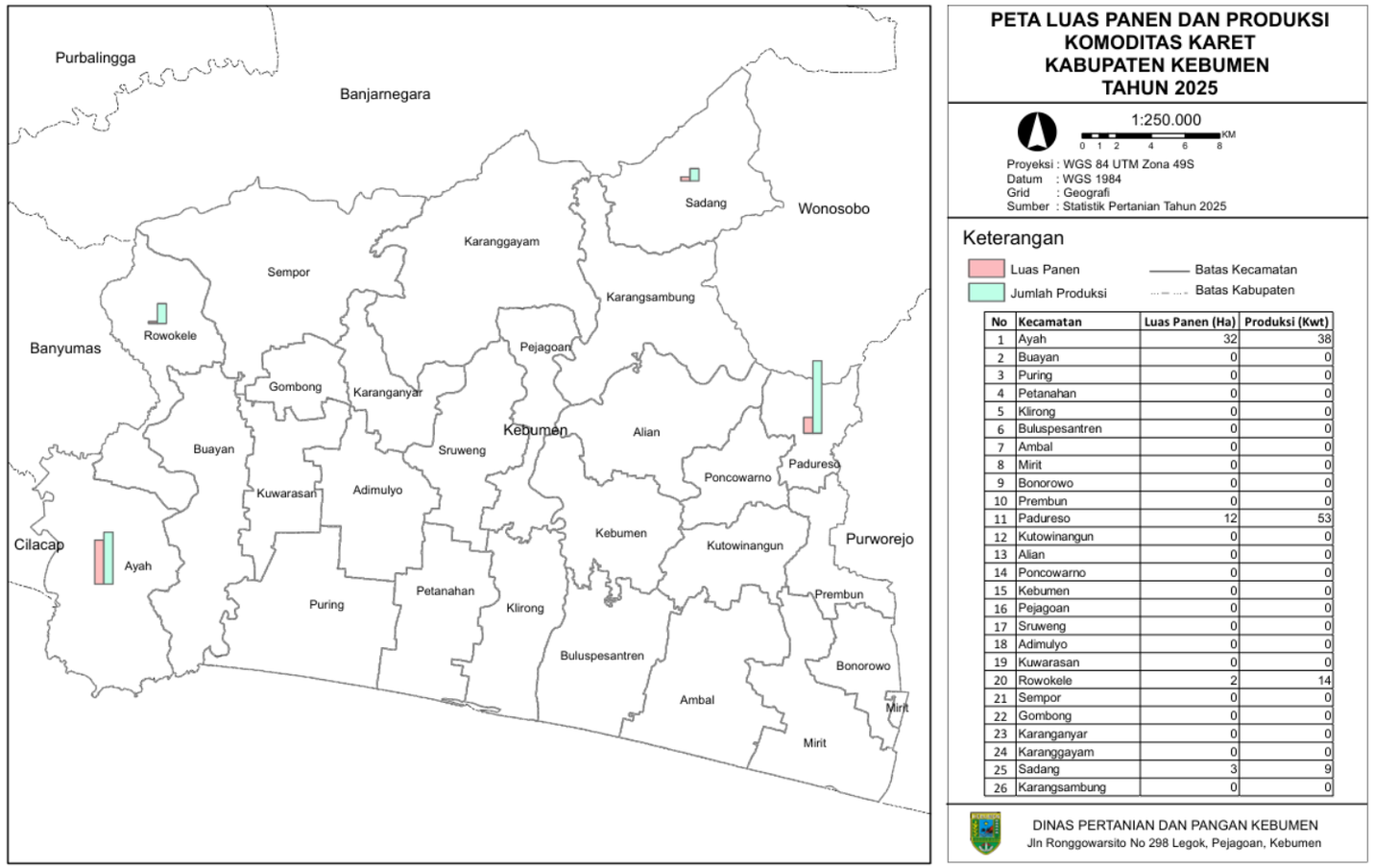

PETA LUAS PANEN DAN PRODUKSI KOMODITAS KARET KABUPATEN KEBUMEN TAHUN 2025

1:250.000

0 1 2 4 6 8 KM

Proyeksi : WGS 84 UTM Zona 49S
Datum : WGS 1984
Grid : Geografi
Sumber : Statistik Pertanian Tahun 2025

Keterangan

Luas Panen
Jumlah Produksi
Batas Kecamatan
Batas Kabupaten

No	Kecamatan	Luas Panen (Ha)	Produksi (Kwt)
1	Ayah	32	38
2	Buayan	0	0
3	Puring	0	0
4	Petanahan	0	0
5	Klirong	0	0
6	Buluspesantren	0	0
7	Ambal	0	0
8	Mirit	0	0
9	Bonorowo	0	0
10	Prembun	0	0
11	Padureso	12	53
12	Kutowinangun	0	0
13	Alian	0	0
14	Poncowarno	0	0
15	Kebumen	0	0
16	Pejagoan	0	0
17	Sruweng	0	0
18	Adimulyo	0	0
19	Kuwarasan	0	0
20	Rowokele	2	14
21	Sempor	0	0
22	Gombong	0	0
23	Karanganyar	0	0
24	Karanggayam	0	0
25	Sadang	3	9
26	Karangsambung	0	0

DINAS PERTANIAN DAN PANGAN KEBUMEN
Jln Ronggowarsito No 298 Legok, Pejagoan, Kebumen

Gambar 8.15
Peta Luas Panen dan Produksi Karet Kabupaten Kebumen Tahun 2025

16. Peta Luas Panen dan Produksi Kakao Kabupaten Kebumen Tahun 2025

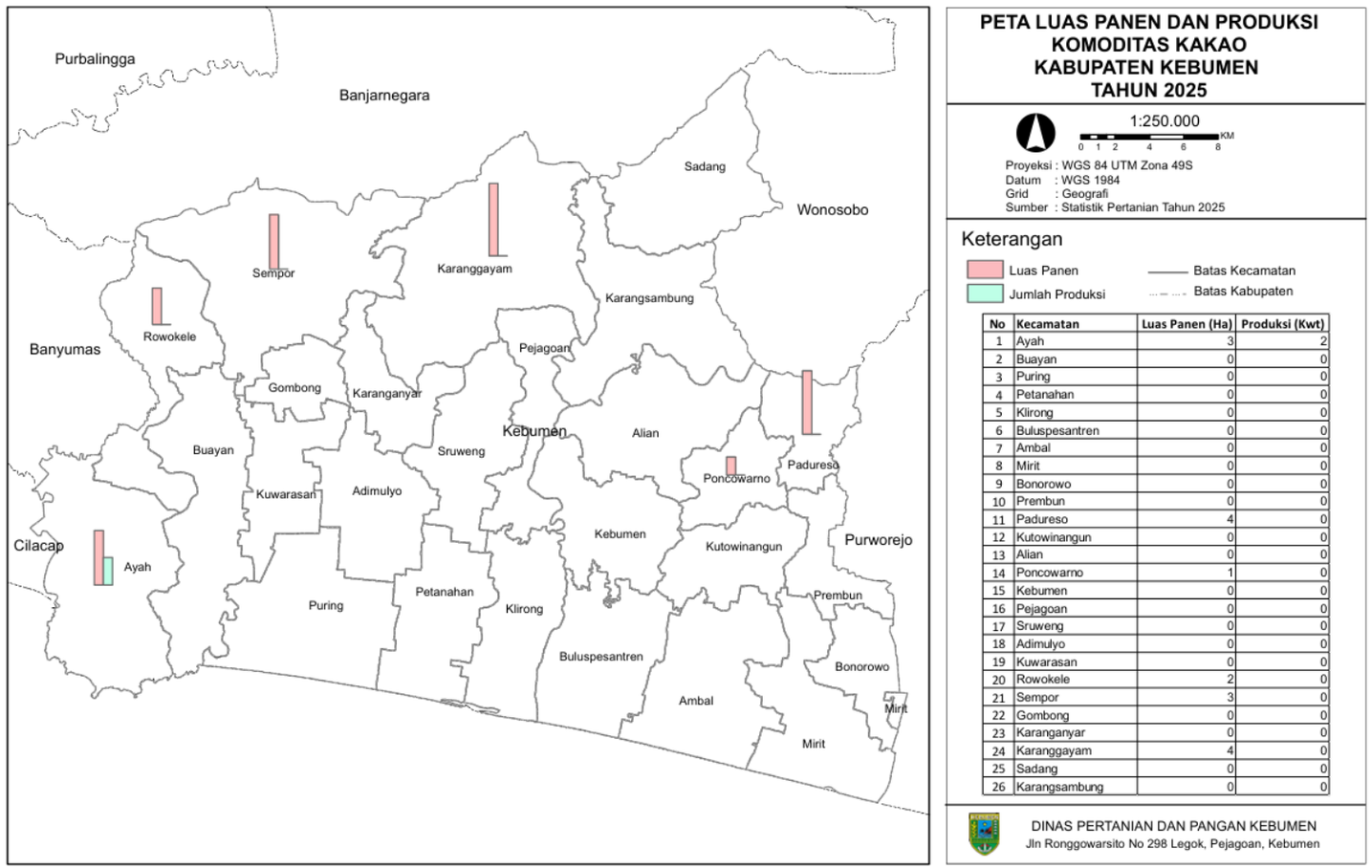

No	Kecamatan	Luas Panen (Ha)	Produksi (Kwt)
1	Ayah	3	2
2	Buayan	0	0
3	Puring	0	0
4	Petanahan	0	0
5	Klirong	0	0
6	Buluspesantren	0	0
7	Ambal	0	0
8	Mirit	0	0
9	Bonorowo	0	0
10	Prembun	0	0
11	Padureso	4	0
12	Kutowinangun	0	0
13	Alian	0	0
14	Poncowarno	1	0
15	Kebumen	0	0
16	Pejagoan	0	0
17	Sruweng	0	0
18	Adimulyo	0	0
19	Kuwarasan	0	0
20	Rowokele	2	0
21	Sempor	3	0
22	Gombong	0	0
23	Karanganyar	0	0
24	Karanggayam	4	0
25	Sadang	0	0
26	Karangsambung	0	0

Gambar 8.16
Peta Luas Panen dan Produksi Kakao Kabupaten Kebumen Tahun 2025

17. Peta Luas Panen dan Produksi Kopi Kabupaten Kebumen Tahun 2025

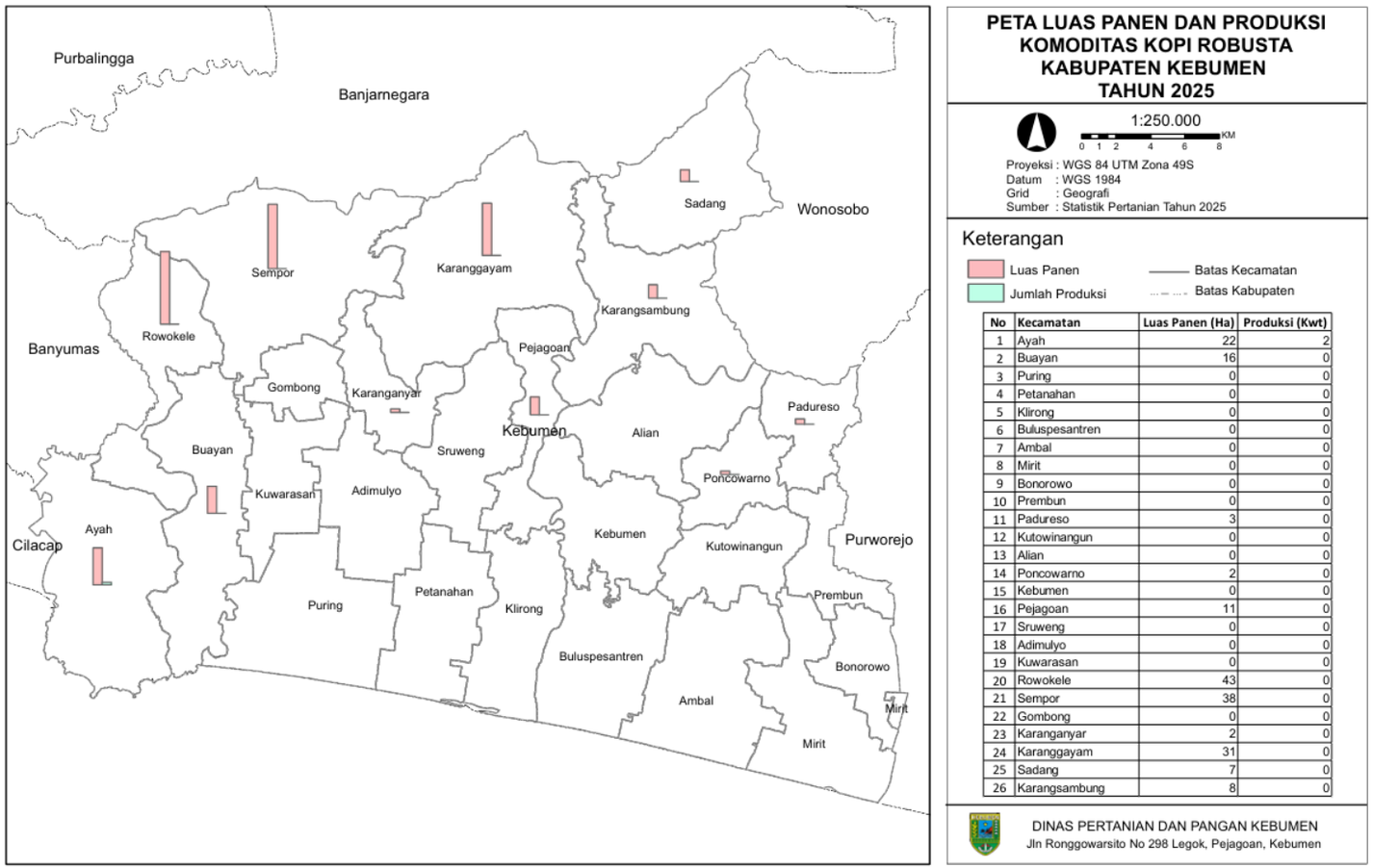

PETA LUAS PANEN DAN PRODUKSI KOMODITAS KOPI ROBUSTA KABUPATEN KEBUMEN TAHUN 2025

1:250.000

0 1 2 4 6 8 KM

Proyeksi : WGS 84 UTM Zona 49S
Datum : WGS 1984
Grid : Geografi
Sumber : Statistik Pertanian Tahun 2025

Keterangan

Luas Panen
Jumlah Produksi
Batas Kecamatan
Batas Kabupaten

No	Kecamatan	Luas Panen (Ha)	Produksi (Kwt)
1	Ayah	22	2
2	Buayan	16	0
3	Puring	0	0
4	Petanahan	0	0
5	Klirong	0	0
6	Buluspesantren	0	0
7	Ambal	0	0
8	Mirit	0	0
9	Bonorowo	0	0
10	Prembun	0	0
11	Padureso	3	0
12	Kutowinangun	0	0
13	Alian	0	0
14	Poncowarno	2	0
15	Kebumen	0	0
16	Pejagoan	11	0
17	Sruweng	0	0
18	Adimulyo	0	0
19	Kuwarasan	0	0
20	Rowokele	43	0
21	Sempor	38	0
22	Gombong	0	0
23	Karanganyar	2	0
24	Karanggayam	31	0
25	Sadang	7	0
26	Karangsambung	8	0

DINAS PERTANIAN DAN PANGAN KEBUMEN
Jln Ronggowarsito No 298 Legok, Pejagoan, Kebumen

Gambar 8.17
Peta Luas Areal Kopi Kabupaten Kebumen Tahun 2025

18. Peta Luas Panen dan Produksi Cabe Rawit Kabupaten Kebumen Tahun 2025

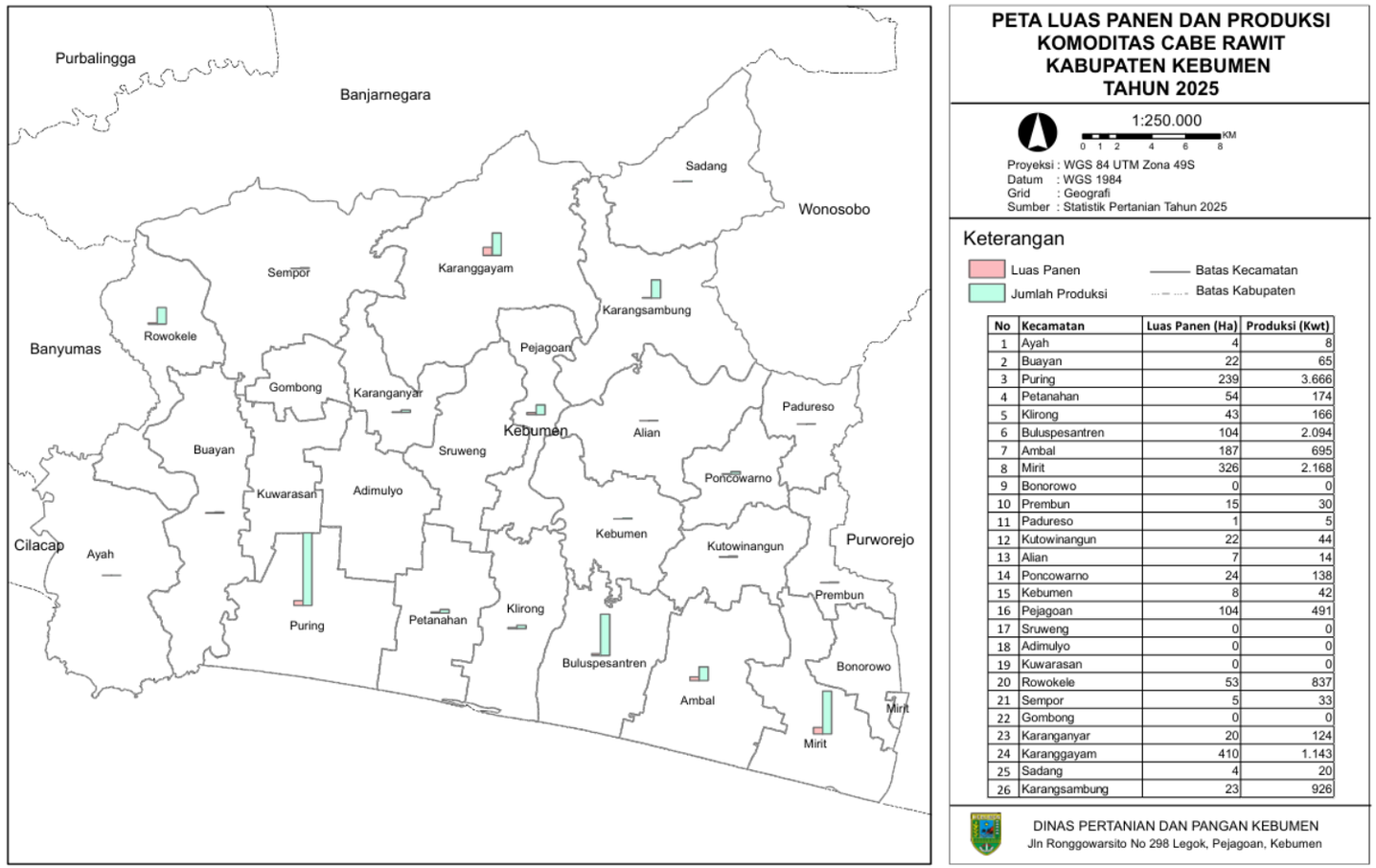

PETA LUAS PANEN DAN PRODUKSI KOMODITAS CABE RAWIT KABUPATEN KEBUMEN TAHUN 2025

1:250.000

0 1 2 4 6 8 KM

Proyeksi : WGS 84 UTM Zona 49S
Datum : WGS 1984
Grid : Geografi
Sumber : Statistik Pertanian Tahun 2025

Keterangan

Luas Panen — Batas Kecamatan
Jumlah Produksi — Batas Kabupaten

No	Kecamatan	Luas Panen (Ha)	Produksi (Kwt)
1	Ayah	4	8
2	Buayan	22	65
3	Puring	239	3.666
4	Petanahan	54	174
5	Klirong	43	166
6	Buluspesantren	104	2.094
7	Ambal	187	695
8	Mirit	326	2.168
9	Bonorowo	0	0
10	Prembun	15	30
11	Padureso	1	5
12	Kutowinangun	22	44
13	Alian	7	14
14	Poncowarno	24	138
15	Kebumen	8	42
16	Pejagoan	104	491
17	Sruweng	0	0
18	Adimulyo	0	0
19	Kuwarasan	0	0
20	Rowokele	53	837
21	Sempor	5	33
22	Gombong	0	0
23	Karanganyar	20	124
24	Karanggayam	410	1.143
25	Sadang	4	20
26	Karangsambung	23	926

DINAS PERTANIAN DAN PANGAN KEBUMEN
Jln Ronggowarsito No 298 Legok, Pejagoan, Kebumen

Gambar 8.18
Peta Luas Panen dan Produksi Cabe Rawiti Kabupaten Kebumen Tahun 2025

19. Peta Luas Panen dan Produksi Kacang Panjang Kabupaten Kebumen Tahun 2025

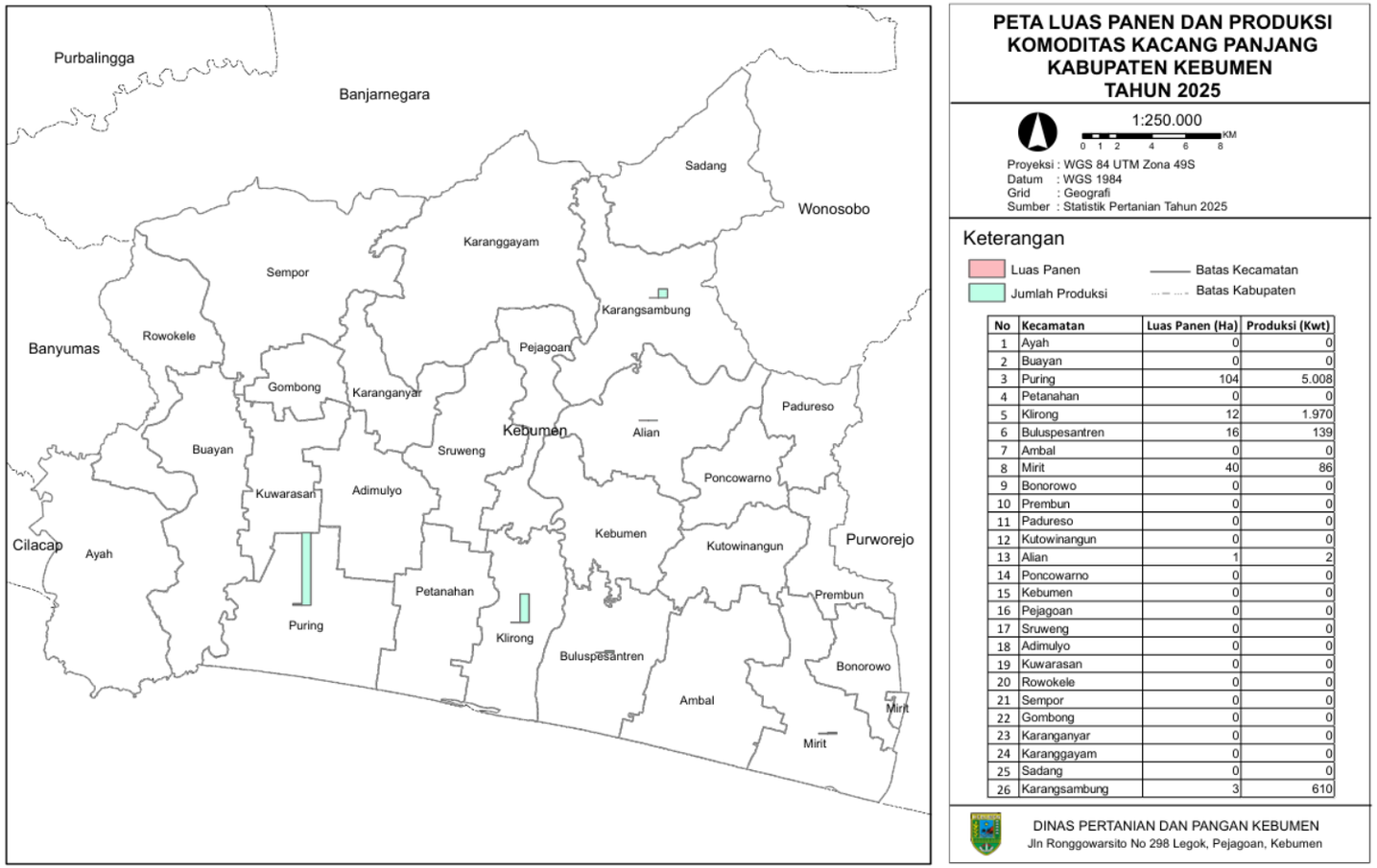

PETA LUAS PANEN DAN PRODUKSI KOMODITAS KACANG PANJANG KABUPATEN KEBUMEN TAHUN 2025

1:250.000

0 1 2 4 6 8 KM

Proyeksi : WGS 84 UTM Zona 49S
Datum : WGS 1984
Grid : Geografi
Sumber : Statistik Pertanian Tahun 2025

Keterangan

Luas Panen
Jumlah Produksi
Batas Kecamatan
Batas Kabupaten

No	Kecamatan	Luas Panen (Ha)	Produksi (Kwt)
1	Ayah	0	0
2	Buayan	0	0
3	Puring	104	5.008
4	Petanahan	0	0
5	Klirong	12	1.970
6	Buluspesantren	16	139
7	Ambal	0	0
8	Mirit	40	86
9	Bonorowo	0	0
10	Prembun	0	0
11	Padureso	0	0
12	Kutowinangun	0	0
13	Alian	1	2
14	Poncowarno	0	0
15	Kebumen	0	0
16	Pejagoan	0	0
17	Sruweng	0	0
18	Adimulyo	0	0
19	Kuwarasan	0	0
20	Rowokele	0	0
21	Sempor	0	0
22	Gombong	0	0
23	Karanganyar	0	0
24	Karanggayam	0	0
25	Sadang	0	0
26	Karangsambung	3	610

DINAS PERTANIAN DAN PANGAN KEBUMEN
Jln Ronggowarsito No 298 Legok, Pejagoan, Kebumen

Gambar 8.19
Peta Luas Panen dan Produksi Kacang Panjang Kabupaten Kebumen Tahun 2025

20. Peta Luas Panen dan Produksi Kangkung Kabupaten Kebumen Tahun 2025

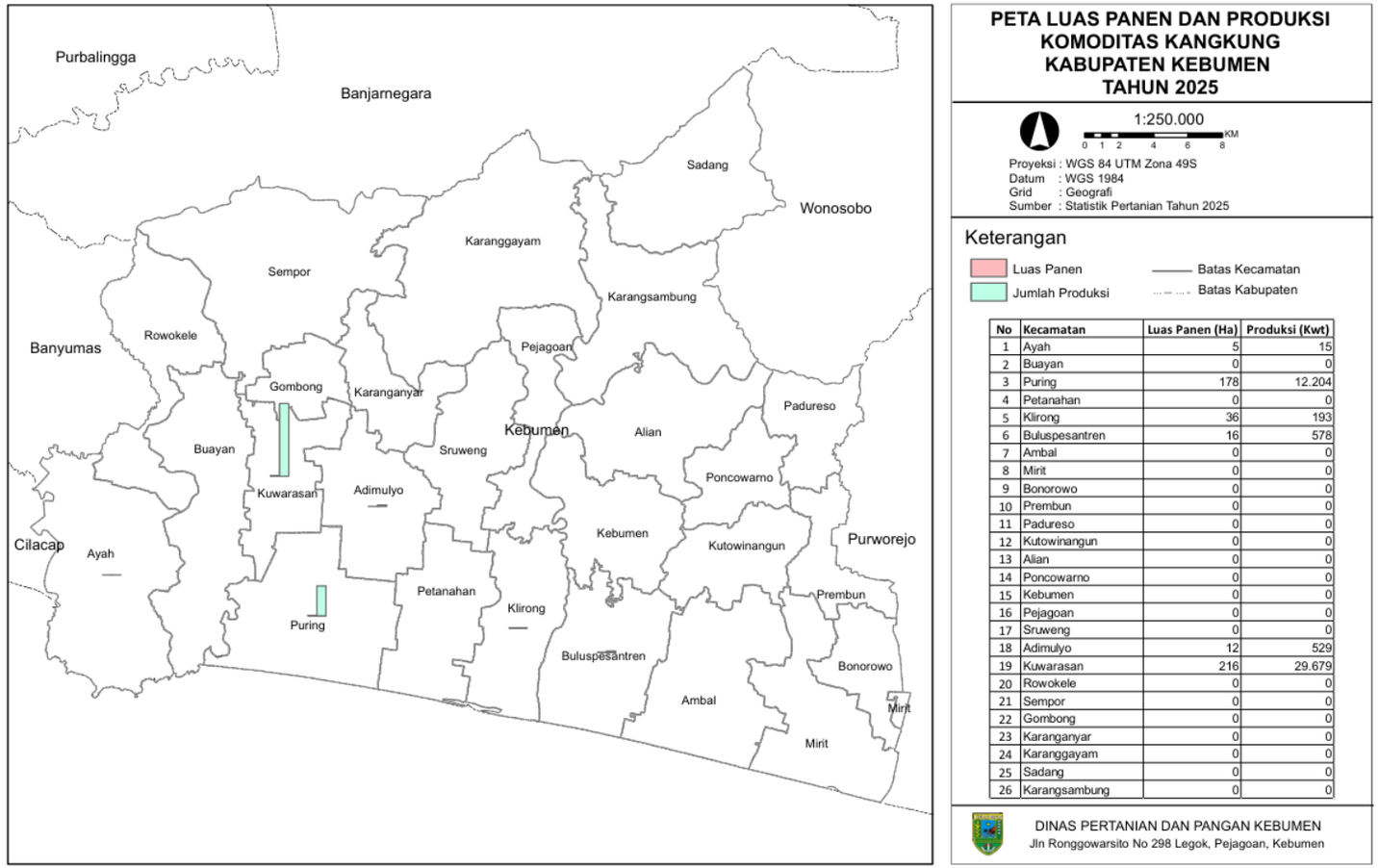

PETA LUAS PANEN DAN PRODUKSI KOMODITAS KANGKUNG KABUPATEN KEBUMEN TAHUN 2025

1:250.000

0 1 2 4 6 8 KM

Proyeksi : WGS 84 UTM Zona 49S
Datum : WGS 1984
Grid : Geografi
Sumber : Statistik Pertanian Tahun 2025

Keterangan

Luas Panen
Jumlah Produksi
Batas Kecamatan
Batas Kabupaten

No	Kecamatan	Luas Panen (Ha)	Produksi (Kwt)
1	Ayah	5	15
2	Buayan	0	0
3	Puring	178	12.204
4	Petanahan	0	0
5	Klirong	36	193
6	Buluspesantren	16	578
7	Ambal	0	0
8	Mirit	0	0
9	Bonorowo	0	0
10	Prembun	0	0
11	Padureso	0	0
12	Kutowinangun	0	0
13	Alian	0	0
14	Poncowarno	0	0
15	Kebumen	0	0
16	Pejagoan	0	0
17	Sruweng	0	0
18	Adimulyo	12	529
19	Kuwarasan	216	29.679
20	Rowokele	0	0
21	Sempor	0	0
22	Gombong	0	0
23	Karanganyar	0	0
24	Karanggayam	0	0
25	Sadang	0	0
26	Karangsambung	0	0

DINAS PERTANIAN DAN PANGAN KEBUMEN
Jln Ronggowarsito No 298 Legok, Pejagoan, Kebumen

Gambar 8.20
Peta Luas Panen dan Produksi Kangkung Kabupaten Kebumen Tahun 2025

21. Peta Luas Panen dan Produksi Petai Kabupaten Kebumen Tahun 2025

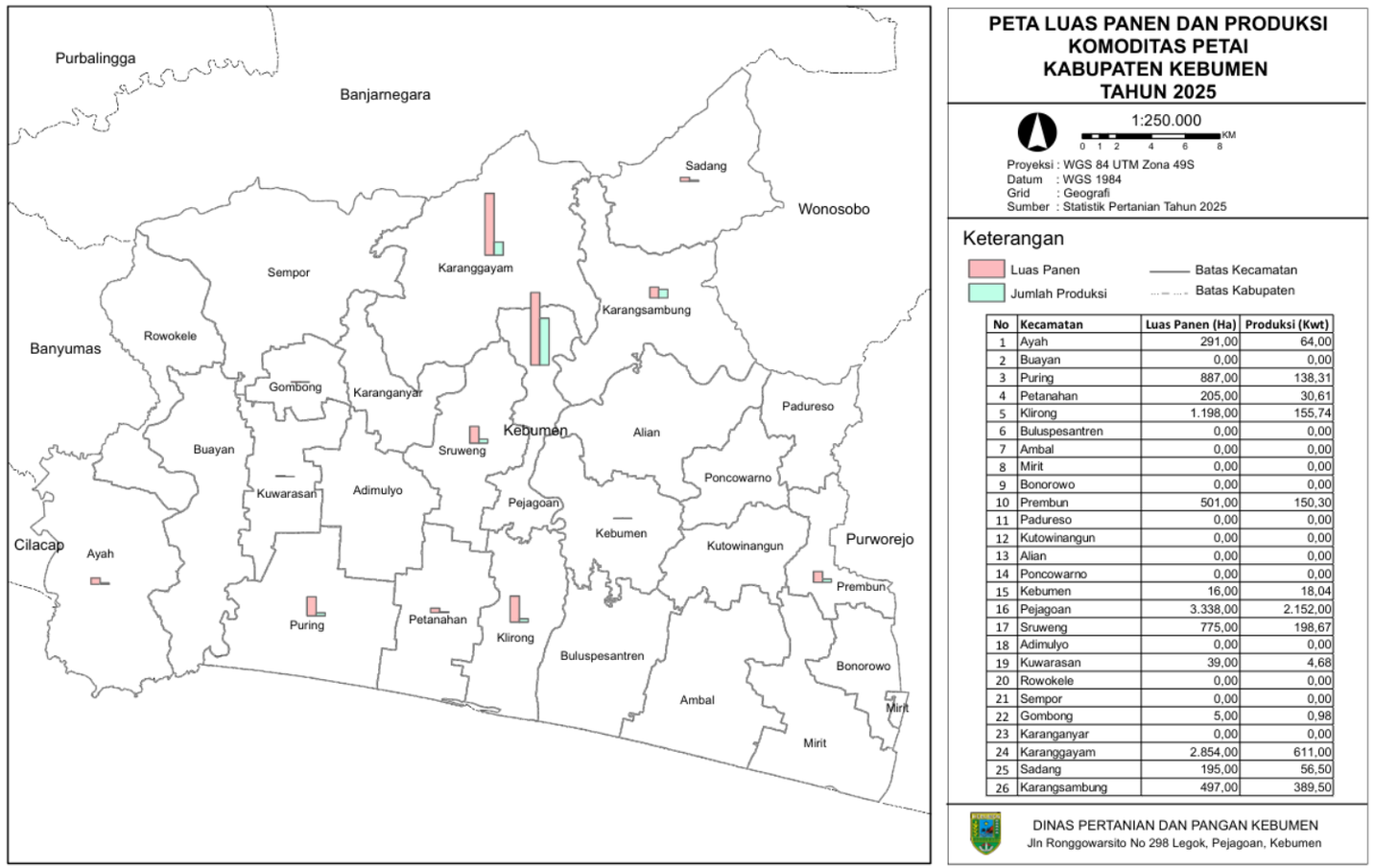

PETA LUAS PANEN DAN PRODUKSI KOMODITAS PETAI KABUPATEN KEBUMEN TAHUN 2025

1:250.000

0 1 2 4 6 8 KM

Proyeksi : WGS 84 UTM Zona 49S
Datum : WGS 1984
Grid : Geografi
Sumber : Statistik Pertanian Tahun 2025

Keterangan

Luas Panen
Jumlah Produksi
Batas Kecamatan
Batas Kabupaten

No	Kecamatan	Luas Panen (Ha)	Produksi (Kwt)
1	Ayah	291,00	64,00
2	Buayan	0,00	0,00
3	Puring	887,00	138,31
4	Petanahan	205,00	30,61
5	Klirong	1.198,00	155,74
6	Buluspesantren	0,00	0,00
7	Ambal	0,00	0,00
8	Mirit	0,00	0,00
9	Bonorowo	0,00	0,00
10	Prembun	501,00	150,30
11	Padureso	0,00	0,00
12	Kutowinangun	0,00	0,00
13	Alian	0,00	0,00
14	Poncowarno	0,00	0,00
15	Kebumen	16,00	18,04
16	Pejagoan	3.338,00	2.152,00
17	Sruweng	775,00	198,67
18	Adimulyo	0,00	0,00
19	Kuwarasan	39,00	4,68
20	Rowokele	0,00	0,00
21	Sempor	0,00	0,00
22	Gombong	5,00	0,98
23	Karanganyar	0,00	0,00
24	Karanggayam	2.854,00	611,00
25	Sadang	195,00	56,50
26	Karangsambung	497,00	389,50

DINAS PERTANIAN DAN PANGAN KEBUMEN
Jln Ronggowarsito No 298 Legok, Pejagoan, Kebumen

Gambar 8.21
Peta Luas Panen dan Produksi Petai Kabupaten Kebumen Tahun 2025

22. Peta Luas Panen dan Produksi Melinjo Kabupaten Kebumen Tahun 2025

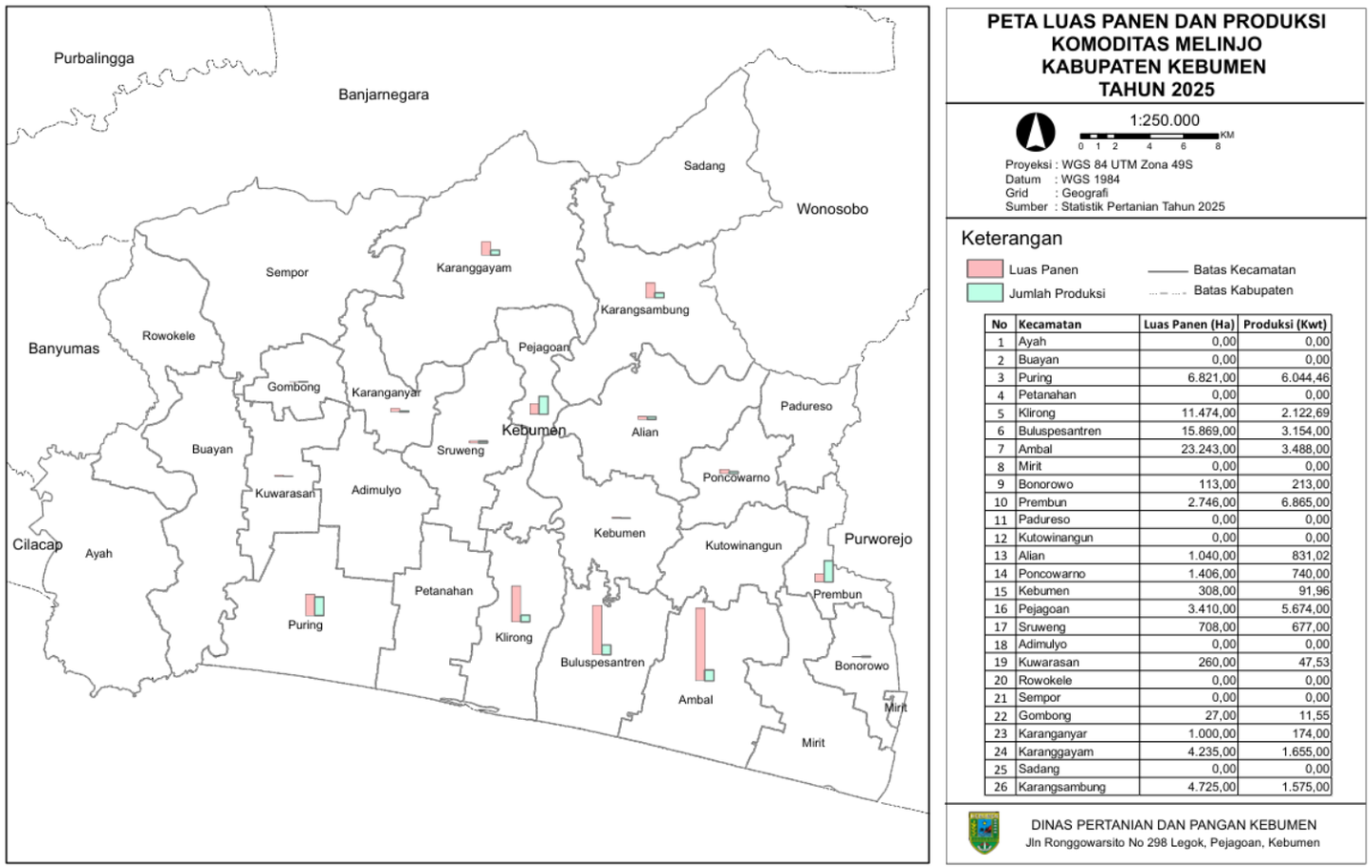

PETA LUAS PANEN DAN PRODUKSI KOMODITAS MELINJO KABUPATEN KEBUMEN TAHUN 2025

1:250.000

0 1 2 4 6 8 KM

Proyeksi : WGS 84 UTM Zona 49S
Datum : WGS 1984
Grid : Geografi
Sumber : Statistik Pertanian Tahun 2025

Keterangan

Luas Panen
Jumlah Produksi
Batas Kecamatan
Batas Kabupaten

No	Kecamatan	Luas Panen (Ha)	Produksi (Kwt)
1	Ayah	0,00	0,00
2	Buayan	0,00	0,00
3	Puring	6.821,00	6.044,46
4	Petanahan	0,00	0,00
5	Klirong	11.474,00	2.122,69
6	Buluspesantren	15.869,00	3.154,00
7	Ambal	23.243,00	3.488,00
8	Mirit	0,00	0,00
9	Bonorowo	113,00	213,00
10	Prembun	2.746,00	6.865,00
11	Padureso	0,00	0,00
12	Kutowinangun	0,00	0,00
13	Alian	1.040,00	831,02
14	Poncowarno	1.406,00	740,00
15	Kebumen	308,00	91,96
16	Pejagoan	3.410,00	5.674,00
17	Sruweng	708,00	677,00
18	Adimulyo	0,00	0,00
19	Kuwarasan	260,00	47,53
20	Rowokele	0,00	0,00
21	Sempor	0,00	0,00
22	Gombong	27,00	11,55
23	Karanganyar	1.000,00	174,00
24	Karanggayam	4.235,00	1.655,00
25	Sadang	0,00	0,00
26	Karangsambung	4.725,00	1.575,00

DINAS PERTANIAN DAN PANGAN KEBUMEN
Jln Ronggowarsito No 298 Legok, Pejagoan, Kebumen

Gambar 8.22
Peta Luas Panen dan Produksi Melinjo Kabupaten Kebumen Tahun 2025

23. Peta Luas Panen dan Produksi Terong Kabupaten Kebumen Tahun 2025

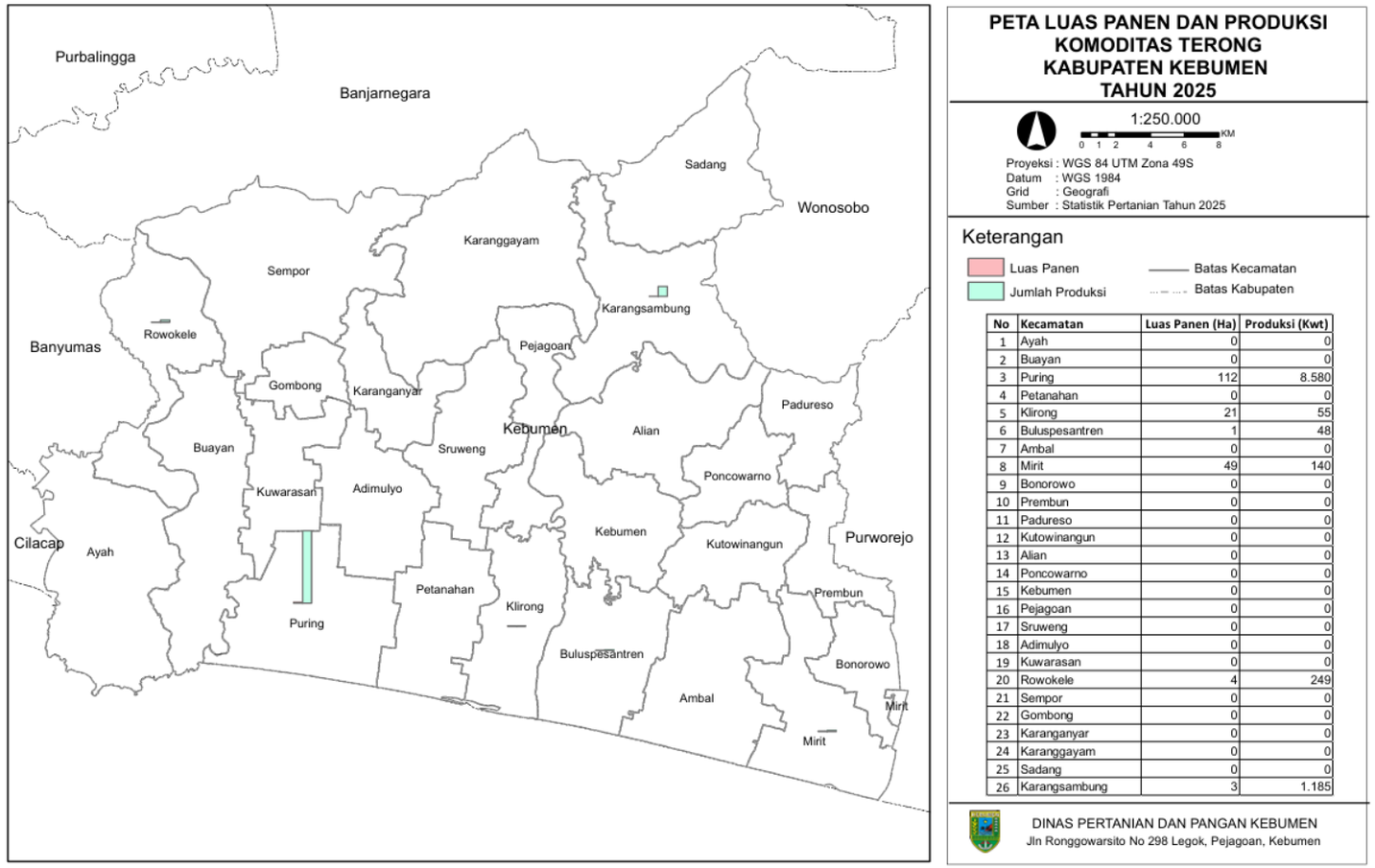

PETA LUAS PANEN DAN PRODUKSI KOMODITAS TERONG KABUPATEN KEBUMEN TAHUN 2025

1:250.000

0 1 2 4 6 8 KM

Proyeksi : WGS 84 UTM Zona 49S
Datum : WGS 1984
Grid : Geografi
Sumber : Statistik Pertanian Tahun 2025

Keterangan

Luas Panen
Jumlah Produksi
Batas Kecamatan
Batas Kabupaten

No	Kecamatan	Luas Panen (Ha)	Produksi (Kwt)
1	Ayah	0	0
2	Buayan	0	0
3	Puring	112	8.580
4	Petanahan	0	0
5	Klirong	21	55
6	Buluspesantren	1	48
7	Ambal	0	0
8	Mirit	49	140
9	Bonorowo	0	0
10	Prembun	0	0
11	Padureso	0	0
12	Kutowinangun	0	0
13	Alian	0	0
14	Poncowarno	0	0
15	Kebumen	0	0
16	Pejagoan	0	0
17	Sruweng	0	0
18	Adimulyo	0	0
19	Kuwarasan	0	0
20	Rowokele	4	249
21	Sempor	0	0
22	Gombong	0	0
23	Karanganyar	0	0
24	Karanggayam	0	0
25	Sadang	0	0
26	Karangsambung	3	1.185

DINAS PERTANIAN DAN PANGAN KEBUMEN
Jln Ronggowarsito No 298 Legok, Pejagoan, Kebumen

Gambar 8.23
Peta Luas Panen dan Produksi Terong Kabupaten Kebumen Tahun 2025

24. Peta Populasi Sapi Potong Kabupaten Kebumen Tahun 2025

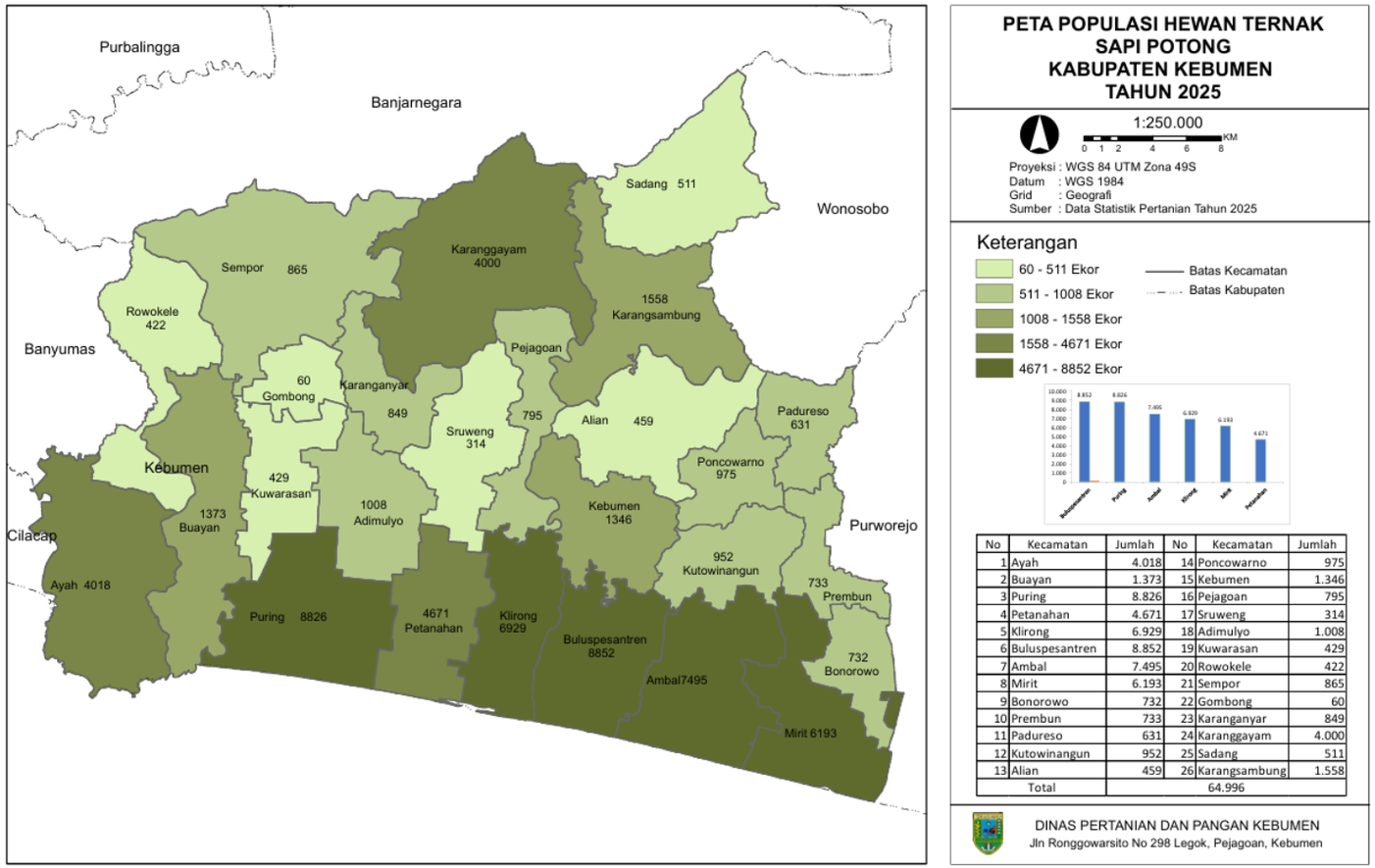

PETA POPULASI HEWAN TERNAK SAPI POTONG KABUPATEN KEBUMEN TAHUN 2025

1:250.000

0 1 2 4 6 8 KM

Proyeksi : WGS 84 UTM Zona 49S
Datum : WGS 1984
Grid : Geografi
Sumber : Data Statistik Pertanian Tahun 2025

Keterangan

- 60 - 511 Ekor
- 511 - 1008 Ekor
- 1008 - 1558 Ekor
- 1558 - 4671 Ekor
- 4671 - 8852 Ekor
- Batas Kecamatan
- Batas Kabupaten

No	Kecamatan	Jumlah	No	Kecamatan	Jumlah
1	Ayah	4.018	14	Poncowarno	975
2	Buayan	1.373	15	Kebumen	1.346
3	Puring	8.826	16	Pejagoan	795
4	Petanahan	4.671	17	Sruweng	314
5	Klirong	6.929	18	Adimulyo	1.008
6	Buluspesantren	8.852	19	Kuwarasan	429
7	Ambal	7.495	20	Rowokele	422
8	Mirit	6.193	21	Sempor	865
9	Bonorowo	732	22	Gombong	60
10	Prembun	733	23	Karanganyar	849
11	Padureso	631	24	Karanggayam	4.000
12	Kutowinangun	952	25	Sadang	511
13	Alian	459	26	Karangsambung	1.558
Total		64.996			

DINAS PERTANIAN DAN PANGAN KEBUMEN
Jln Ronggowarsito No 298 Legok, Pejagoan, Kebumen

Gambar 8.24
Peta Populasi Sapi Potong Kabupaten Kebumen Tahun 2025

25. Peta Populasi Kambing Kabupaten Kebumen Tahun 2025

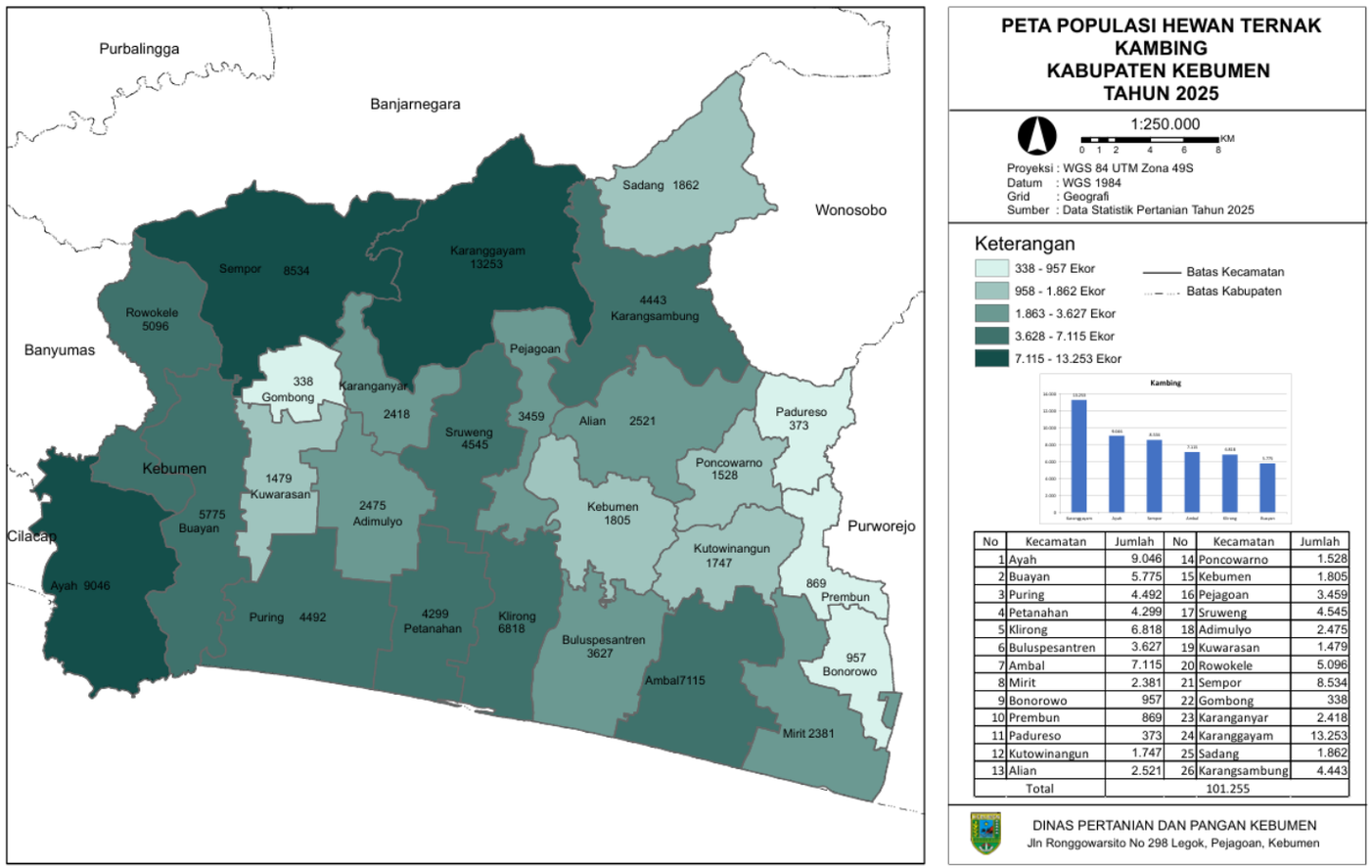

No	Kecamatan	Jumlah	No	Kecamatan	Jumlah
1	Ayah	9.046	14	Poncowarno	1.528
2	Buayan	5.775	15	Kebumen	1.805
3	Puring	4.492	16	Pejagoan	3.459
4	Petanahan	4.299	17	Sruweng	4.545
5	Klirong	6.818	18	Adimulyo	2.475
6	Buluspesantren	3.627	19	Kuwarasan	1.479
7	Ambal	7.115	20	Rowokele	5.096
8	Mirit	2.381	21	Sempor	8.534
9	Bonorowo	957	22	Gombong	338
10	Prembun	869	23	Karanganyar	2.418
11	Padureso	373	24	Karanggayam	13.253
12	Kutowinangun	1.747	25	Sadang	1.862
13	Alian	2.521	26	Karangsambung	4.443
Total		101.255			

Gambar 8.25
Peta Populasi Kambing Kabupaten Kebumen Tahun 2025

26. Peta Populasi Domba Kabupaten Kebumen Tahun 2025

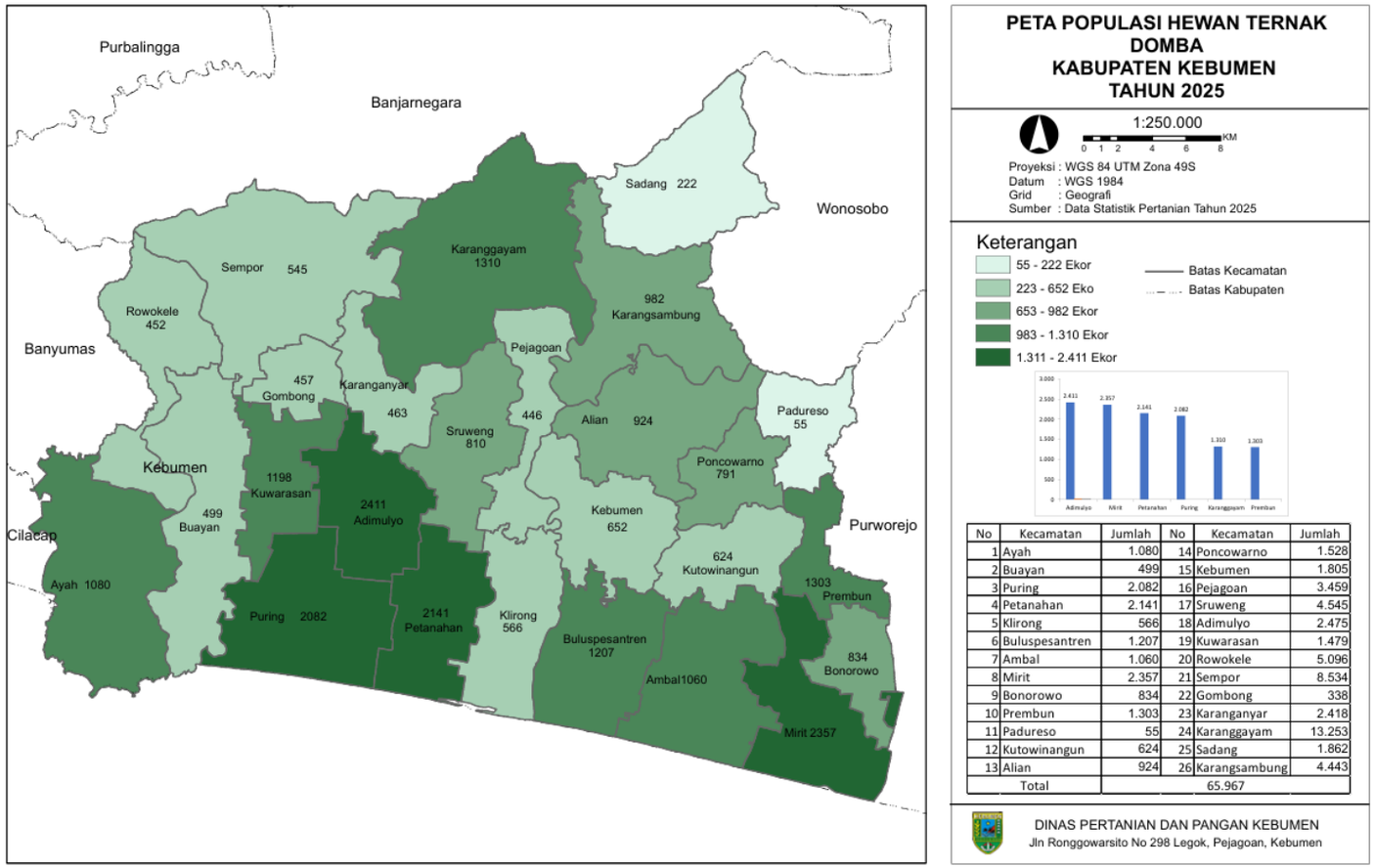

PETA POPULASI HEWAN TERNAK DOMBA KABUPATEN KEBUMEN TAHUN 2025

1:250.000

0 1 2 4 6 8 KM

Proyeksi : WGS 84 UTM Zona 49S
Datum : WGS 1984
Grid : Geografi
Sumber : Data Statistik Pertanian Tahun 2025

Keterangan

- 55 - 222 Ekor
- 223 - 652 Eko
- 653 - 982 Ekor
- 983 - 1.310 Ekor
- 1.311 - 2.411 Ekor
- Batas Kecamatan
- Batas Kabupaten

No	Kecamatan	Jumlah	No	Kecamatan	Jumlah
1	Ayah	1.080	14	Poncowarno	1.528
2	Buayan	499	15	Kebumen	1.805
3	Puring	2.082	16	Pejagoan	3.459
4	Petanahan	2.141	17	Sruweng	4.545
5	Klirong	566	18	Adimulyo	2.475
6	Buluspesantren	1.207	19	Kuwarasan	1.479
7	Ambal	1.060	20	Rowokele	5.096
8	Mirit	2.357	21	Sempor	8.534
9	Bonorowo	834	22	Gombong	338
10	Prembun	1.303	23	Karanganyar	2.418
11	Padureso	55	24	Karanggayam	13.253
12	Kutowinangun	624	25	Sadang	1.862
13	Alian	924	26	Karangsambung	4.443
Total			65.967		

DINAS PERTANIAN DAN PANGAN KEBUMEN
Jln Ronggowarsito No 298 Legok, Pejagoan, Kebumen

Gambar 8.26
Peta Populasi Domba Kabupaten Kebumen Tahun 2025

27. Peta Populasi Kelinci Kabupaten Kebumen Tahun 2025

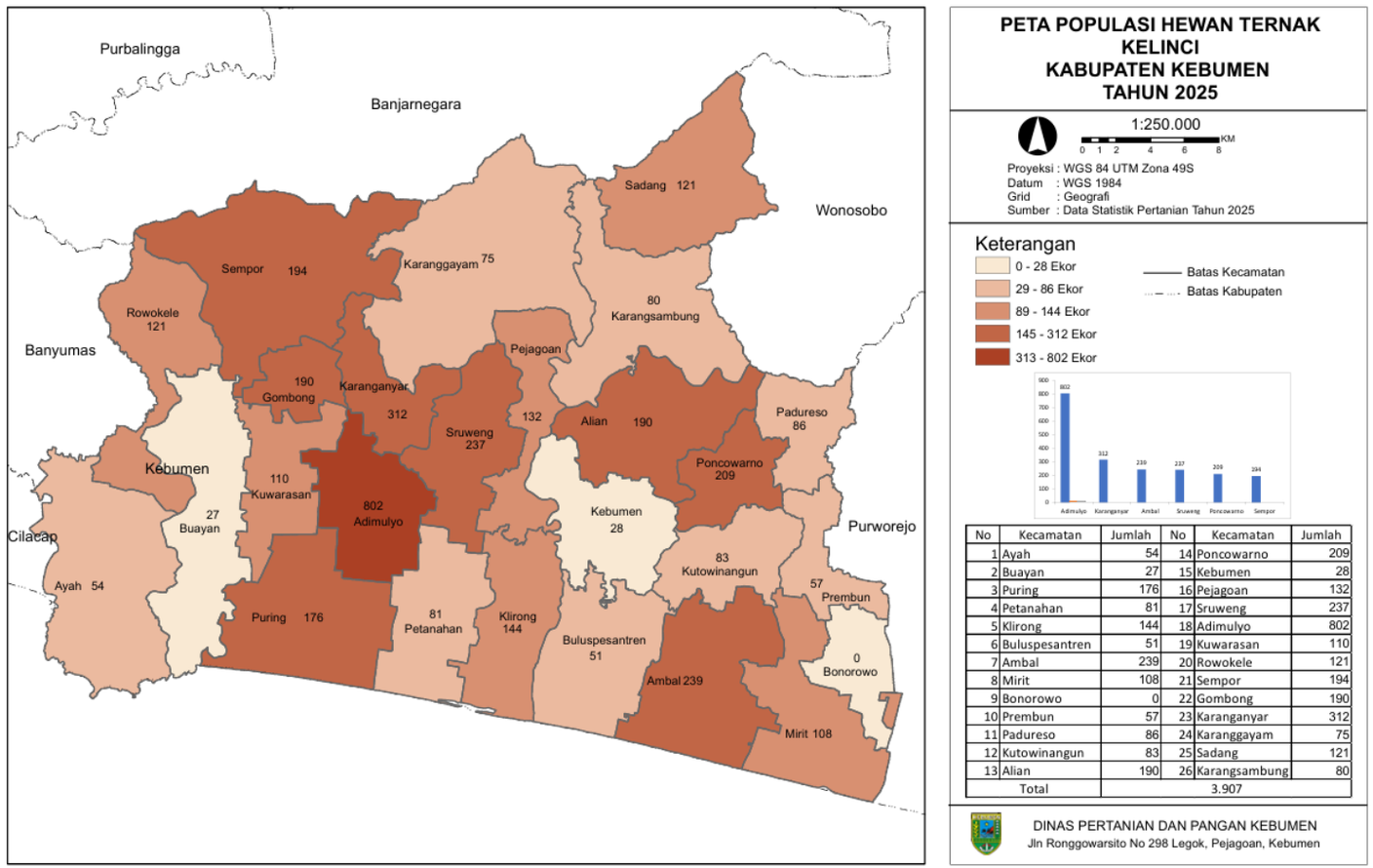

PETA POPULASI HEWAN TERNAK KELINCI KABUPATEN KEBUMEN TAHUN 2025

1:250.000

0 1 2 4 6 8 KM

Proyeksi : WGS 84 UTM Zona 49S
Datum : WGS 1984
Grid : Geografi
Sumber : Data Statistik Pertanian Tahun 2025

Keterangan

- 0 - 28 Ekor
- 29 - 86 Ekor
- 89 - 144 Ekor
- 145 - 312 Ekor
- 313 - 802 Ekor
- Batas Kecamatan
- Batas Kabupaten

No	Kecamatan	Jumlah	No	Kecamatan	Jumlah
1	Ayah	54	14	Poncowarno	209
2	Buayan	27	15	Kebumen	28
3	Puring	176	16	Pejagoan	132
4	Petanahan	81	17	Sruweng	237
5	Klirong	144	18	Adimulyo	802
6	Buluspesantren	51	19	Kuwarasan	110
7	Ambal	239	20	Rowokele	121
8	Mirit	108	21	Sempor	194
9	Bonorowo	0	22	Gombong	190
10	Prembun	57	23	Karanganyar	312
11	Padureso	86	24	Karanggayam	75
12	Kutowinangun	83	25	Sadang	121
13	Alian	190	26	Karangsambung	80
Total		3.907			

DINAS PERTANIAN DAN PANGAN KEBUMEN
Jln Ronggowarsito No 298 Legok, Pejagoan, Kebumen

Gambar 8.27
Peta Populasi Kelinci Kabupaten Kebumen Tahun 2025

28. Peta Populasi Ayam Ras Pedaging Kabupaten Kebumen Tahun 2025

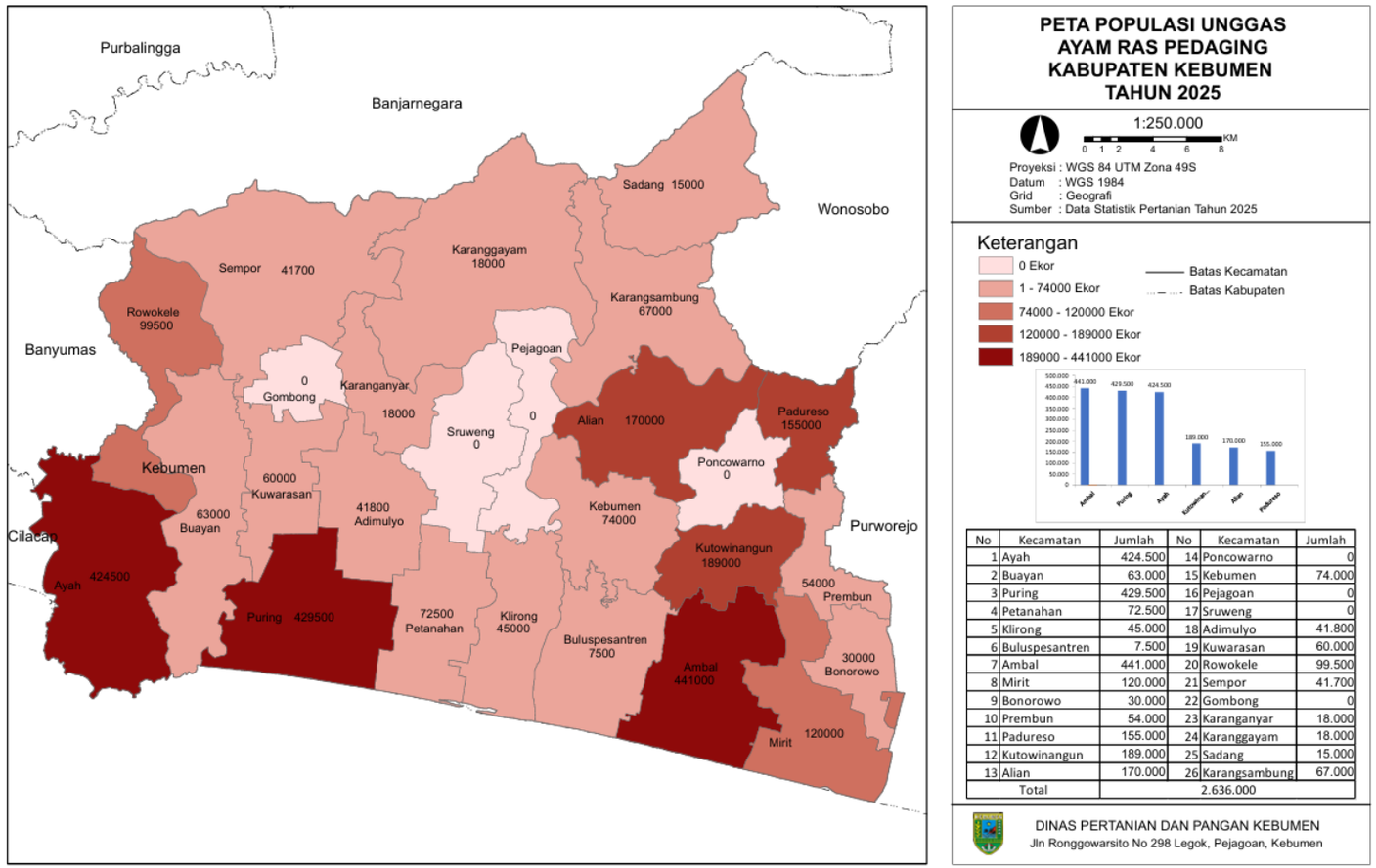

No	Kecamatan	Jumlah	No	Kecamatan	Jumlah
1	Ayah	424.500	14	Poncowarno	0
2	Buayan	63.000	15	Kebumen	74.000
3	Puring	429.500	16	Pejagoan	0
4	Petanahan	72.500	17	Sruweng	0
5	Klirong	45.000	18	Adimulyo	41.800
6	Buluspesantren	7.500	19	Kuwarasan	60.000
7	Ambal	441.000	20	Rowokele	99.500
8	Mirit	120.000	21	Sempor	41.700
9	Bonorowo	30.000	22	Gombong	0
10	Prembun	54.000	23	Karanganyar	18.000
11	Padureso	155.000	24	Karanggayam	18.000
12	Kutowinangun	189.000	25	Sadang	15.000
13	Alian	170.000	26	Karangsambung	67.000
Total		2.636.000			

Gambar 8.28
Peta Populasi Ayam Ras Pedaging Kabupaten Kebumen Tahun 2025

29. Peta Populasi Ayam Sayur Kabupaten Kebumen Tahun 2025

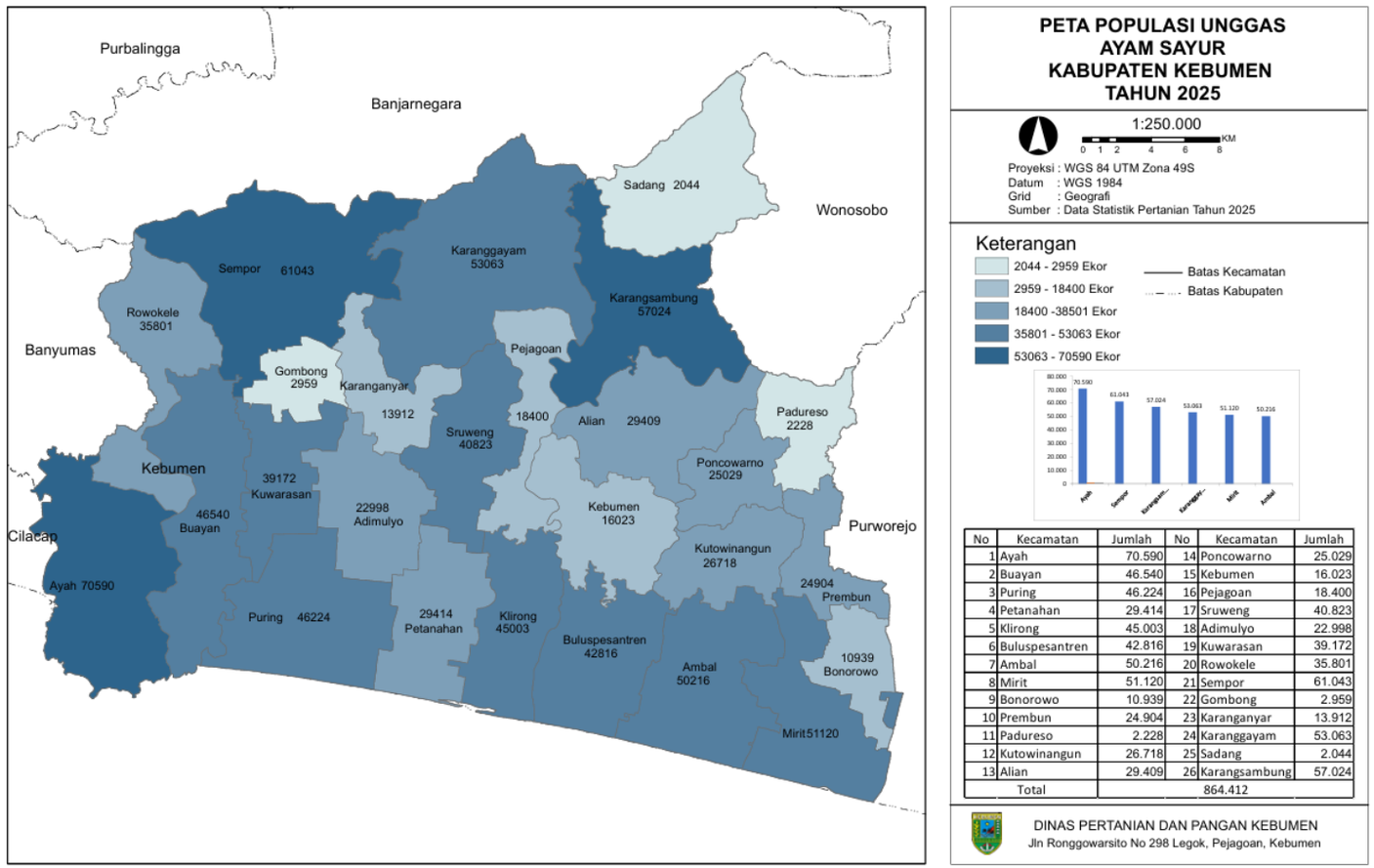

PETA POPULASI UNGGAS AYAM SAYUR KABUPATEN KEBUMEN TAHUN 2025

1:250.000

0 1 2 4 6 8 KM

Proyeksi : WGS 84 UTM Zona 49S
Datum : WGS 1984
Grid : Geografi
Sumber : Data Statistik Pertanian Tahun 2025

Keterangan

- 2044 - 2959 Ekor
- 2959 - 18400 Ekor
- 18400 -38501 Ekor
- 35801 - 53063 Ekor
- 53063 - 70590 Ekor
- Batas Kecamatan
- Batas Kabupaten

No	Kecamatan	Jumlah	No	Kecamatan	Jumlah
1	Ayah	70.590	14	Poncowarno	25.029
2	Buayan	46.540	15	Kebumen	16.023
3	Puring	46.224	16	Pejagoan	18.400
4	Petanahan	29.414	17	Sruweng	40.823
5	Klirong	45.003	18	Adimulyo	22.998
6	Buluspesantren	42.816	19	Kuwarasan	39.172
7	Ambal	50.216	20	Rowokele	35.801
8	Mirit	51.120	21	Sempor	61.043
9	Bonorowo	10.939	22	Gombong	2.959
10	Prembun	24.904	23	Karanganyar	13.912
11	Padureso	2.228	24	Karanggayam	53.063
12	Kutowinangun	26.718	25	Sadang	2.044
13	Alian	29.409	26	Karangsambung	57.024
Total		864.412			

DINAS PERTANIAN DAN PANGAN KEBUMEN
Jln Ronggowarsito No 298 Legok, Pejagoan, Kebumen

Gambar 8.29
Peta Populasi Ayam Sayur Kabupaten Kebumen Tahun 2025

30. Peta Populasi Ayam Ras Petelur Kabupaten Kebumen Tahun 2025

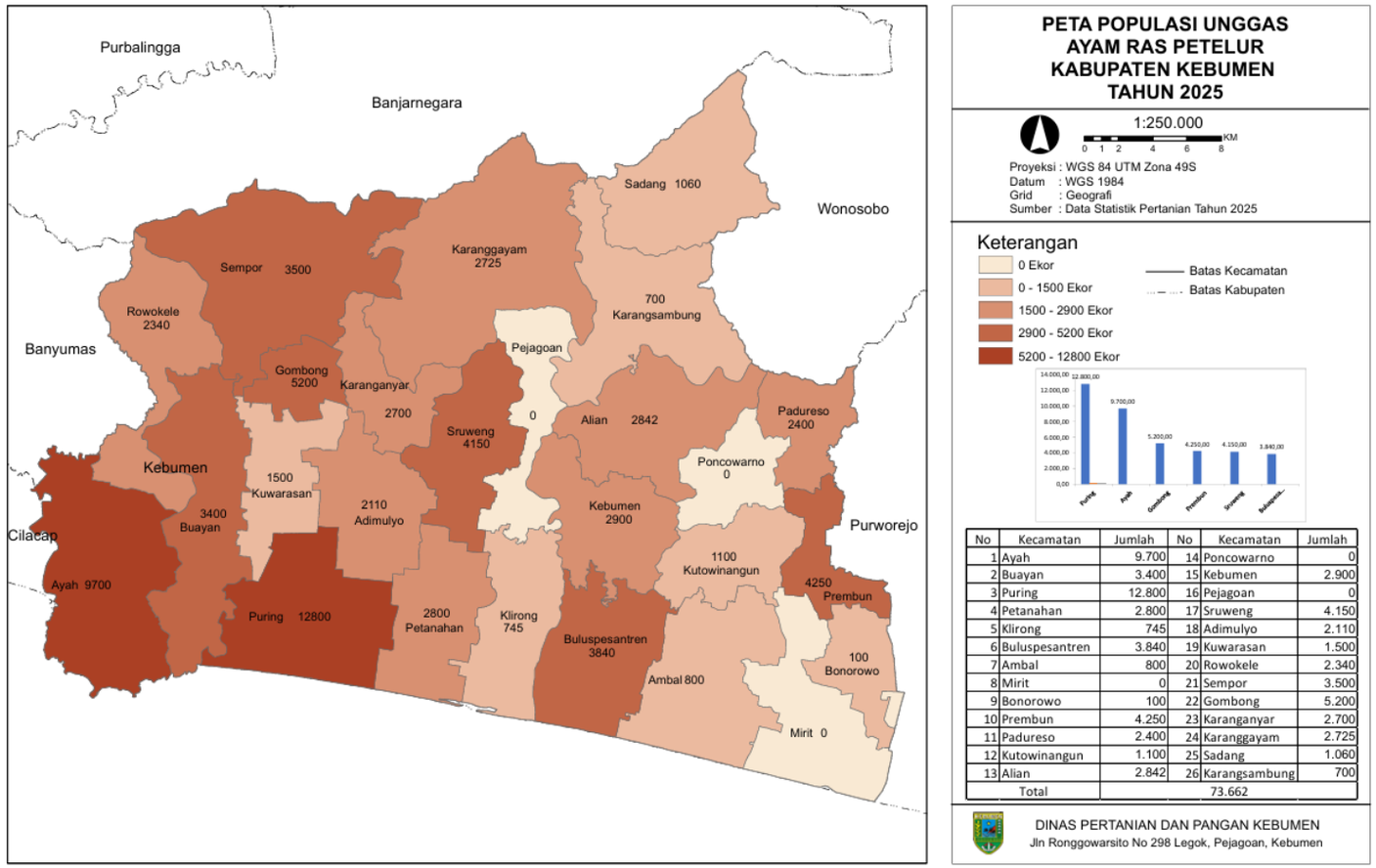

PETA POPULASI UNGGAS AYAM RAS PETELUR KABUPATEN KEBUMEN TAHUN 2025

1:250.000

Proyeksi : WGS 84 UTM Zona 49S
Datum : WGS 1984
Grid : Geografi
Sumber : Data Statistik Pertanian Tahun 2025

Keterangan

- 0 Ekor
- 0 - 1500 Ekor
- 1500 - 2900 Ekor
- 2900 - 5200 Ekor
- 5200 - 12800 Ekor
- Batas Kecamatan
- Batas Kabupaten

No	Kecamatan	Jumlah	No	Kecamatan	Jumlah
1	Ayah	9.700	14	Poncowarno	0
2	Buayan	3.400	15	Kebumen	2.900
3	Puring	12.800	16	Pejagoan	0
4	Petanahan	2.800	17	Sruweng	4.150
5	Klirong	745	18	Adimulyo	2.110
6	Buluspesantren	3.840	19	Kuwarasan	1.500
7	Ambal	800	20	Rowokele	2.340
8	Mirit	0	21	Sempor	3.500
9	Bonorowo	100	22	Gombong	5.200
10	Prembun	4.250	23	Karanganyar	2.700
11	Paduresо	2.400	24	Karanggayam	2.725
12	Kutowinangun	1.100	25	Sadang	1.060
13	Alian	2.842	26	Karangsambung	700
Total			73.662		

DINAS PERTANIAN DAN PANGAN KEBUMEN
Jln Ronggowarsito No 298 Legok, Pejagoan, Kebumen

Gambar 8.30
Peta Populasi Ayam Ras Petelur Kabupaten Kebumen Tahun 2025

31. Peta Produksi Daging Sapi Kabupaten Kebumen Tahun 2025

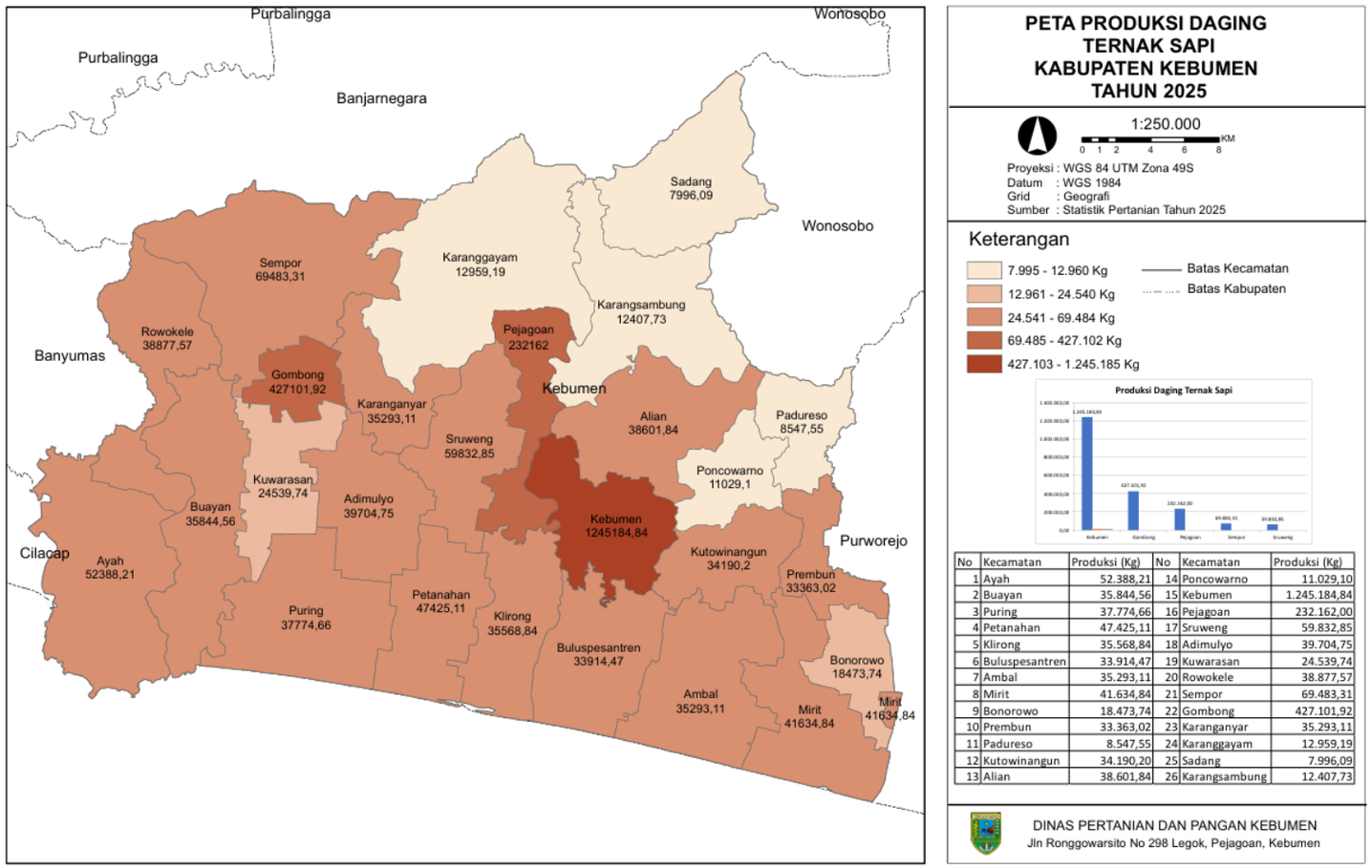

No	Kecamatan	Produksi (Kg)	No	Kecamatan	Produksi (Kg)
1	Ayah	52.388,21	14	Poncowarno	11.029,10
2	Buayan	35.844,56	15	Kebumen	1.245.184,84
3	Puring	37.774,66	16	Pejagoan	232.162,00
4	Petanahan	47.425,11	17	Sruweng	59.832,85
5	Klirong	35.568,84	18	Adimulyo	39.704,75
6	Buluspesantren	33.914,47	19	Kuwarasan	24.539,74
7	Ambal	35.293,11	20	Rowokele	38.877,57
8	Mirit	41.634,84	21	Sempor	69.483,31
9	Bonorowo	18.473,74	22	Gombong	427.101,92
10	Prembun	33.363,02	23	Karanganyar	35.293,11
11	Padureso	8.547,55	24	Karanggayam	12.959,19
12	Kutowinangun	34.190,20	25	Sadang	7.996,09
13	Alian	38.601,84	26	Karangsambung	12.407,73

Gambar 8.31
Peta Produksi Daging Sapi Kabupaten Kebumen Tahun 2025

32. Peta Produksi Daging Kambing Kabupaten Kebumen Tahun 2025

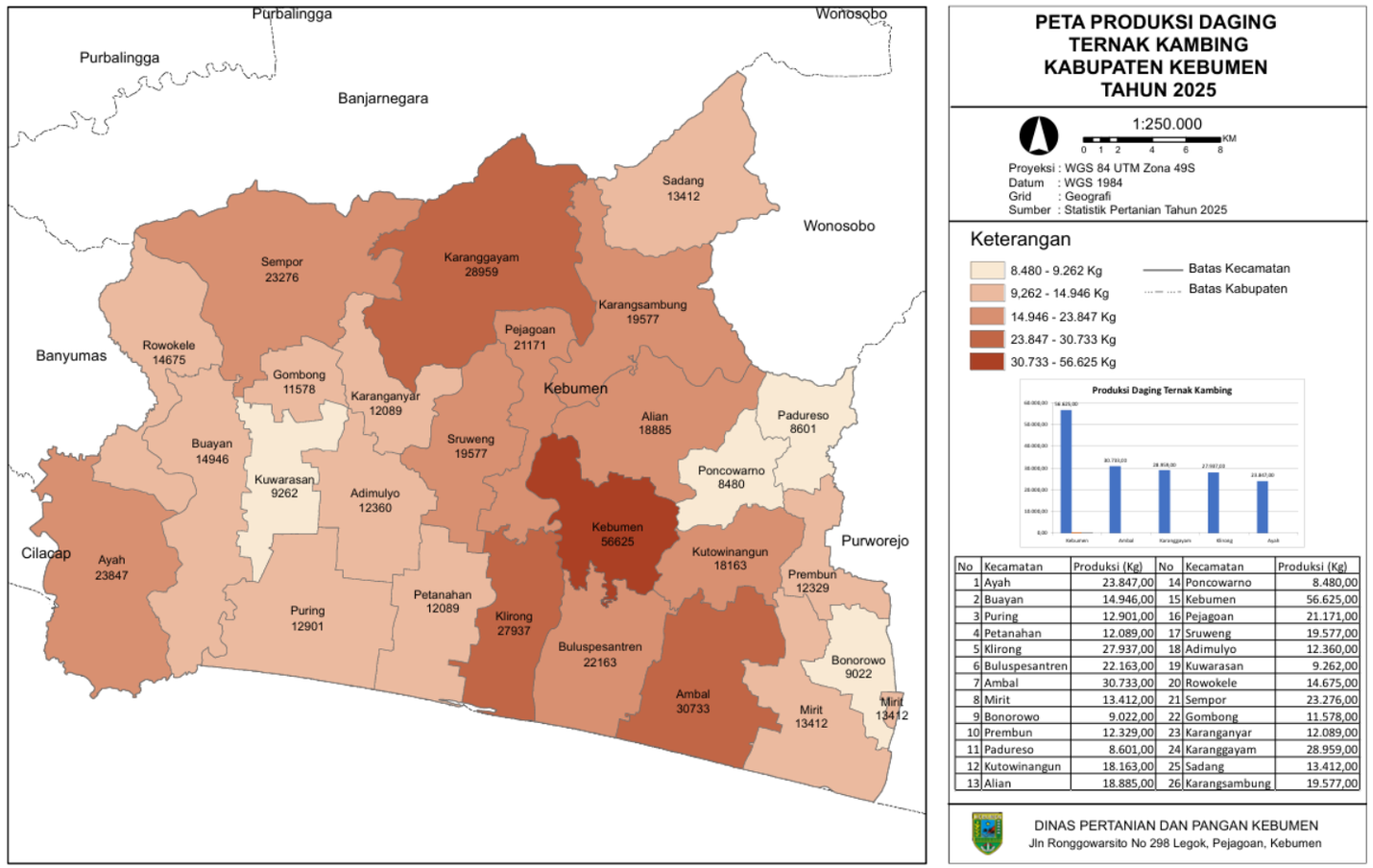

No	Kecamatan	Produksi (Kg)	No	Kecamatan	Produksi (Kg)
1	Ayah	23.847,00	14	Poncowarno	8.480,00
2	Buayan	14.946,00	15	Kebumen	56.625,00
3	Puring	12.901,00	16	Pejagoan	21.171,00
4	Petanahan	12.089,00	17	Sruweng	19.577,00
5	Klirong	27.937,00	18	Adimulyo	12.360,00
6	Buluspesantren	22.163,00	19	Kuwarasan	9.262,00
7	Ambal	30.733,00	20	Rowokele	14.675,00
8	Mirit	13.412,00	21	Sempor	23.276,00
9	Bonorowo	9.022,00	22	Gombong	11.578,00
10	Prembun	12.329,00	23	Karanganyar	12.089,00
11	Padureso	8.601,00	24	Karanggayam	28.959,00
12	Kutowinangun	18.163,00	25	Sadang	13.412,00
13	Alian	18.885,00	26	Karangsambung	19.577,00

Gambar 8.32
Peta Produksi Daging Kambing Kabupaten Kebumen Tahun 2025

33. Peta Produksi Daging Domba Kabupaten Kebumen Tahun 2025

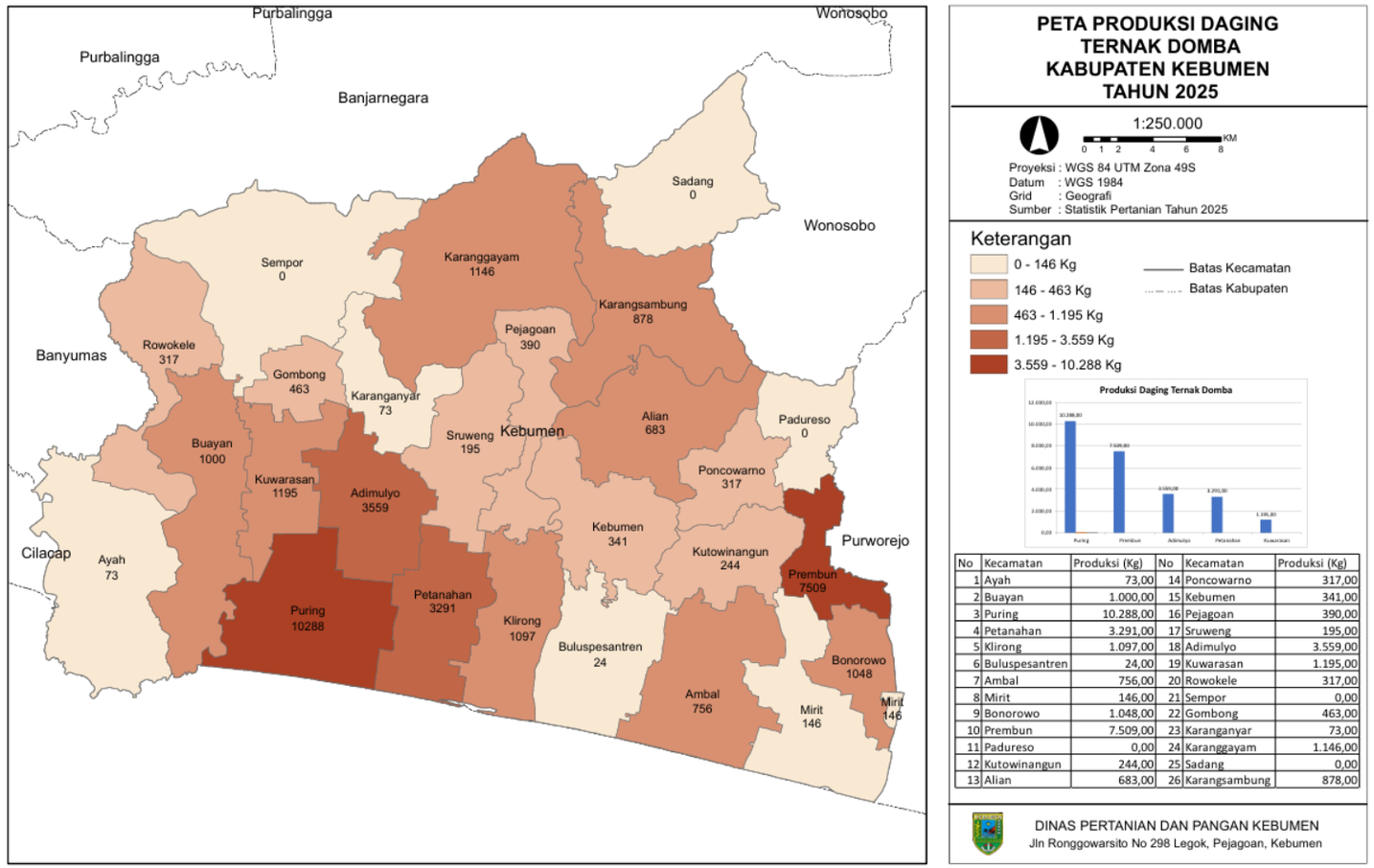

No	Kecamatan	Produksi (Kg)	No	Kecamatan	Produksi (Kg)
1	Ayah	73,00	14	Poncowarno	317,00
2	Buayan	1.000,00	15	Kebumen	341,00
3	Puring	10.288,00	16	Pejagoan	390,00
4	Petanahan	3.291,00	17	Sruweng	195,00
5	Klirong	1.097,00	18	Adimulyo	3.559,00
6	Buluspesantren	24,00	19	Kuwarasan	1.195,00
7	Ambal	756,00	20	Rowokele	317,00
8	Mirit	146,00	21	Sempor	0,00
9	Bonorowo	1.048,00	22	Gombong	463,00
10	Prembun	7.509,00	23	Karanganyar	73,00
11	Padureso	0,00	24	Karanggayam	1.146,00
12	Kutowinangun	244,00	25	Sadang	0,00
13	Alian	683,00	26	Karangsambung	878,00

Gambar 8.33
Peta Produksi Daging Domba Kabupaten Kebumen Tahun 2025

34. Peta Produksi Daging Kelinci Kabupaten Kebumen Tahun 2025

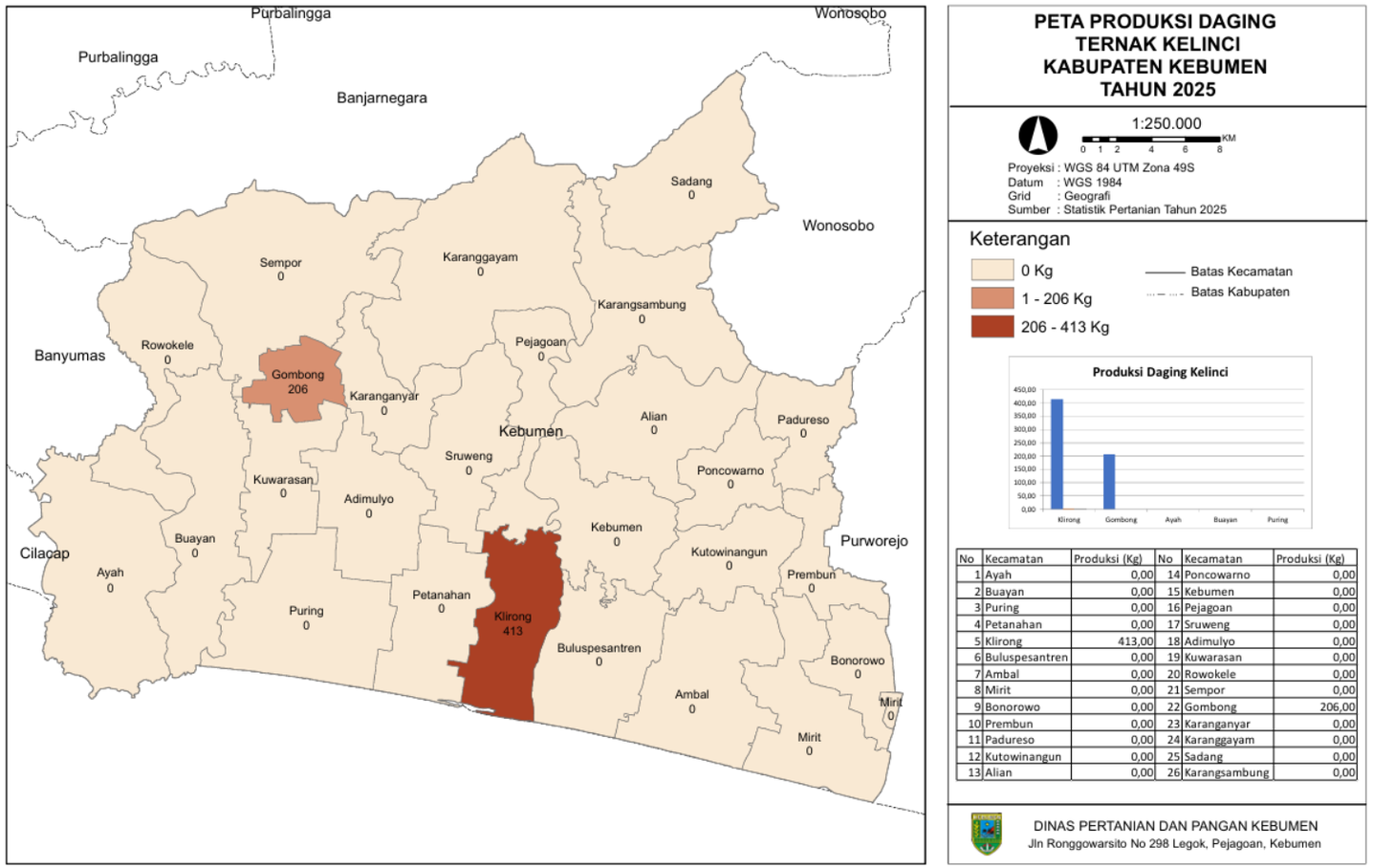

No	Kecamatan	Produksi (Kg)	No	Kecamatan	Produksi (Kg)
1	Ayah	0,00	14	Poncowarno	0,00
2	Buayan	0,00	15	Kebumen	0,00
3	Puring	0,00	16	Pejagoan	0,00
4	Petanahan	0,00	17	Sruweng	0,00
5	Klirong	413,00	18	Adimulyo	0,00
6	Buluspesantren	0,00	19	Kuwarasan	0,00
7	Ambal	0,00	20	Rowokele	0,00
8	Mirit	0,00	21	Sempor	0,00
9	Bonorowo	0,00	22	Gombong	206,00
10	Prembun	0,00	23	Karanganyar	0,00
11	Padureso	0,00	24	Karanggayam	0,00
12	Kutowinangun	0,00	25	Sadang	0,00
13	Alian	0,00	26	Karangsambung	0,00

Gambar 8.34
Peta Produksi Daging Kelinci Kabupaten Kebumen Tahun 2025

35. Peta Produksi Daging Ayam Ras Pedaging Kabupaten Kebumen Tahun 2025

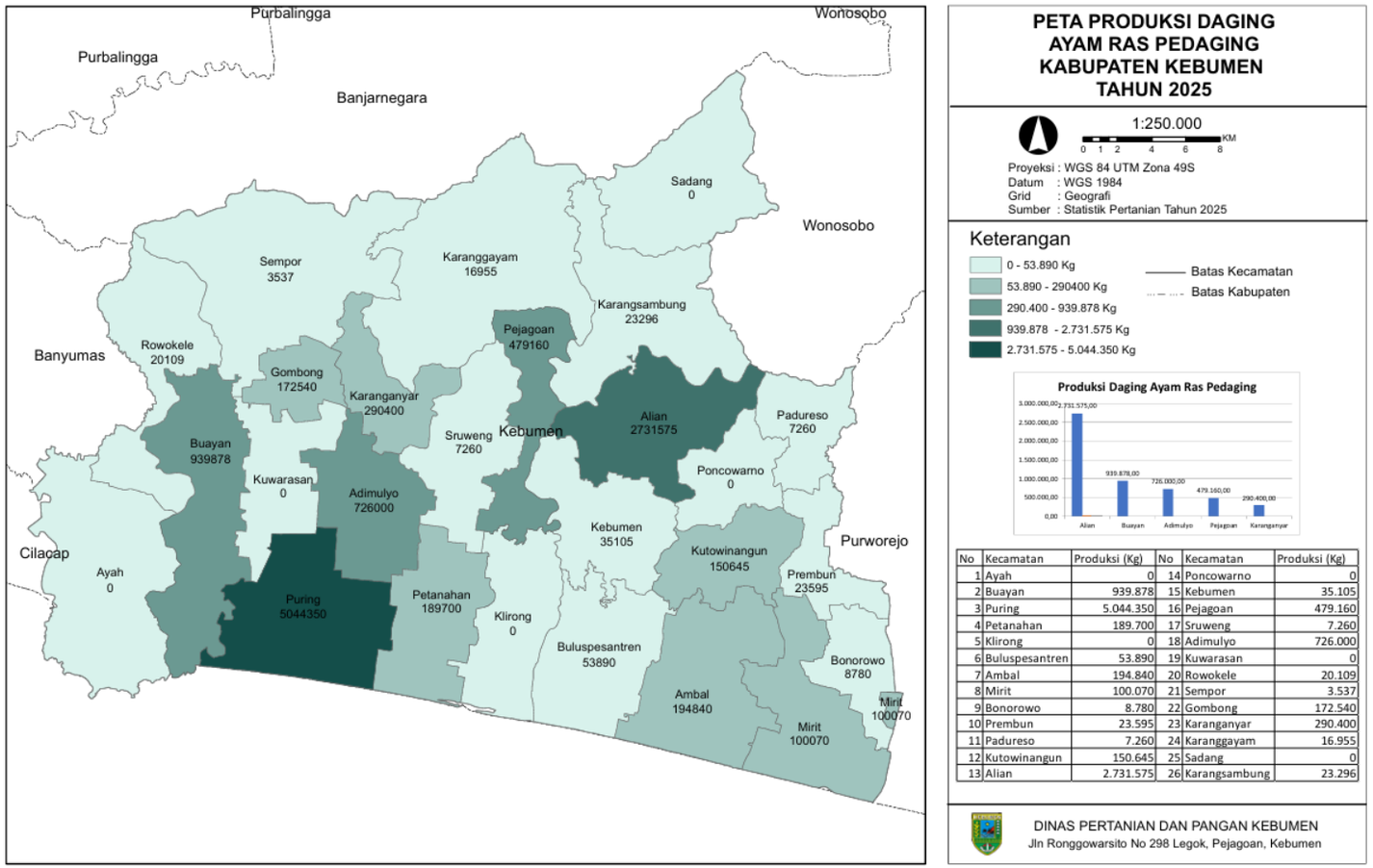

No	Kecamatan	Produksi (Kg)	No	Kecamatan	Produksi (Kg)
1	Ayah	0	14	Poncowarno	0
2	Buayan	939.878	15	Kebumen	35.105
3	Puring	5.044.350	16	Pejagoan	479.160
4	Petanahan	189.700	17	Sruweng	7.260
5	Klirong	0	18	Adimulyo	726.000
6	Buluspesantren	53.890	19	Kuwarasan	0
7	Ambal	194.840	20	Rowokele	20.109
8	Mirit	100.070	21	Sempor	3.537
9	Bonorowo	8.780	22	Gombong	172.540
10	Prembun	23.595	23	Karanganyar	290.400
11	Padureso	7.260	24	Karanggayam	16.955
12	Kutowinangun	150.645	25	Sadang	0
13	Alian	2.731.575	26	Karangsambung	23.296

Gambar 8.35
Peta Produksi Daging Ayam Ras Pedaging Kabupaten Kebumen Tahun 2025

36. Peta Produksi Daging Ayam Sayur Kabupaten Kebumen Tahun 2025

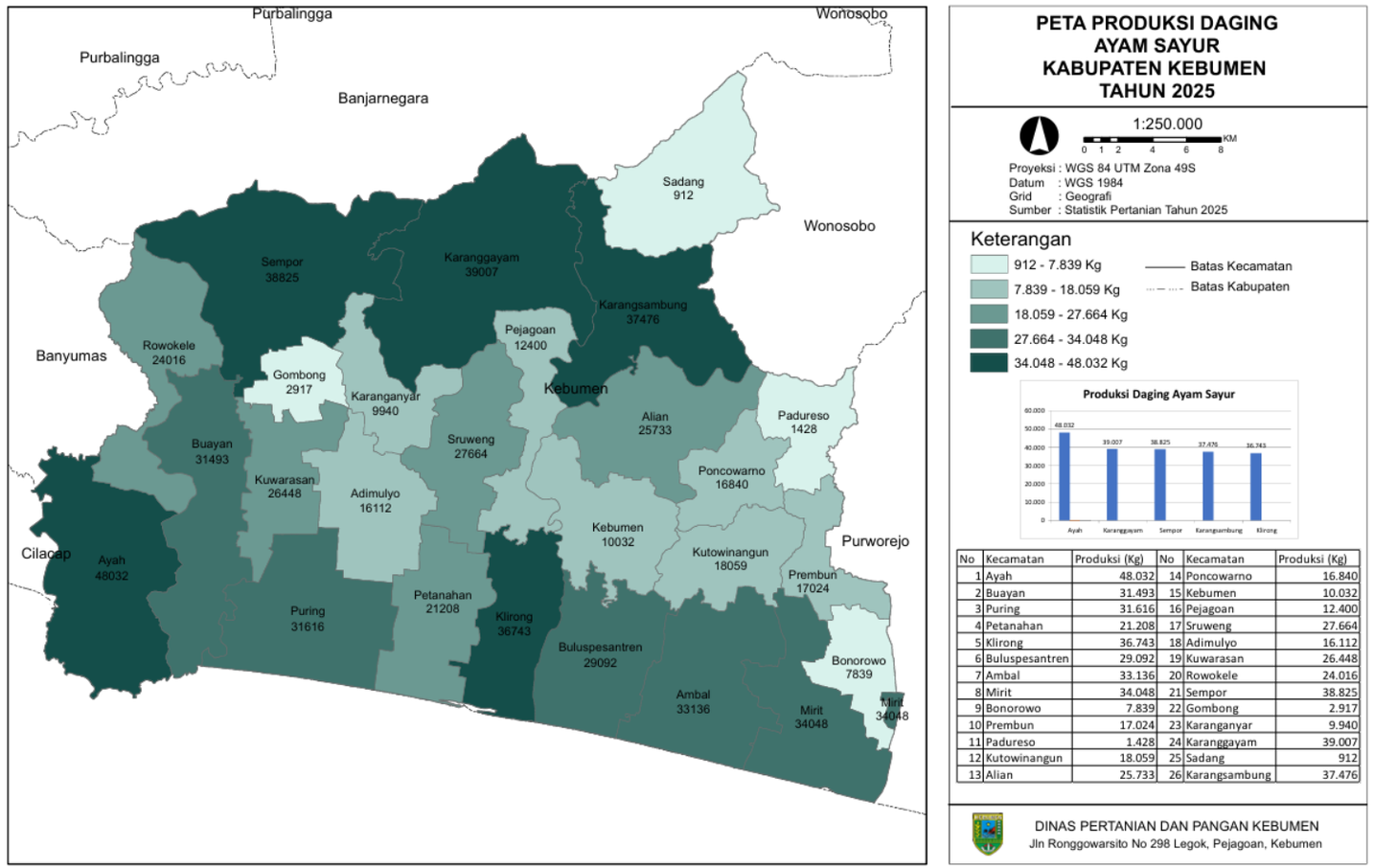

No	Kecamatan	Produksi (Kg)	No	Kecamatan	Produksi (Kg)
1	Ayah	48.032	14	Poncowarno	16.840
2	Buayan	31.493	15	Kebumen	10.032
3	Puring	31.616	16	Pejagoan	12.400
4	Petanahan	21.208	17	Sruweng	27.664
5	Klirong	36.743	18	Adimulyo	16.112
6	Buluspesantren	29.092	19	Kuwarasan	26.448
7	Ambal	33.136	20	Rowokele	24.016
8	Mirit	34.048	21	Sempor	38.825
9	Bonorowo	7.839	22	Gombong	2.917
10	Prembun	17.024	23	Karanganyar	9.940
11	Padureso	1.428	24	Karanggayam	39.007
12	Kutowinangun	18.059	25	Sadang	912
13	Alian	25.733	26	Karangsambung	37.476

Gambar 8.36
Peta Produksi Daging Ayam Sayur Kabupaten Kebumen Tahun 2025

37. Peta Produksi Daging Itik Kabupaten Kebumen Tahun 2025

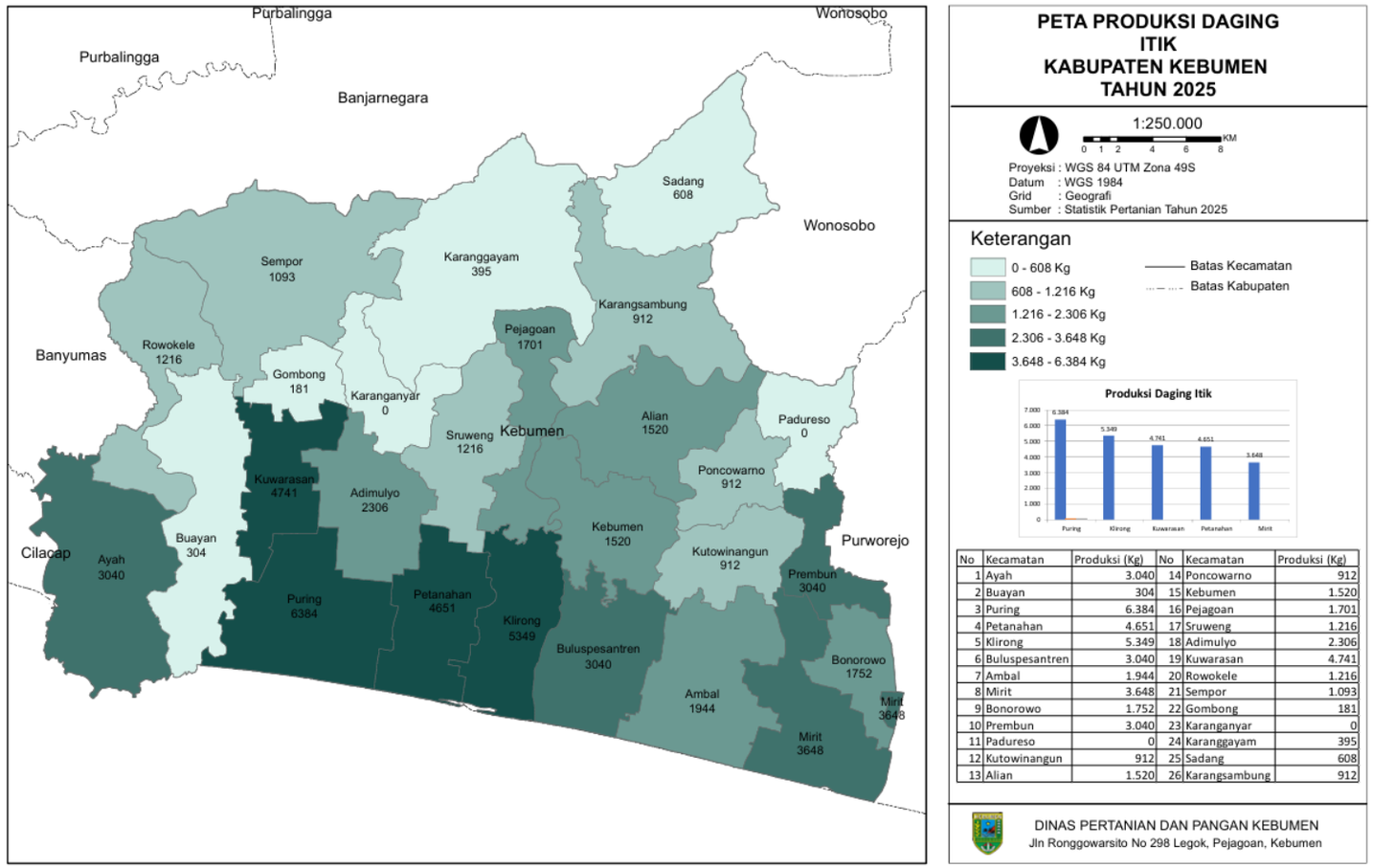

No	Kecamatan	Produksi (Kg)	No	Kecamatan	Produksi (Kg)
1	Ayah	3.040	14	Poncowarno	912
2	Buayan	304	15	Kebumen	1.520
3	Puring	6.384	16	Pejagoan	1.701
4	Petanahan	4.651	17	Sruweng	1.216
5	Klirong	5.349	18	Adimulyo	2.306
6	Buluspesantren	3.040	19	Kuwarasan	4.741
7	Ambal	1.944	20	Rowokele	1.216
8	Mirit	3.648	21	Sempor	1.093
9	Bonorowo	1.752	22	Gombong	181
10	Prembun	3.040	23	Karanganyar	0
11	Padureso	0	24	Karanggayam	395
12	Kutowinangun	912	25	Sadang	608
13	Alian	1.520	26	Karangsambung	912

Gambar 8.37
Peta Produksi Daging Itik Kabupaten Kebumen Tahun 2025

38. Peta Produksi Telur Ayam Buras Kabupaten Kebumen Tahun 2025

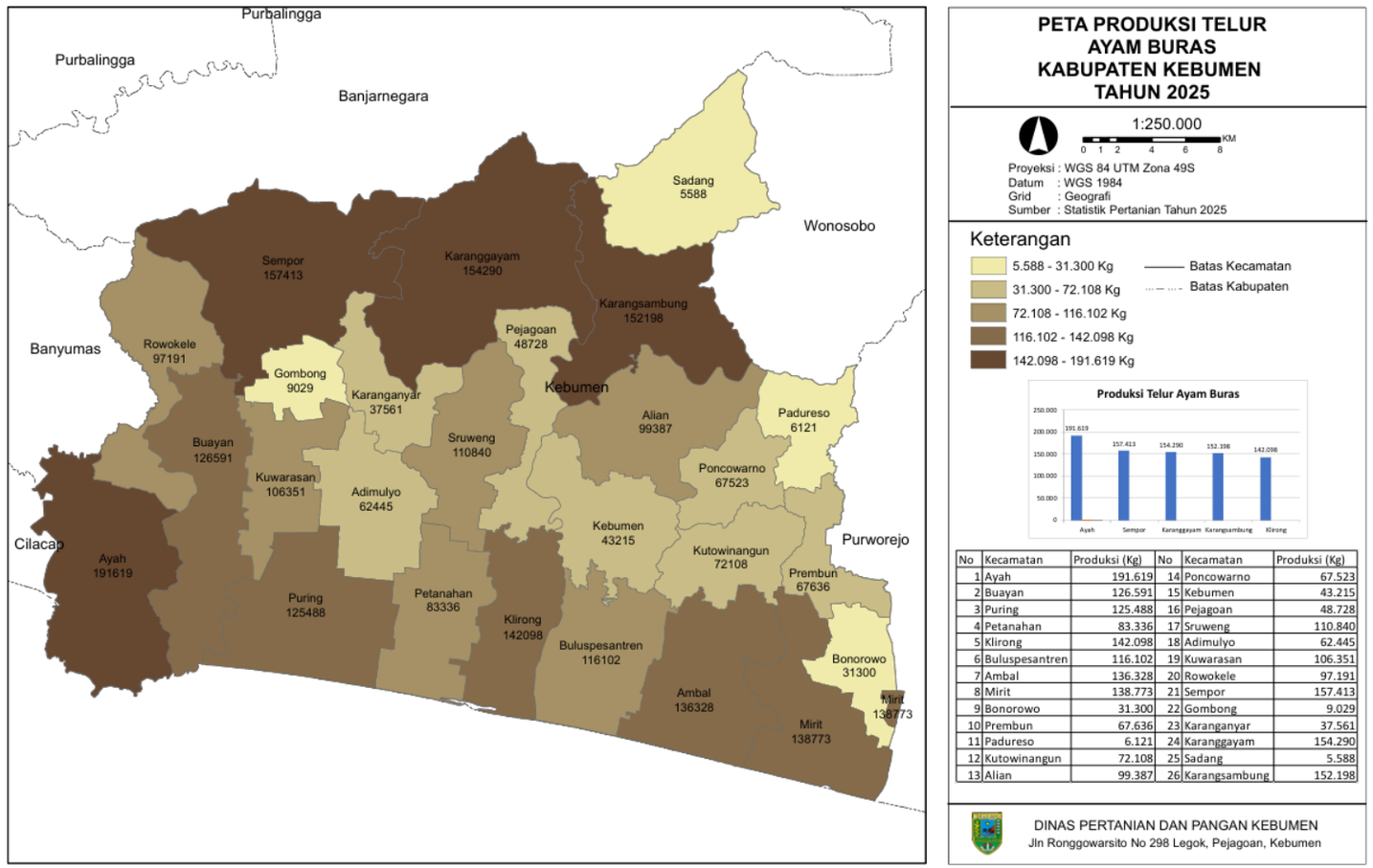

No	Kecamatan	Produksi (Kg)	No	Kecamatan	Produksi (Kg)
1	Ayah	191.619	14	Poncowarno	67.523
2	Buayan	126.591	15	Kebumen	43.215
3	Puring	125.488	16	Pejagoan	48.728
4	Petanahan	83.336	17	Sruweng	110.840
5	Klirong	142.098	18	Adimulyo	62.445
6	Buluspesantren	116.102	19	Kuwarasan	106.351
7	Ambal	136.328	20	Rowokele	97.191
8	Mirit	138.773	21	Sempor	157.413
9	Bonorowo	31.300	22	Gombong	9.029
10	Prembun	67.636	23	Karanganyar	37.561
11	Padureso	6.121	24	Karanggayam	154.290
12	Kutowinangun	72.108	25	Sadang	5.588
13	Alian	99.387	26	Karangsambung	152.198

Gambar 8.38
Peta Produksi Telur Ayam Buras Kabupaten Kebumen Tahun 2025

39. Peta Produksi Telur Itik Kabupaten Kebumen Tahun 2025

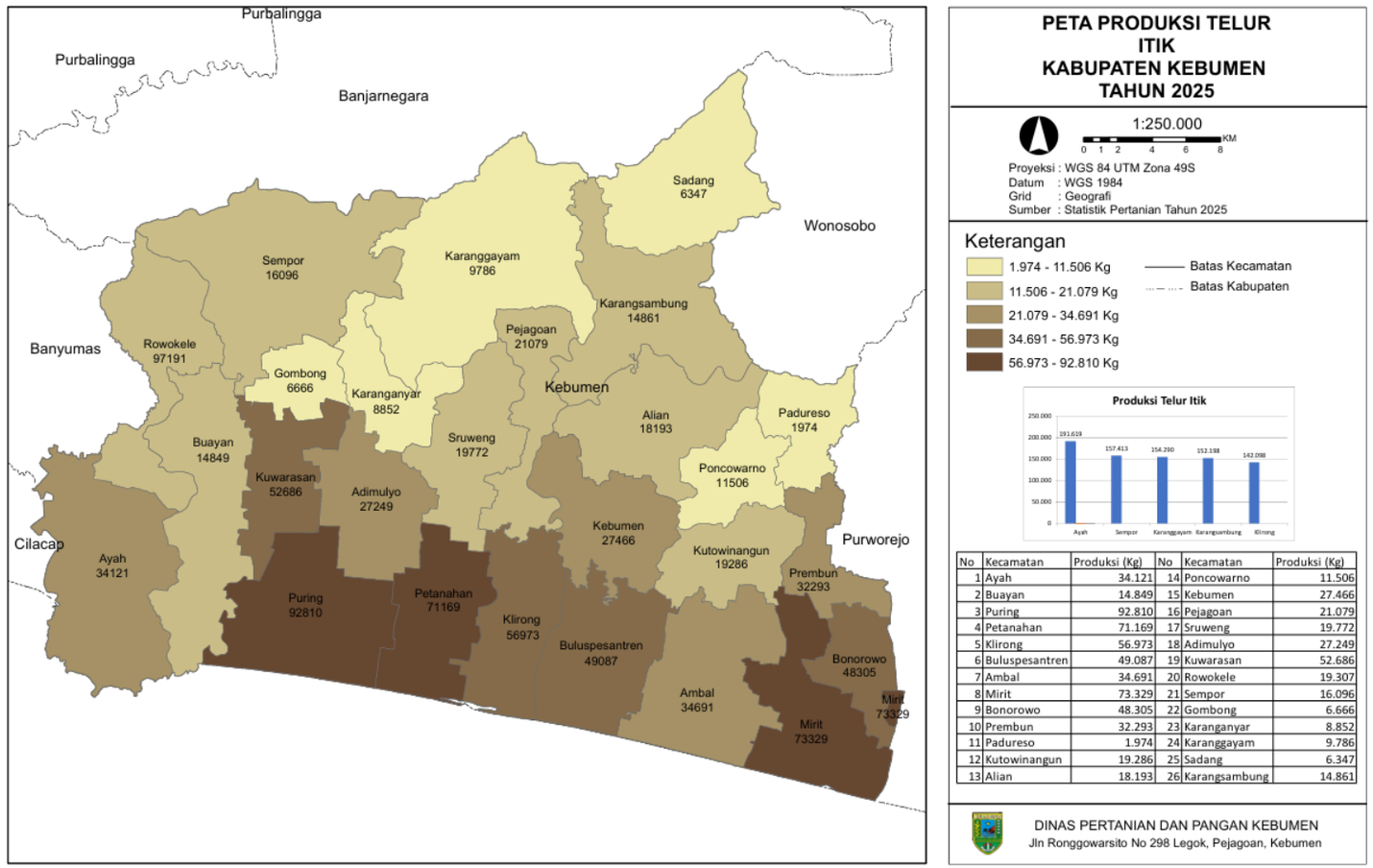

No	Kecamatan	Produksi (Kg)	No	Kecamatan	Produksi (Kg)
1	Ayah	34.121	14	Poncowarno	11.506
2	Buayan	14.849	15	Kebumen	27.466
3	Puring	92.810	16	Pejagoan	21.079
4	Petanahan	71.169	17	Sruweng	19.772
5	Klirong	56.973	18	Adimulyo	27.249
6	Buluspesantren	49.087	19	Kuwarasan	52.686
7	Ambal	34.691	20	Rowokele	19.307
8	Mirit	73.329	21	Sempor	16.096
9	Bonorowo	48.305	22	Gombong	6.666
10	Prembun	32.293	23	Karanganyar	8.852
11	Padureso	1.974	24	Karanggayam	9.786
12	Kutowinangun	19.286	25	Sadang	6.347
13	Alian	18.193	26	Karangsambung	14.861

Gambar 8.39
Peta Produksi Telur itik Kabupaten Kebumen Tahun 2025

40. Peta Produksi Telur Ayam Ras Petelur Kabupaten Kebumen Tahun 2025

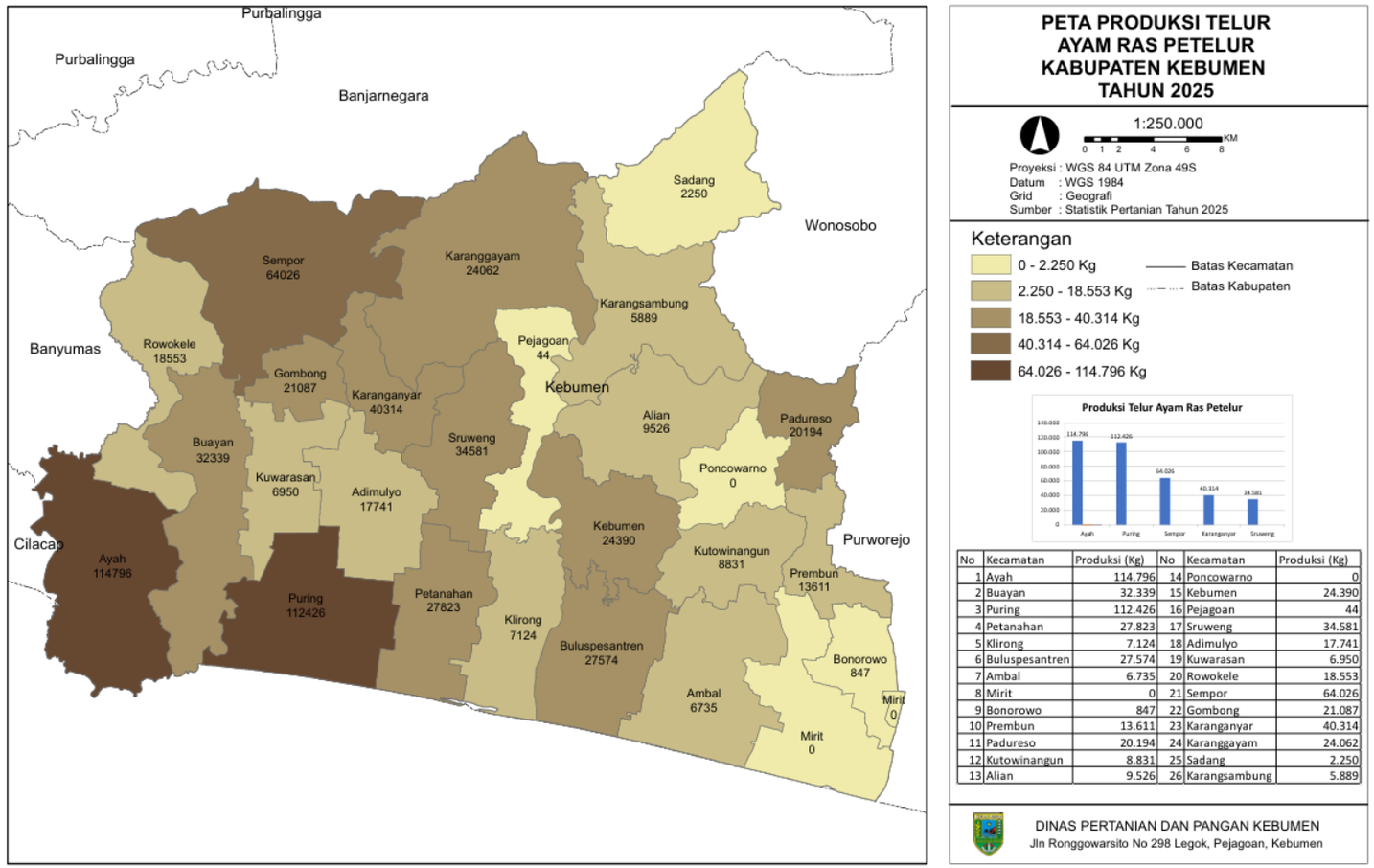

No	Kecamatan	Produksi (Kg)	No	Kecamatan	Produksi (Kg)
1	Ayah	114.796	14	Poncowarno	0
2	Buayan	32.339	15	Kebumen	24.390
3	Puring	112.426	16	Pejagoan	44
4	Petanahan	27.823	17	Sruweng	34.581
5	Klirong	7.124	18	Adimulyo	17.741
6	Buluspesantren	27.574	19	Kuwarasan	6.950
7	Ambal	6.735	20	Rowokele	18.553
8	Mirit	0	21	Sempor	64.026
9	Bonorowo	847	22	Gombong	21.087
10	Prembun	13.611	23	Karanganyar	40.314
11	Padureso	20.194	24	Karanggayam	24.062
12	Kutowinangun	8.831	25	Sadang	2.250
13	Alian	9.526	26	Karangsambung	5.889

Gambar 8.40
Peta Produksi Telur Ayam Ras Petelur Kabupaten Kebumen Tahun 2025

41. Peta Produksi Telur Entog Kabupaten Kebumen Tahun 2025

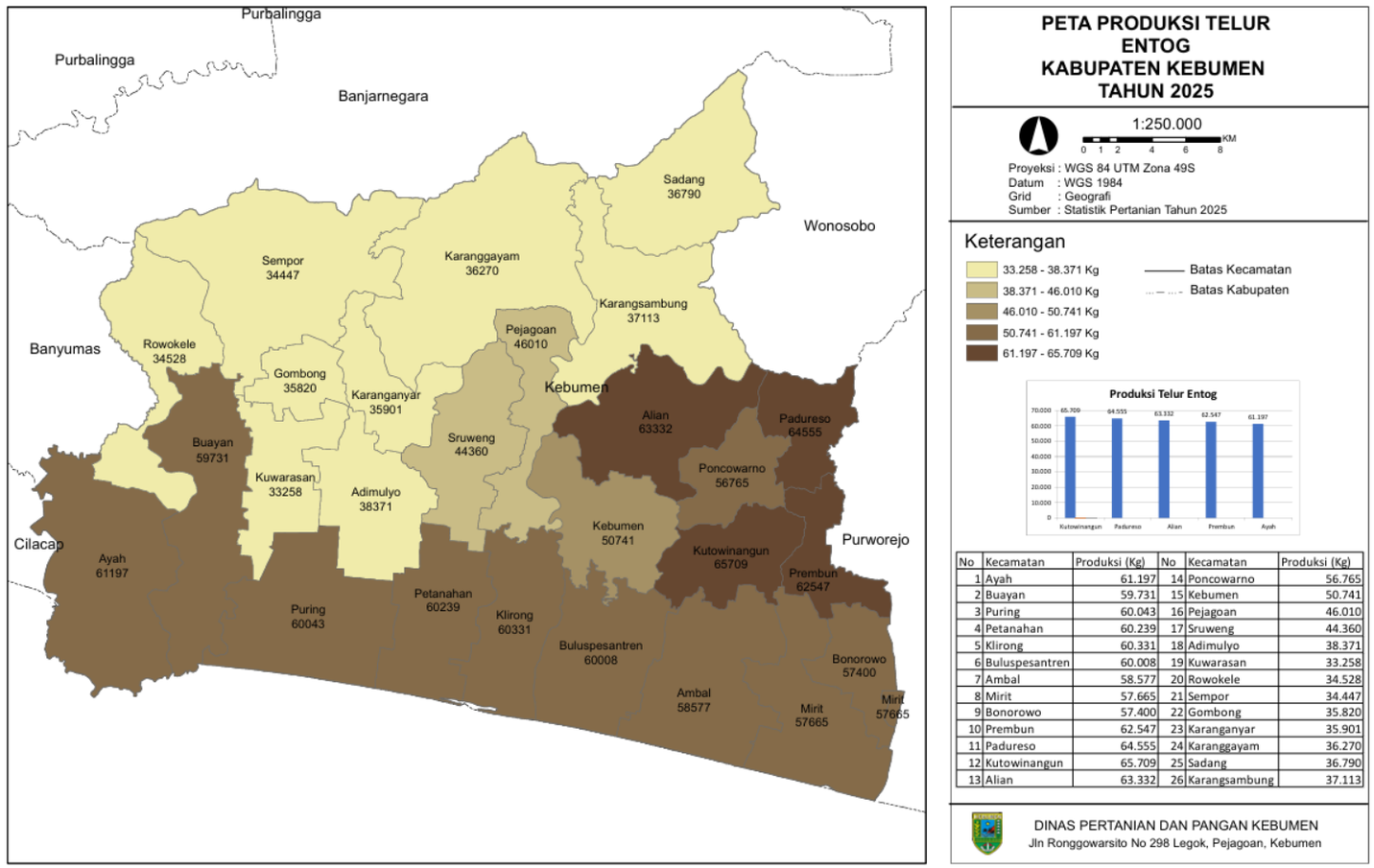

No	Kecamatan	Produksi (Kg)	No	Kecamatan	Produksi (Kg)
1	Ayah	61.197	14	Poncowarno	56.765
2	Buayan	59.731	15	Kebumen	50.741
3	Puring	60.043	16	Pejagoan	46.010
4	Petanahan	60.239	17	Sruweng	44.360
5	Klirong	60.331	18	Adimulyo	38.371
6	Buluspesantren	60.008	19	Kuwarasan	33.258
7	Ambal	58.577	20	Rowokele	34.528
8	Mirit	57.665	21	Sempor	34.447
9	Bonorowo	57.400	22	Gombong	35.820
10	Prembun	62.547	23	Karanganyar	35.901
11	Padureso	64.555	24	Karanggayam	36.270
12	Kutowinangun	65.709	25	Sadang	36.790
13	Alian	63.332	26	Karangsambung	37.113

Gambar 8.41
Peta Produksi Telur Ayam Ras Petelur Kabupaten Kebumen Tahun 2025

BAB IX

PENUTUP

Publikasi Buku Statistik Pertanian Kabupaten Kebumen Tahun 2025 diharapkan dapat menjadi salah satu sumber informasi dan referensi dalam mendukung perencanaan, pelaksanaan, serta evaluasi pembangunan sektor pertanian di Kabupaten Kebumen.

Informasi dan data pertanian secara lebih lengkap dapat diakses melalui website Dinas Pertanian dan Pangan Kabupaten Kebumen pada https://distapang.kebumenkab.go.id/.

Kami menyampaikan terima kasih dan penghargaan kepada seluruh pihak yang telah berkontribusi dalam penyediaan data dan penyusunan publikasi ini. Semoga publikasi ini dapat memberikan manfaat bagi pemerintah, pemangku kepentingan, dan masyarakat dalam memperoleh informasi mengenai sektor pertanian di Kabupaten Kebumen.